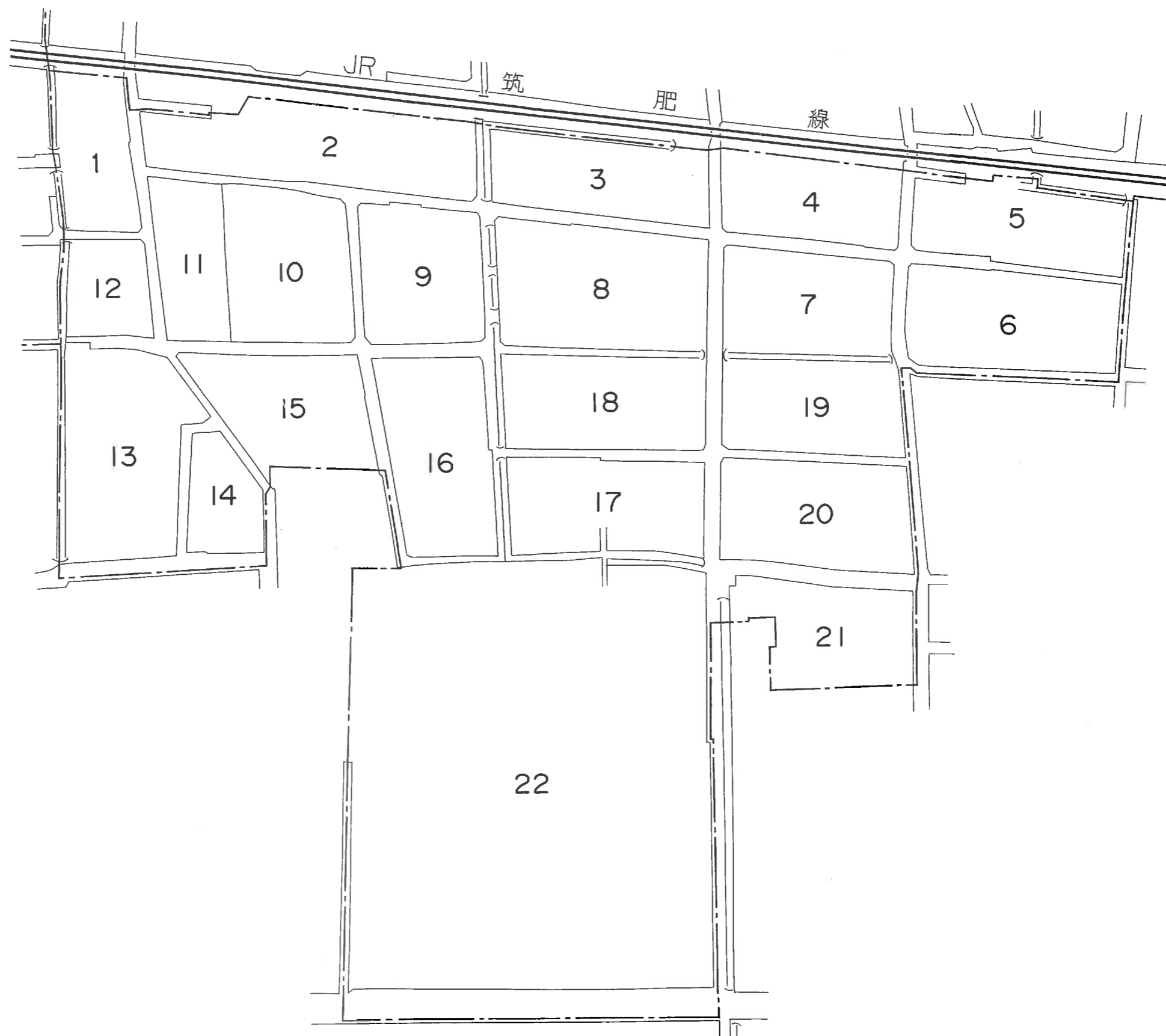


潤二丁目

浦志一丁目



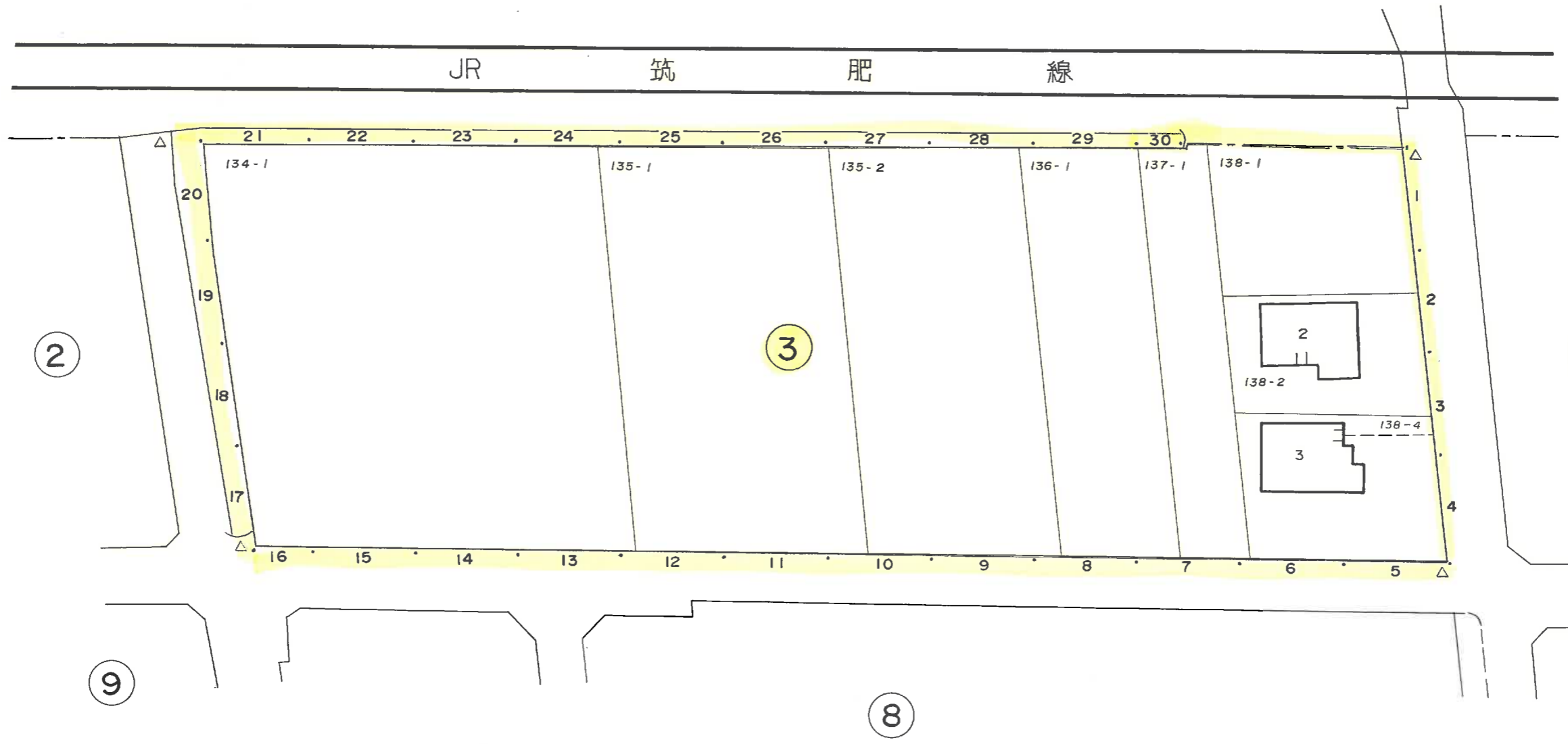
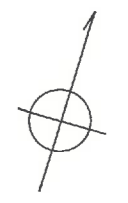
潤二丁目



浦
志
一
丁
目

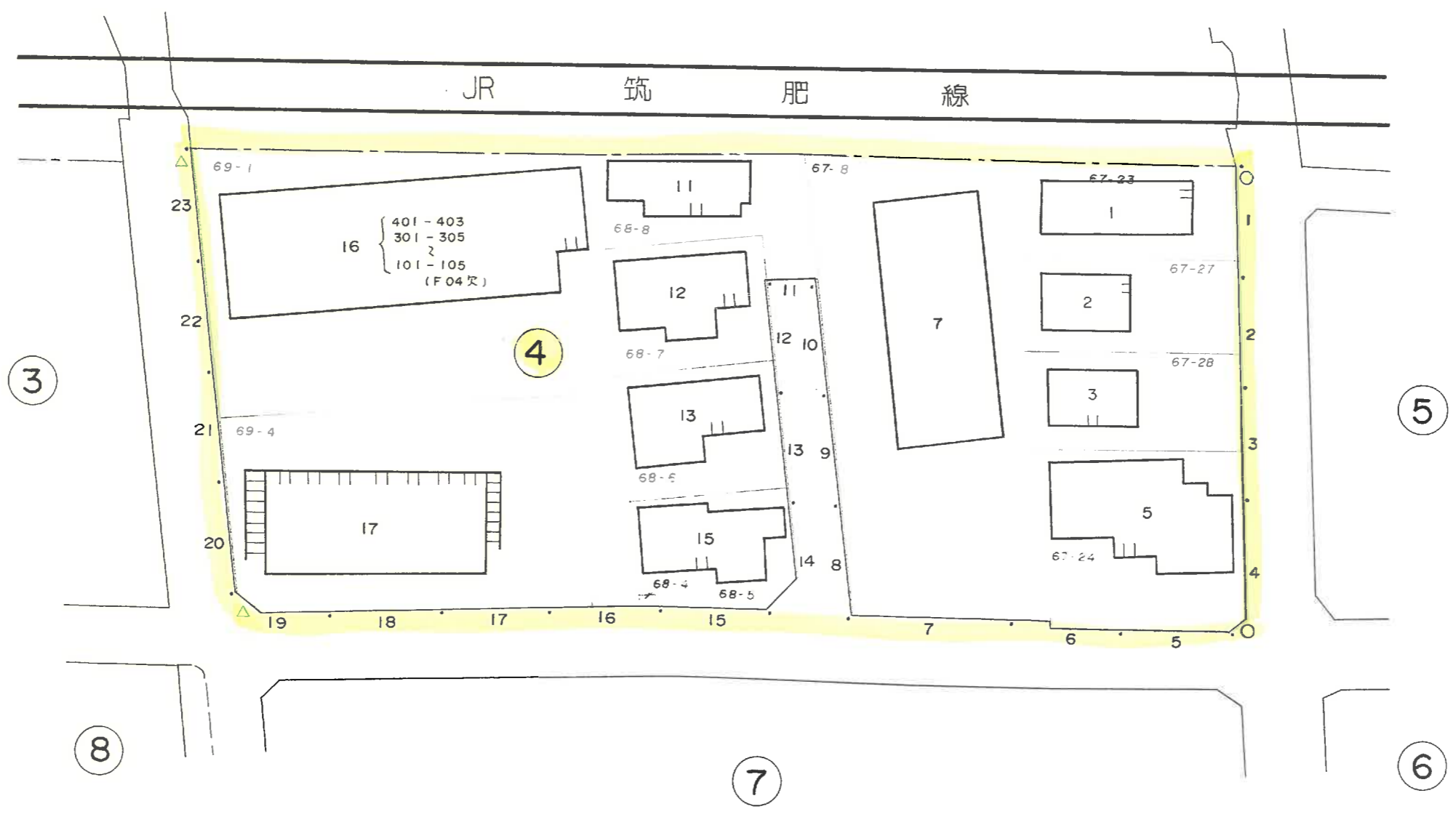
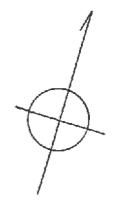
この地番図は、住居表示用に公園を参考的に集積編纂したものである為、地番及び境界等は、事務処理上の
正確な資料として使用しないこと。

潤 二 丁 目



この地番図は、住居表示用に公図を参考的に集成編纂したものであり、地番及び境界等は、事務処理上の正当な資料として使用しないこと

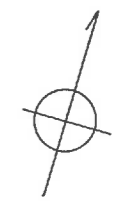
潤二丁目



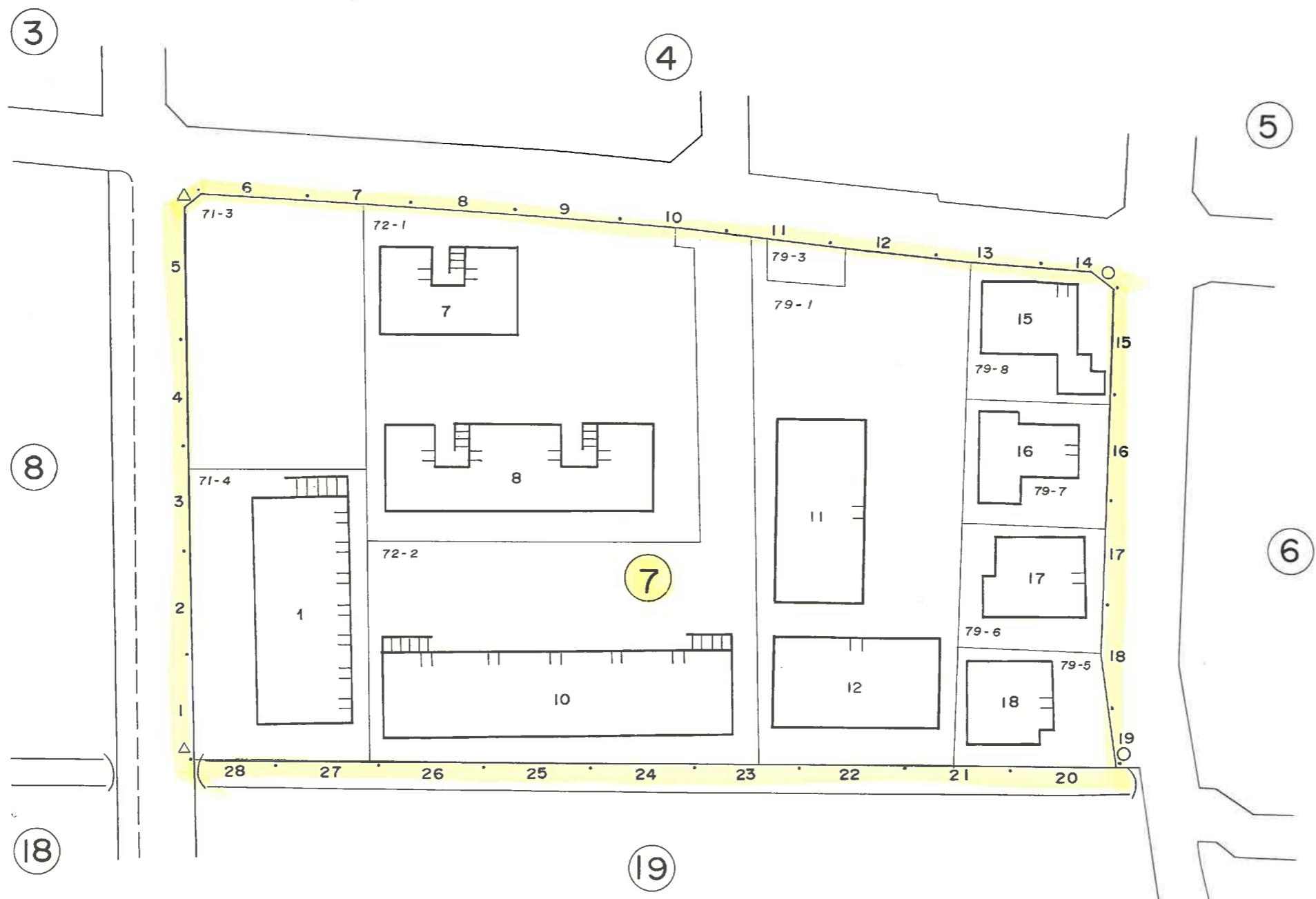
この地番図は、住居表示用に公図を参考的に集成編纂したものである為、地番及び境界等は、事務処理上の正当な資料として使用しないこと

潤 二 丁 目

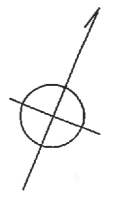
JR 筑 肥 線



この地籍図は、住居表示用に公図を参考的に作成編集したものである為、地籍及び境界等は、事務処理上の
 妥当な資料として使用しないこと。



この地番図は、住居表示用に公図を参考的に集成編集したものであるが、地番及び境界等は、事務処理上の正当な資料として使用しないこと。



2

3

4

9

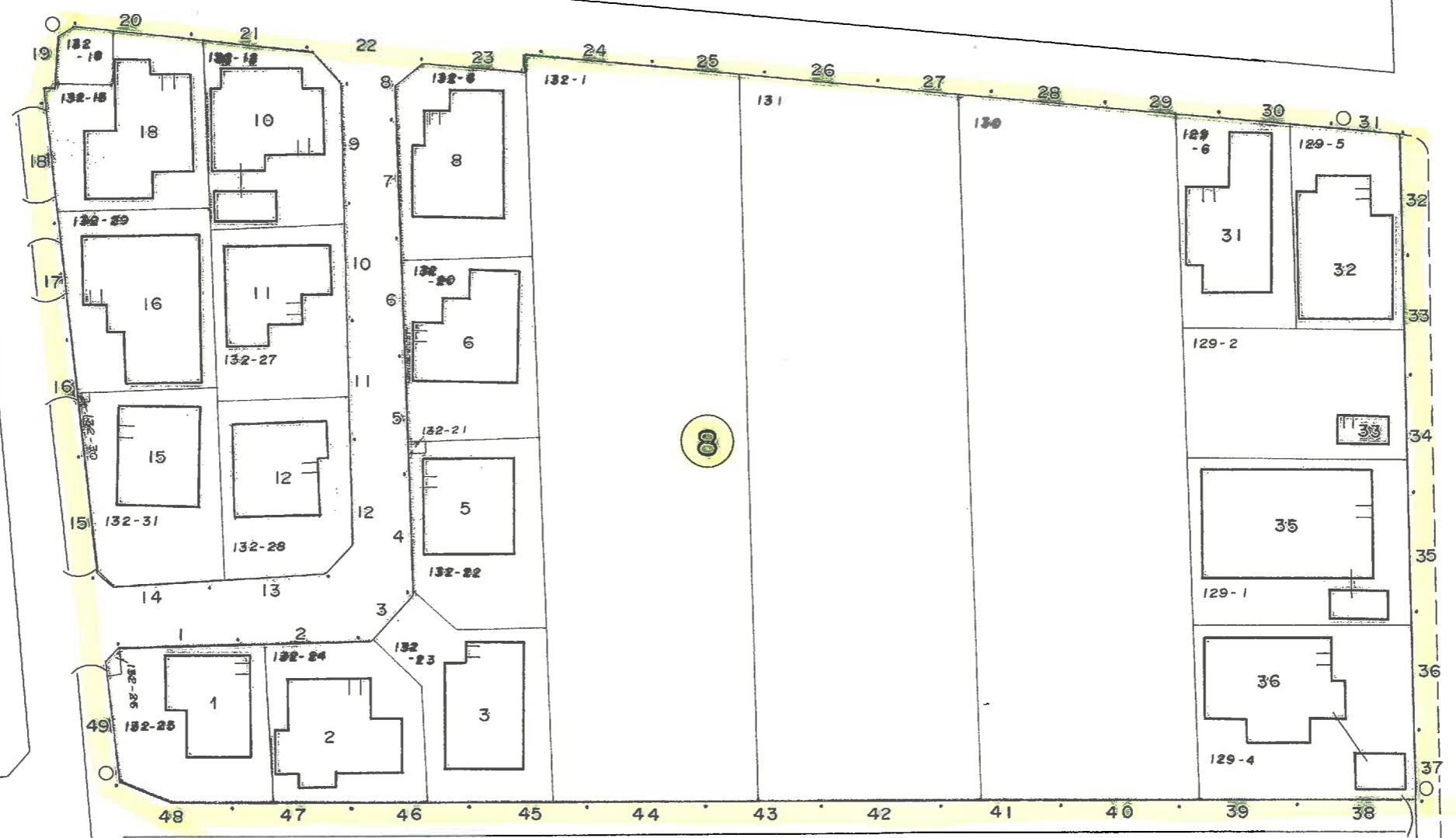
8

7

16

18

19



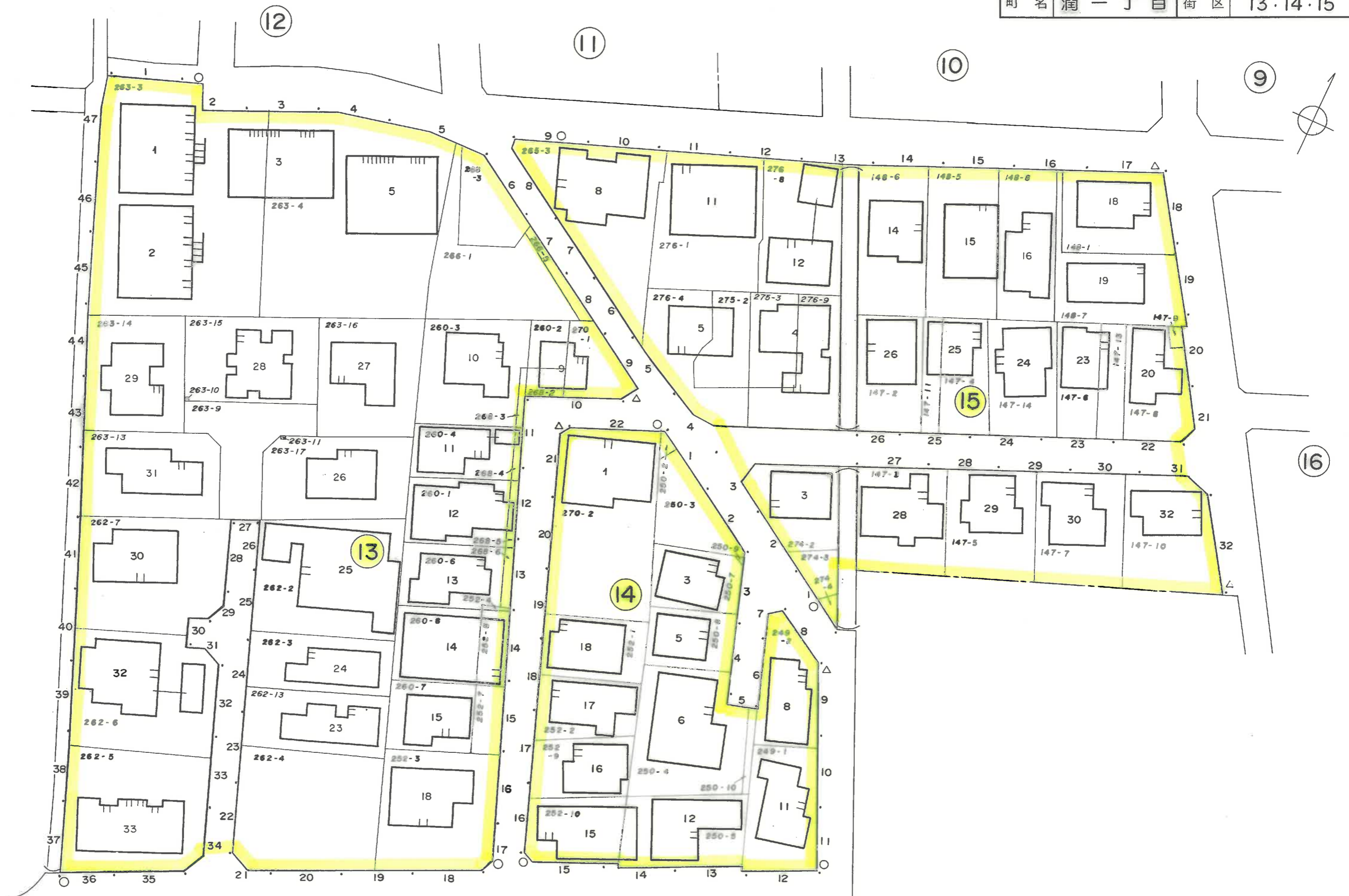
この地盤図は、住居表示用に公園を参考的に集成編纂したものであるが、地番及び境界等は、事務処理上の正当な資料として使用しないこと。

浦
志
一
丁
目

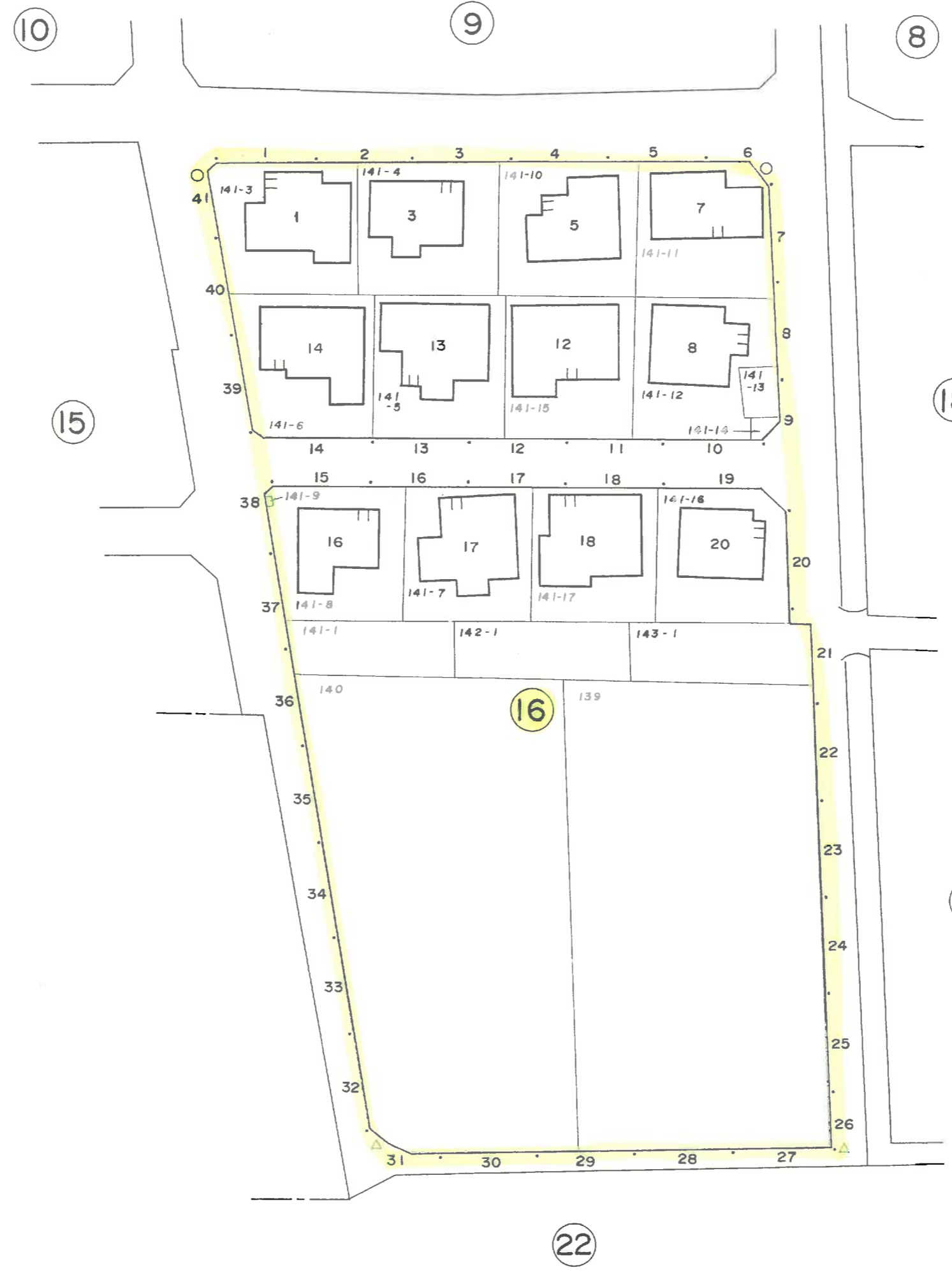


この地番図は、住居表示用に公園を参考的に集成編纂したものである為、地番及び境界等は、事務処理上の正当な資料として使用しないこと。

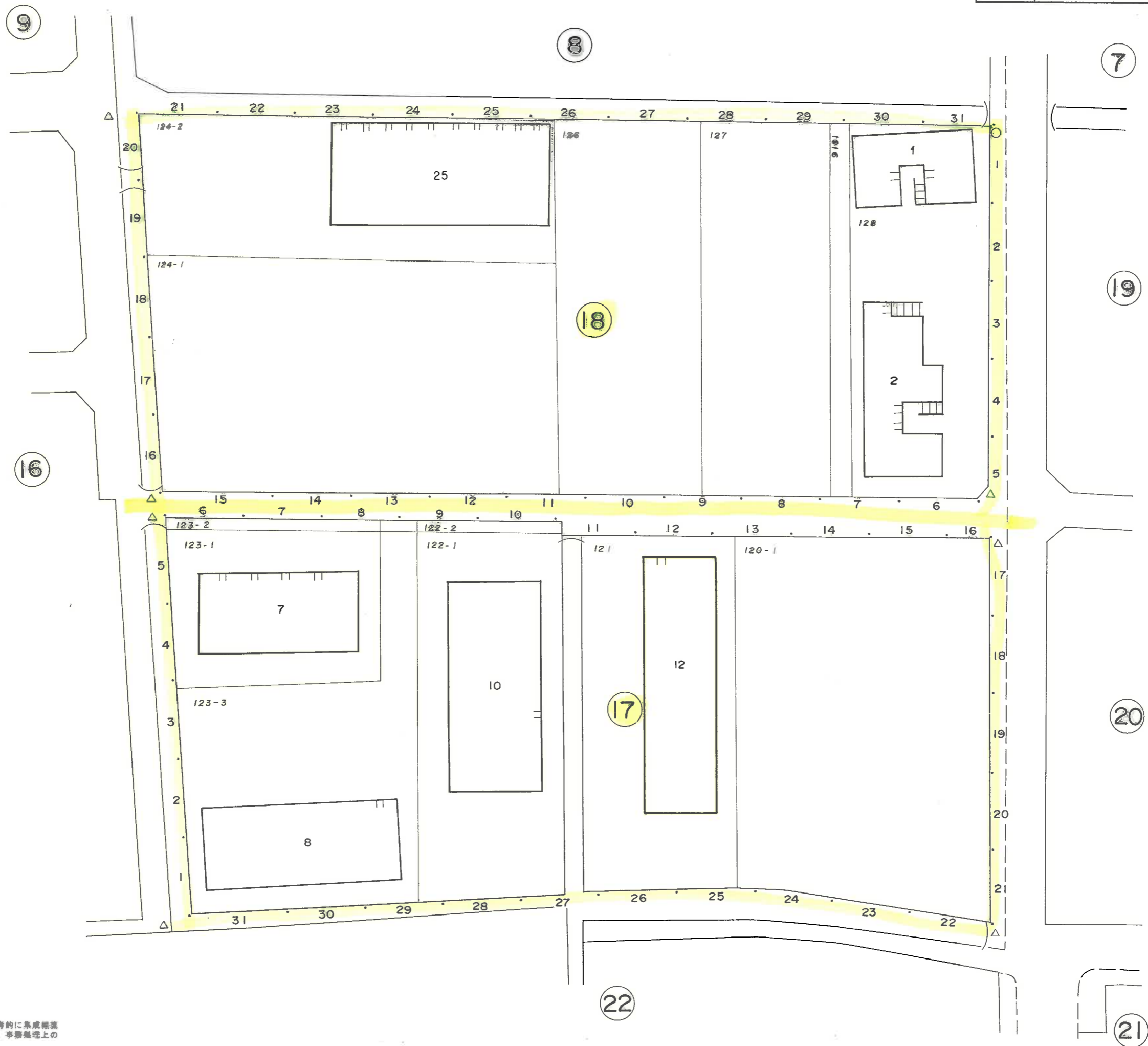
町名 潤一丁目 街区 13・14・15



この図面は、住所表示用に公開を目的として作成されたものであるが、地籍及び境界等は、事務処理上の正確な資料として使用しないこと。



この地籍図は、住居表示用に公開を参考的に作成編集したものであるが、地籍及び境界等は、事務処理上の正当な資料として使用しないこと。



この地番図は、住居表示用に公図を参考的に作成編纂したものである為、地番及び境界等は、事務処理上の
 正確な資料として使用しないこと。



7

6

21

20

19

8

18

17

22

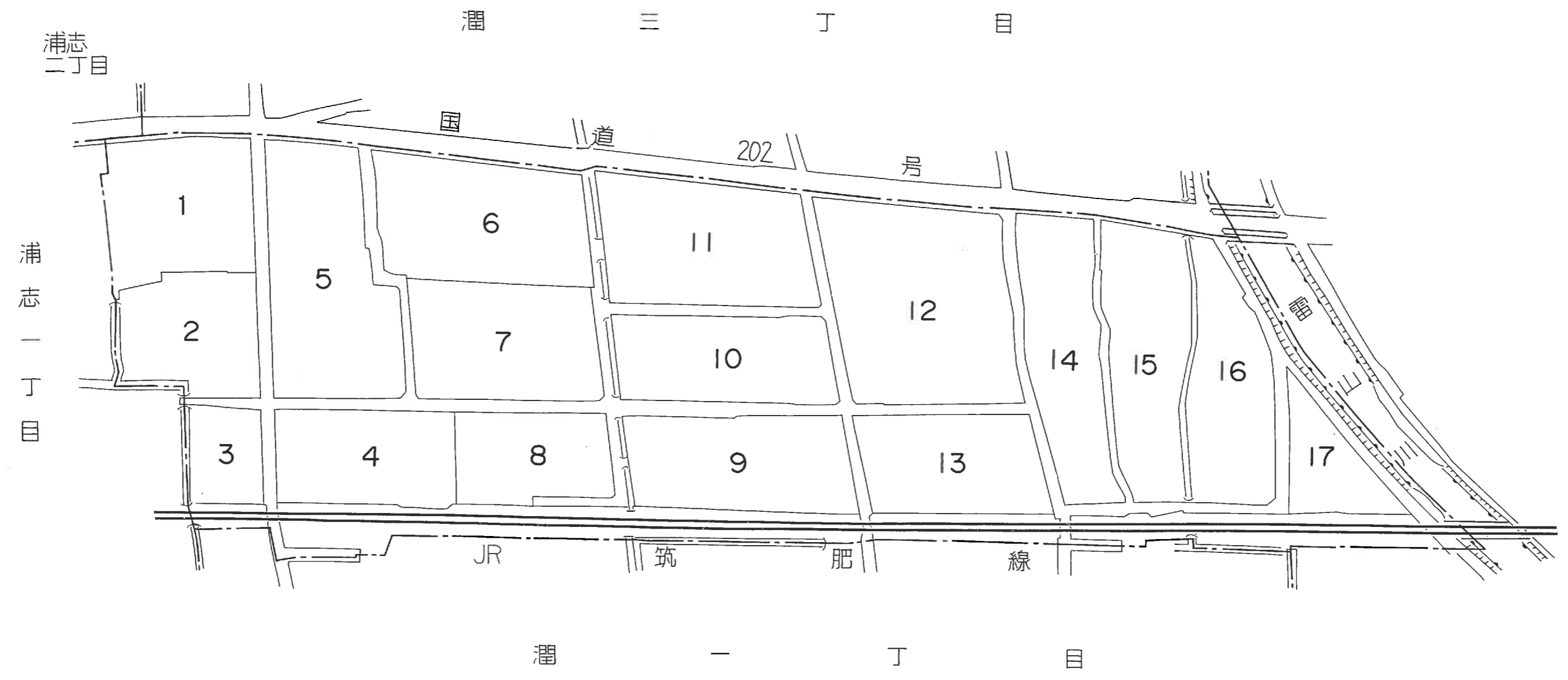
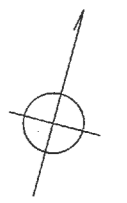
この地番図は、住居表示用に公図を参考的に集成編纂したものである為、地番及び境界等は、事務処理上の正当な資料として使用しないこと。

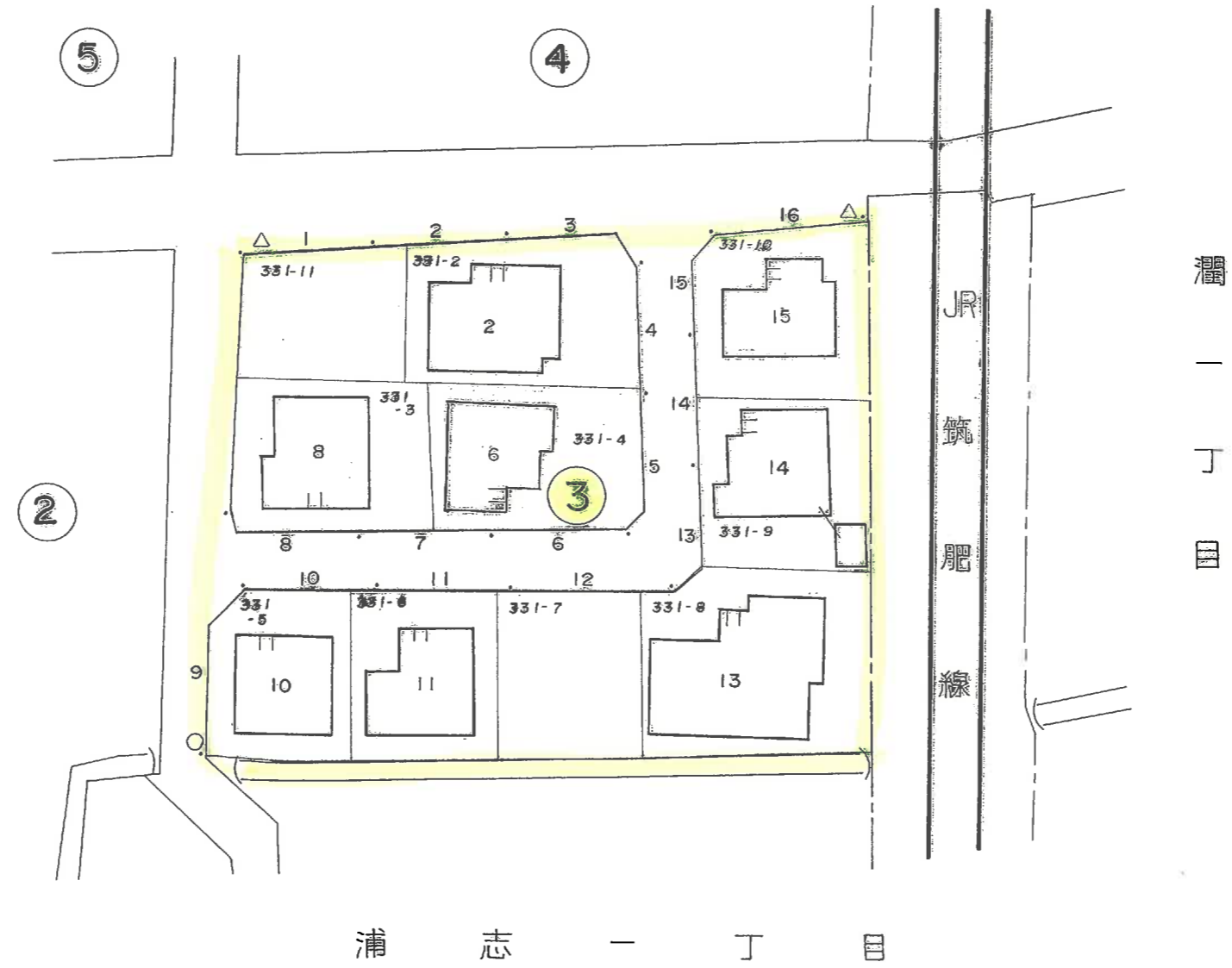
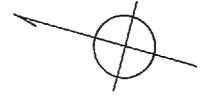


22街区のフロントページは左廻りで30m間隔です。

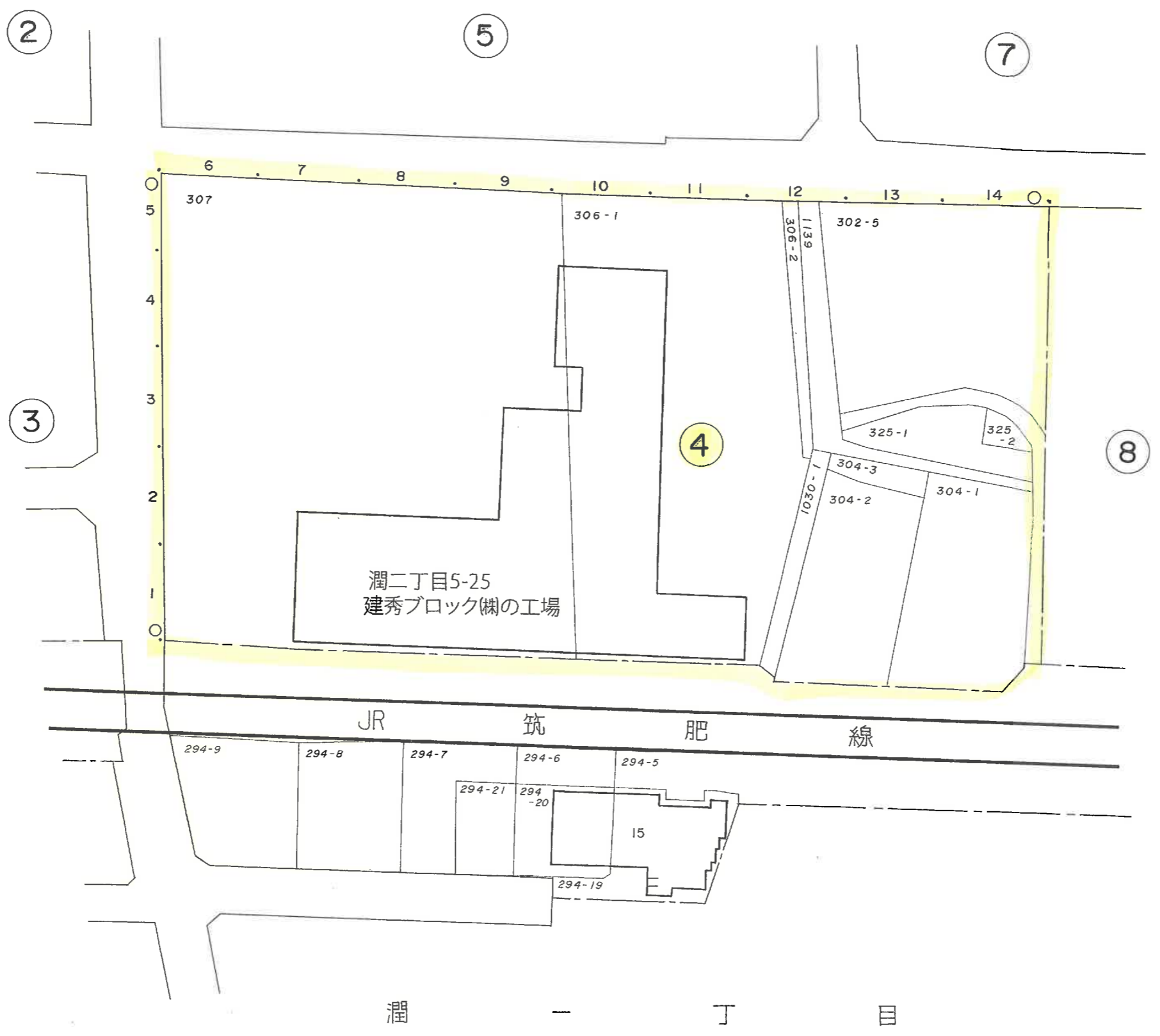
S = 1 : 1,000

この地番図は、住居表示用に公園を参考的に集成編纂したものである為、地番及び境界等は、事務処理上の正当な資料として使用しないこと。

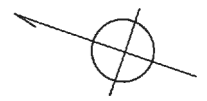




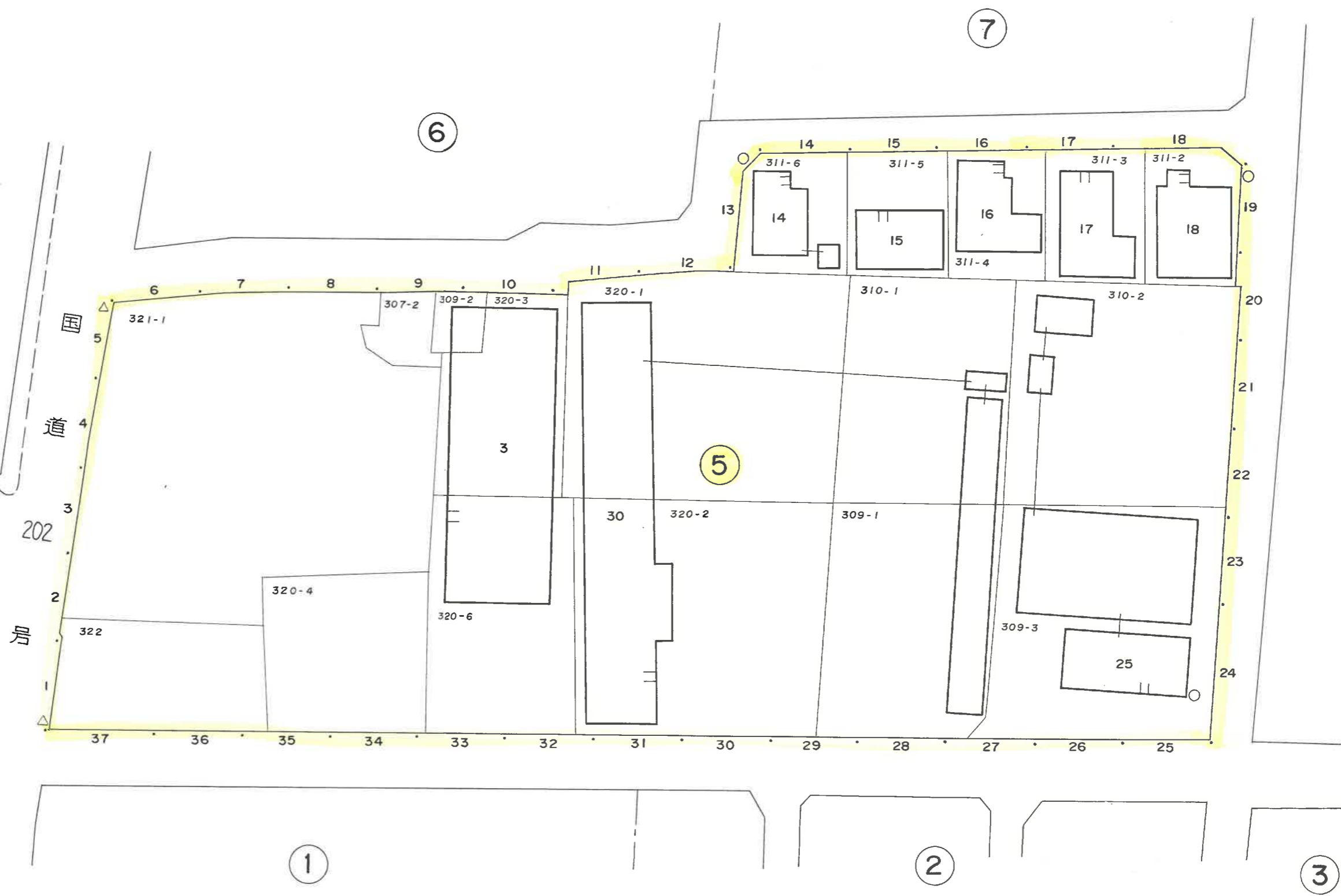
この地図は、住居表示用に公園を参考的に集積編集したものである為、地番及び境界等は、事務処理上の正当な資料として使用しないこと。



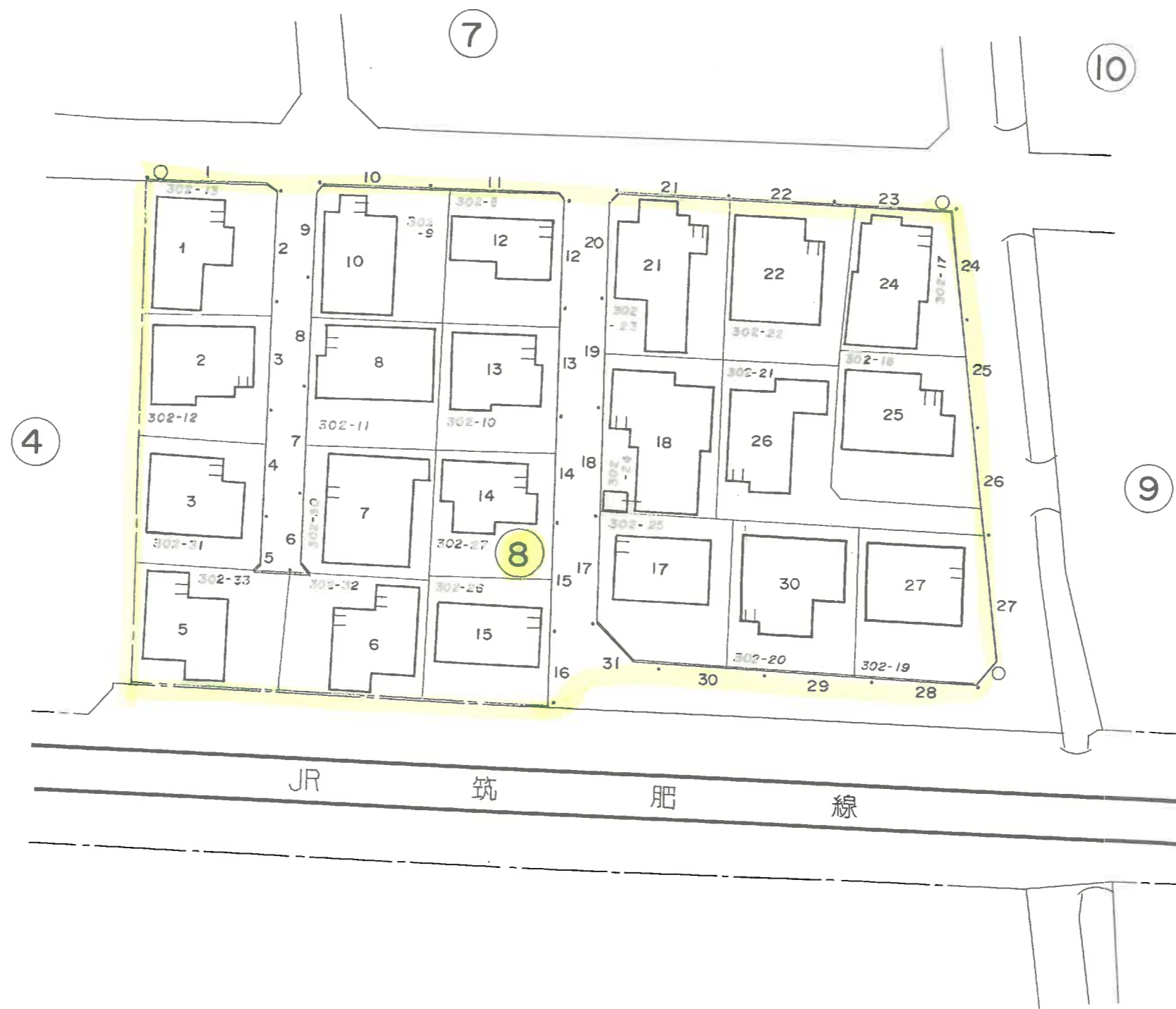
この地番図は、住居表示用に公図を参考的に集成編纂したものである為、地番及び境界等は、事務処理上の正当な資料として使用しないこと。



潤
三
丁
目



この地番図は、住居表示用に公園を参考的に集成編纂したものである為、地番及び境界等は、事務処理上の正当な資料として使用しないこと。



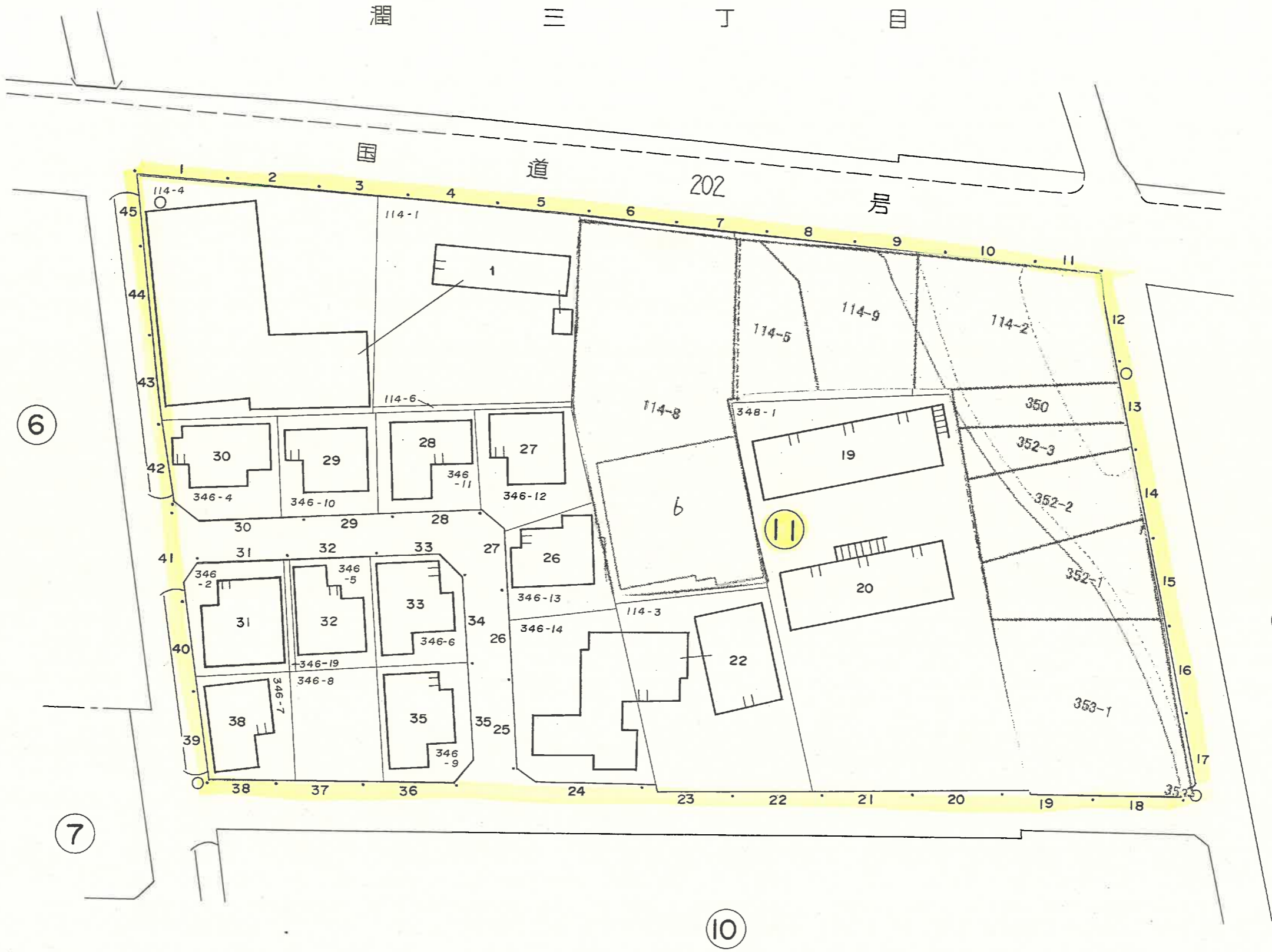
潤 一 丁 目

この地図は、建築事務所において主に参考のために作成されたものであり、実際の建築現場には、必ずしも正確な資料として使用しないこと。



この地番図は、住居表示用に公図を参考的に集成編纂したものである為、地番及び境界等は、事務処理上の
 正当な資料として使用しないこと。

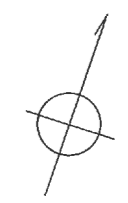
潤三丁目



この地番図は、住居表示用に公図を参考的に集成編纂したものであるが、地番及び境界等は、事務処理上の正確な資料として使用しないこと。

潤三丁目

国道 202 号



11

10

9

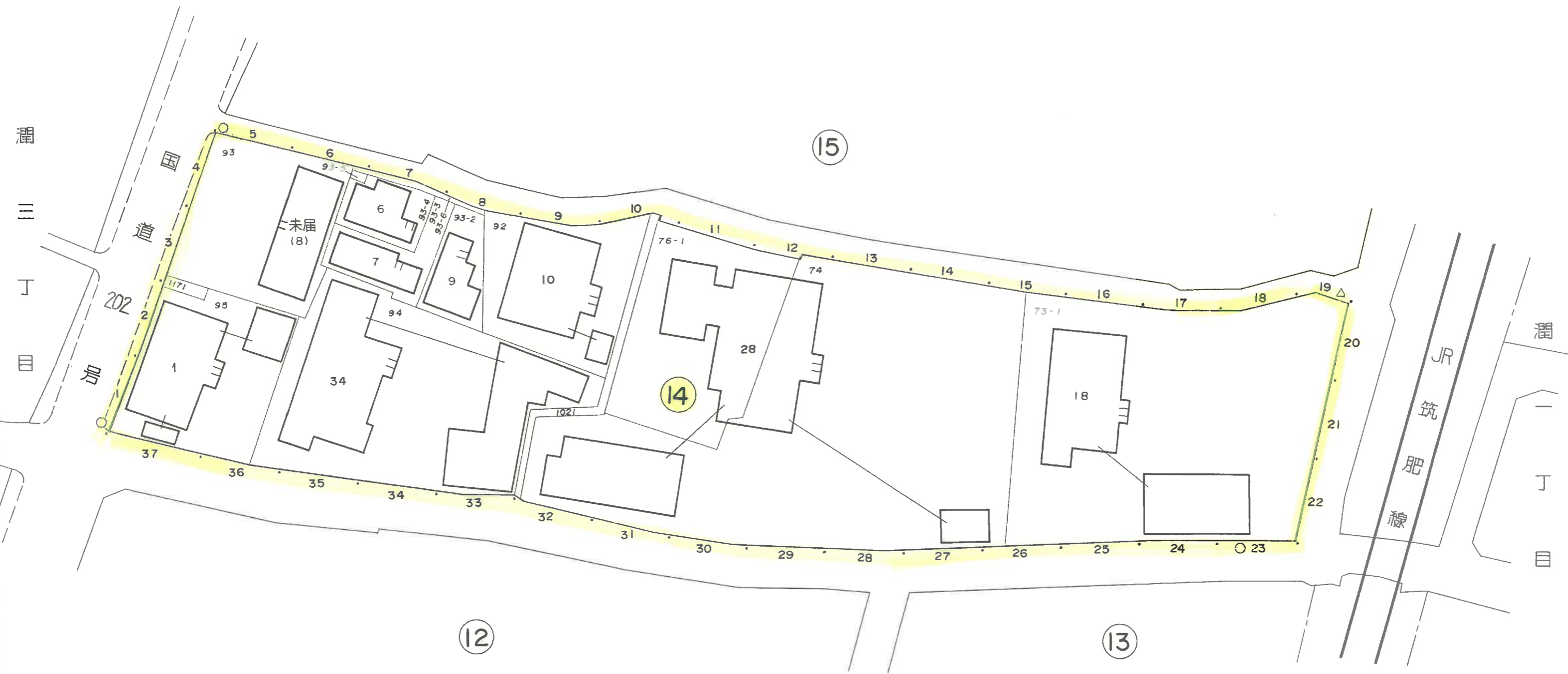
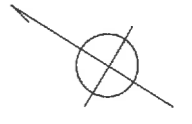
13

14

この地番図は、住所表示用に公図を参考的に集成編纂したものである為、地番及び境界等は、事務処理上の正当な資料として使用しないこと。



この地番図は、住居表示用に公園を参考的に集成編纂したものである為、地番及び境界等は、事務処理上の正当な資料として使用しないこと。

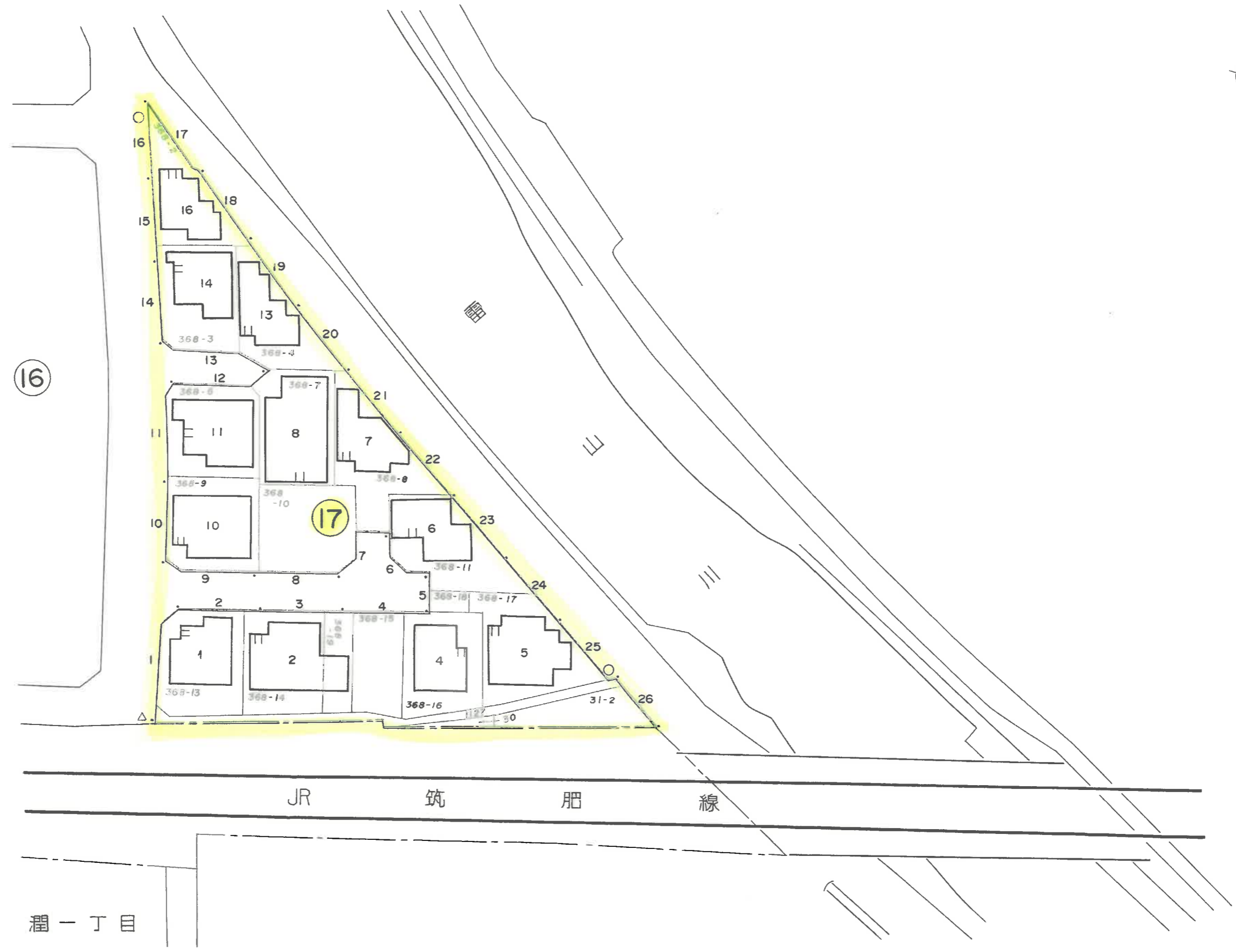
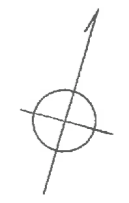


この地番図は、在籍表示用に公道を参考的に掲載編集したものである。地番及び界標等は、申請受理上の正当な資料として使用しないこと。

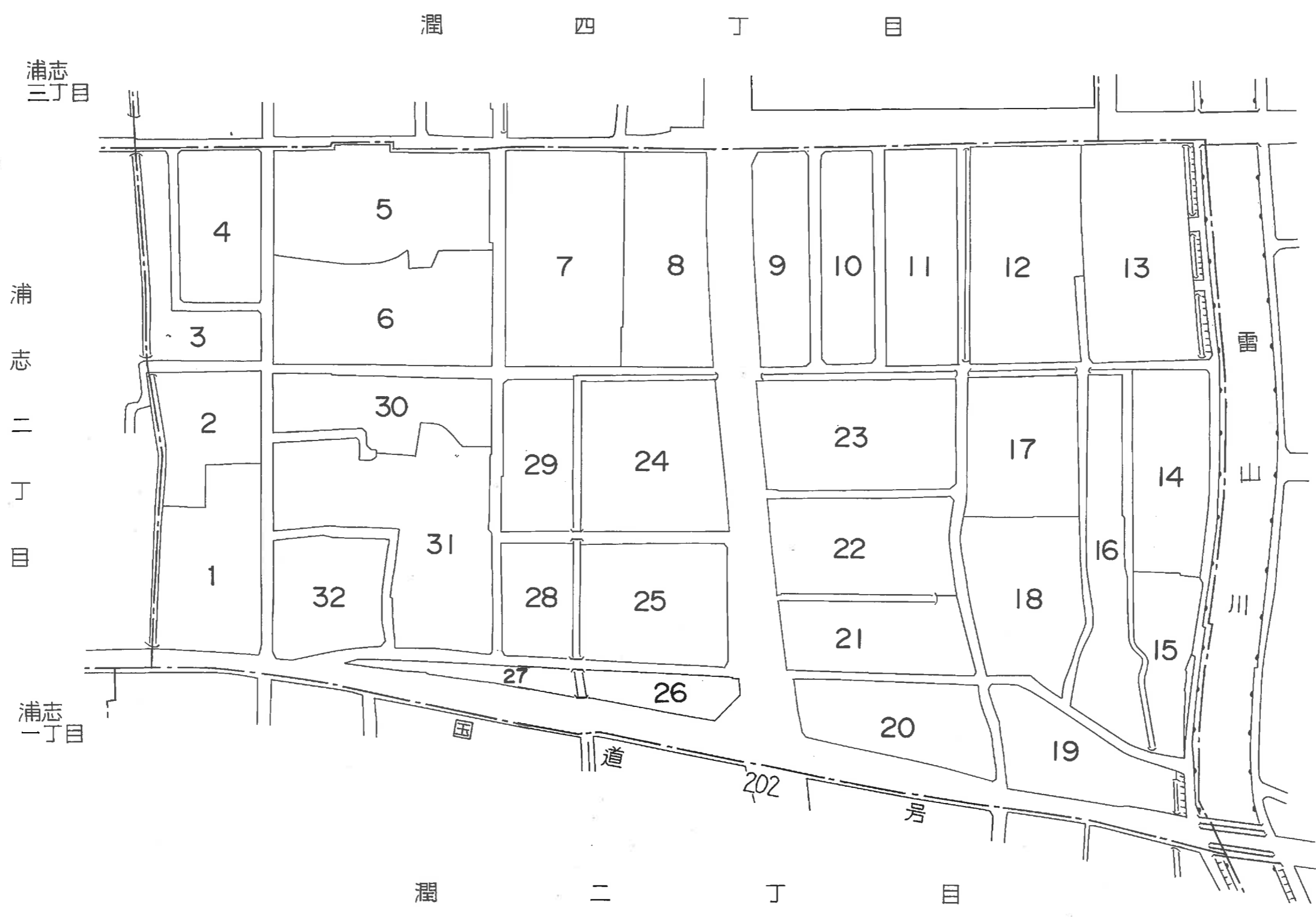


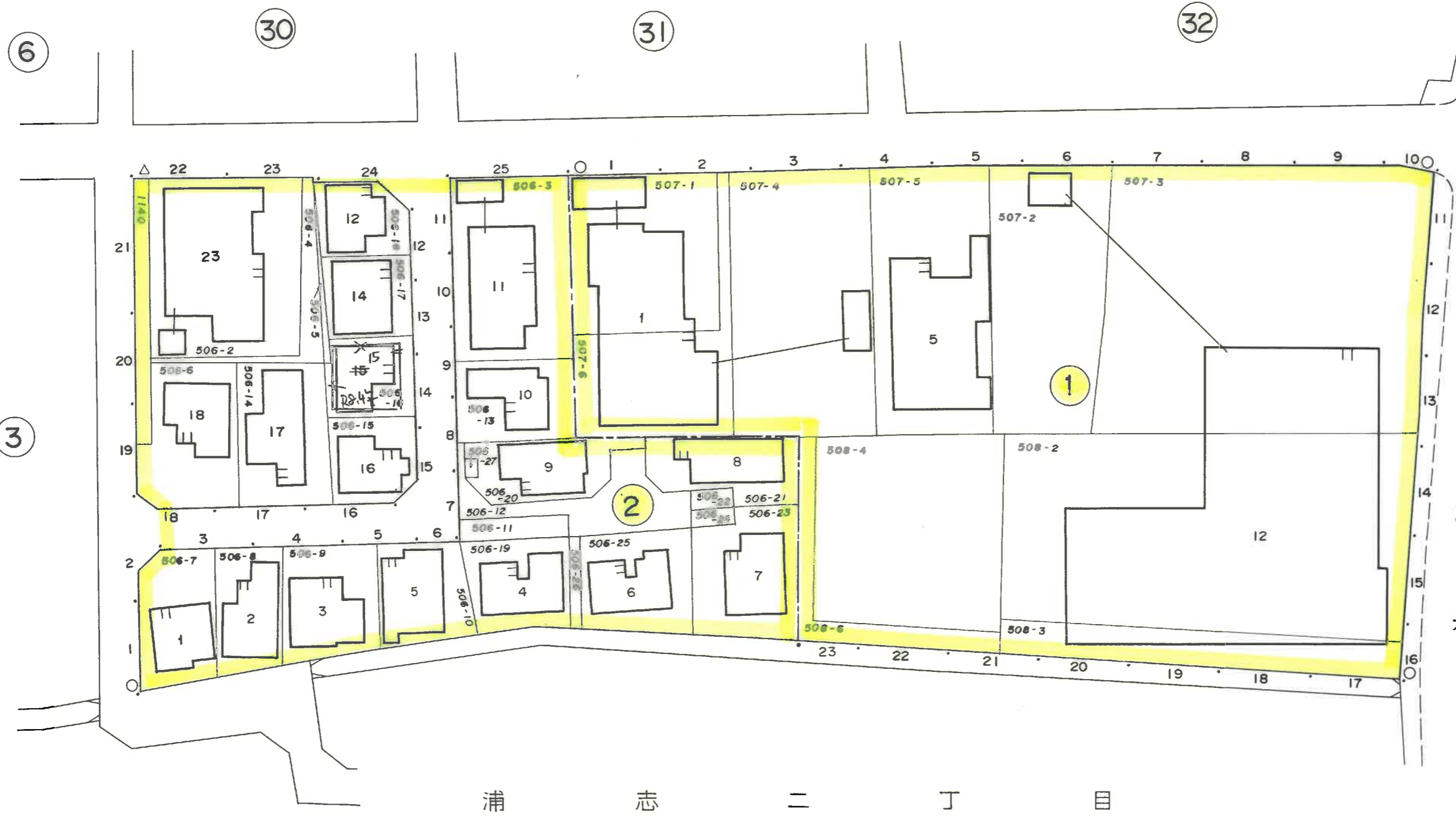
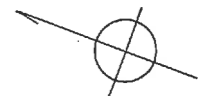
この地番図は、住所表示用に公図を参考的に作成編纂したものである為、地番及び境界等は、事務処理上の正確な資料として使用しないこと。

15街区のフロンテージは左廻りです。

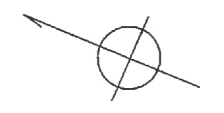


この地図は、位置情報に公開を参考的に作成されたものである。地籍及び境界等は、申請受理上の正確な資料として使用しないこと。





この地籍図は、住居表示用に公開を参考的に作成編集したものであるが、地籍及び境界等は、事務処理上の正当な資料として使用しないこと。



潤
四
丁
目

浦志
三丁目

浦 志 二 丁 目



この地盤図は、住居表示用に公図を基に作成されたものであるが、地盤及び境界等は、実際の地形上の正確な資料として使用しないこと。

潤
三
丁
目



7

5

6

30

4

3

2

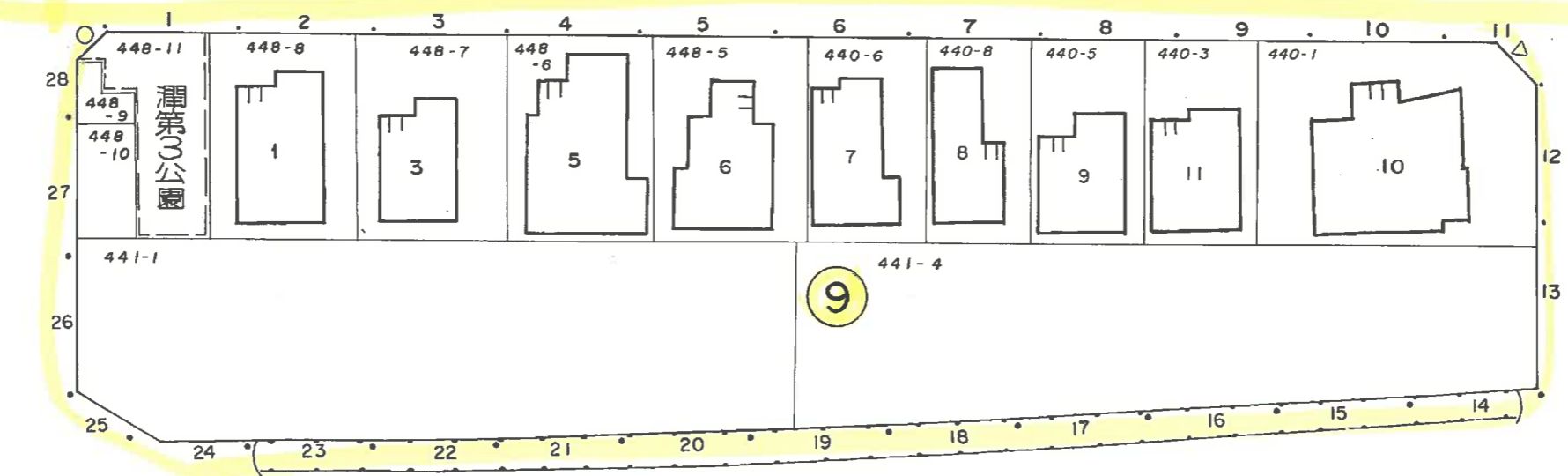
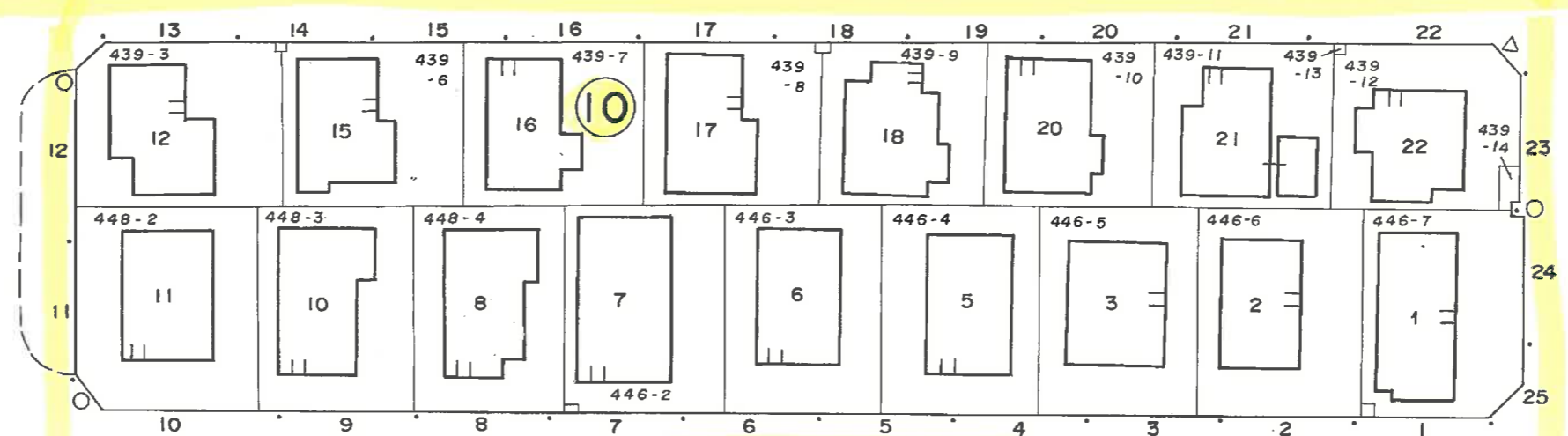
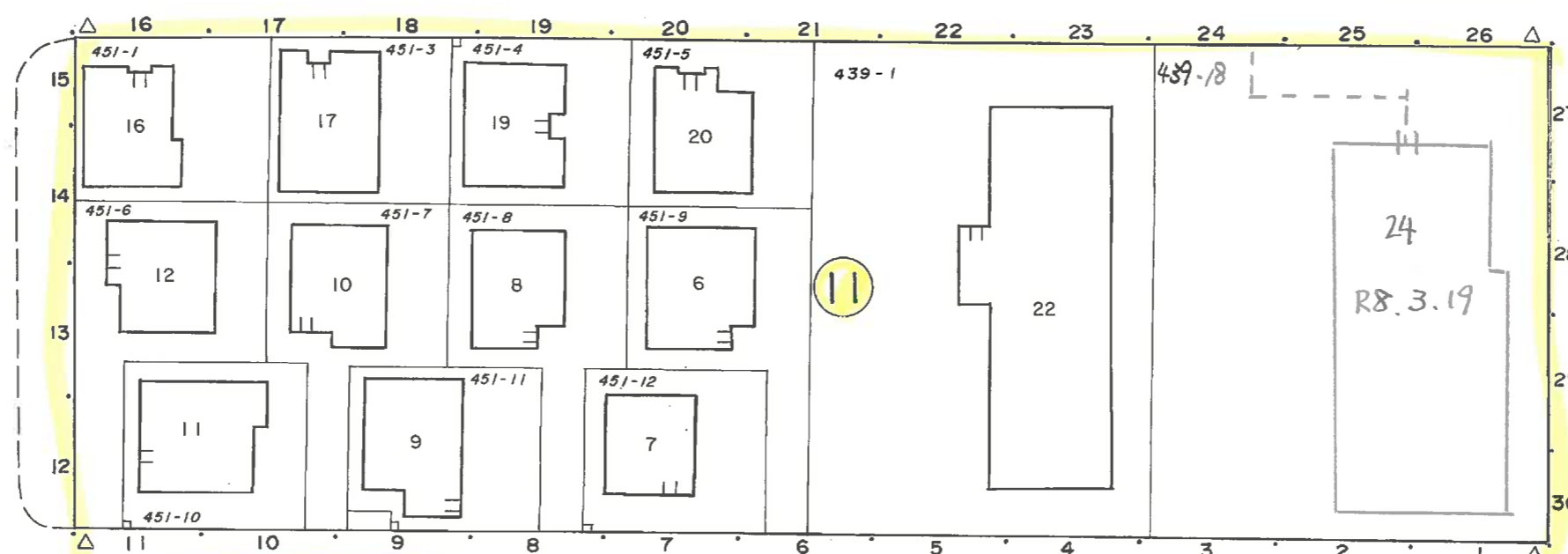
この地番図は、住所表示用に公園を参考的に集積編纂したものである。地番及び境界等は、事務処理上の正当な資料として使用しないこと。

潤
三
丁
目



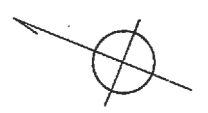
この地番図は、住居表示用に公園を参考的に集成編纂したものであるが、地番及び境界等は、事務処理上の正当な資料として使用しないこと。

12



潤
四
丁
目

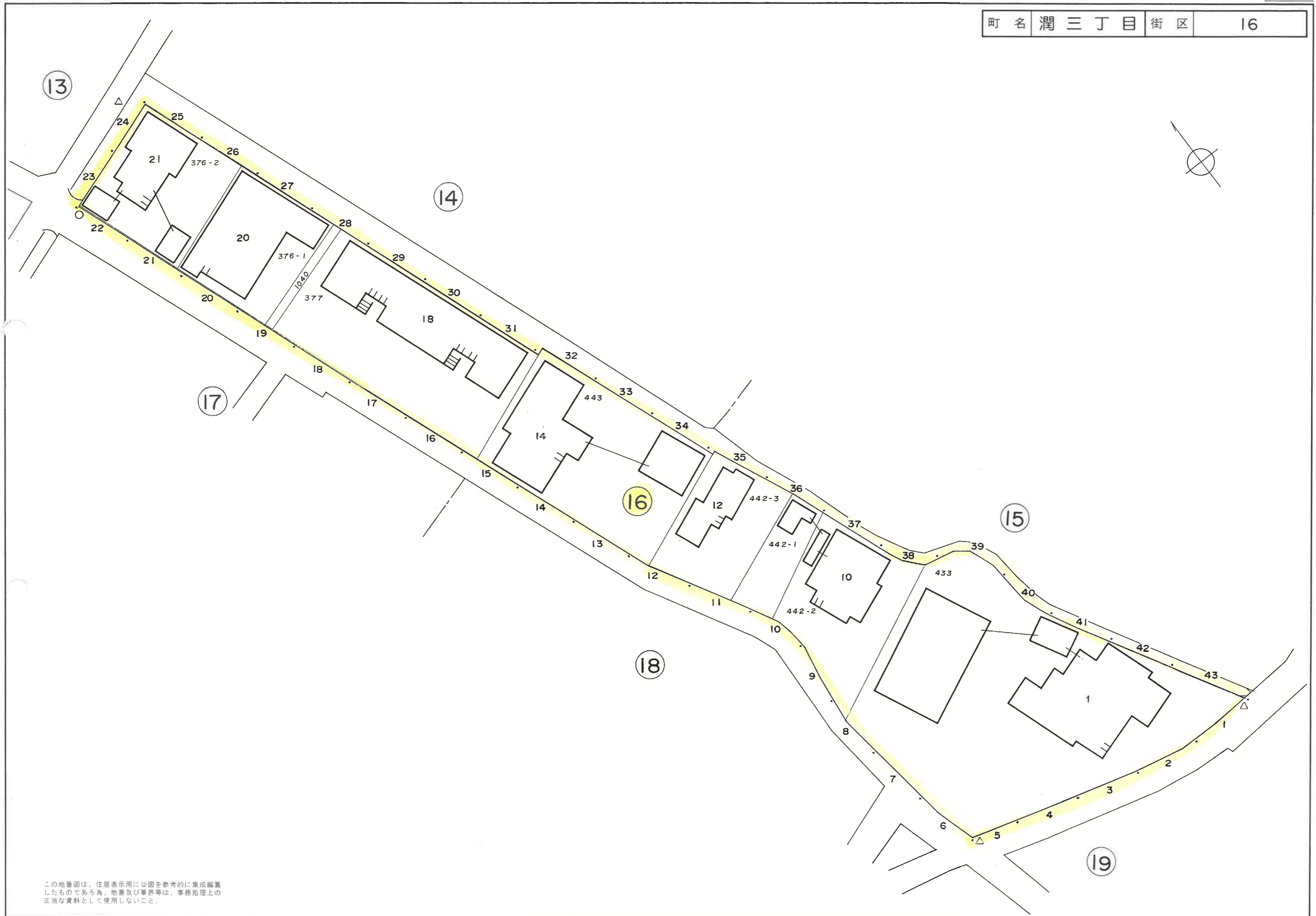
23



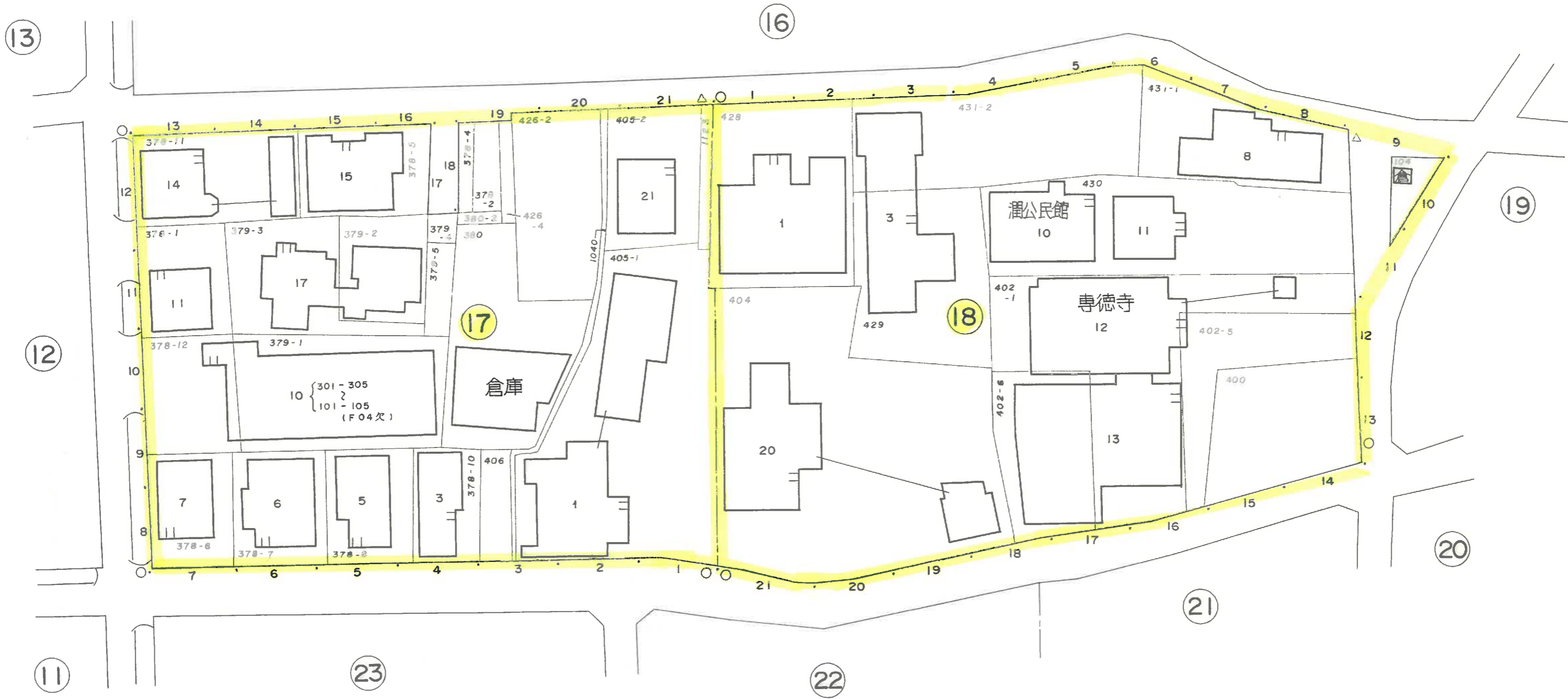
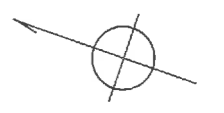
この地番図は、住居表示用に公園を参考的に集成編纂したものである為、地番及び境界等は、事務処理上の正当な資料として使用しないこと。



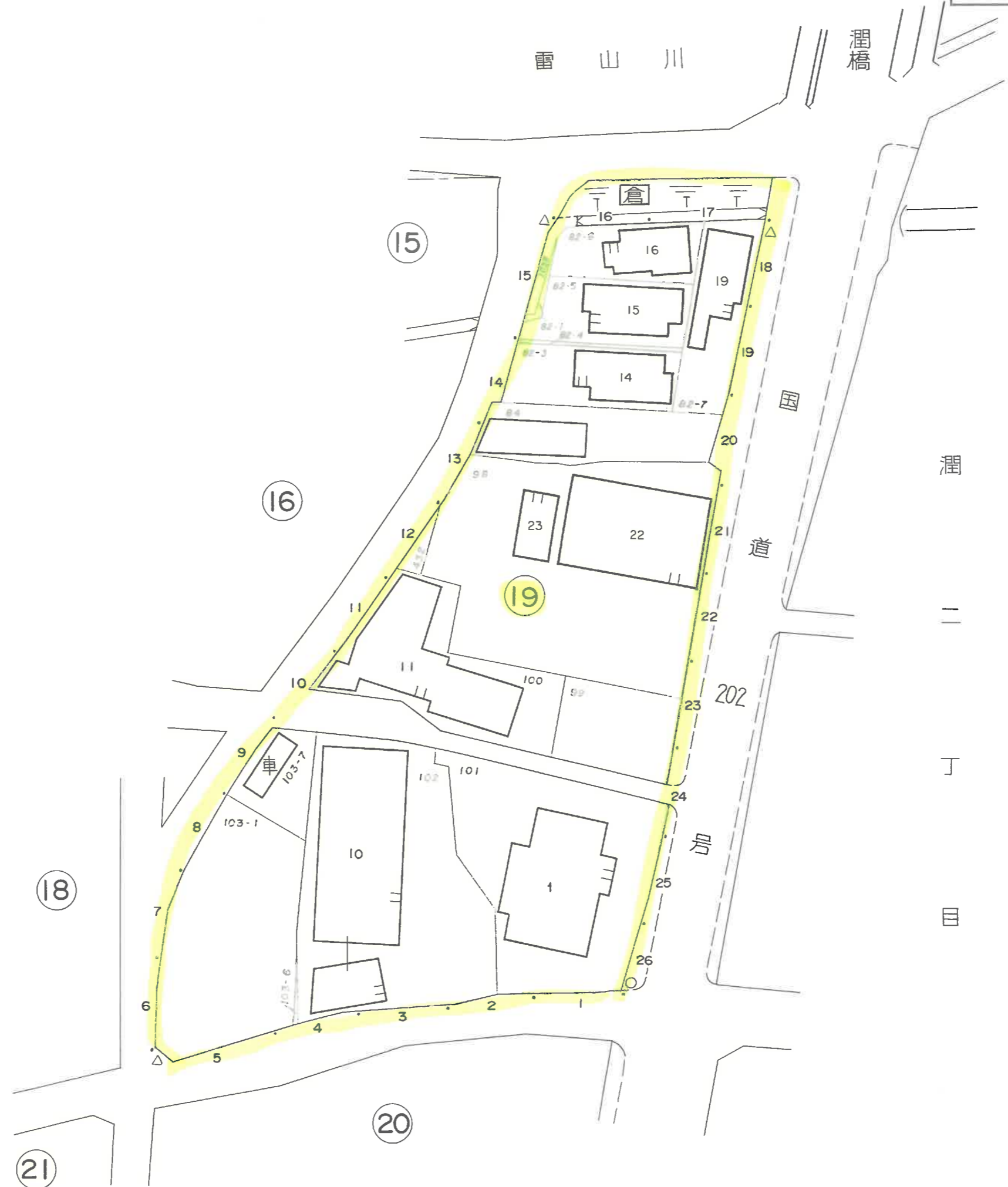
この地籍図は、住居表示用に公図を参考的に作成図画したものであるが、地番及び境界等は、事務処理上の正当な資料として使用しないこと。



この地番図は、住居表示用に公園を参考的に集成編纂したものである為、地番及び境界等は、事務処理上の正当な資料として使用しないこと。



この地盤図は、建築表示用に公図を参考的に作成編纂したものである。地盤及び境界等は、事務処理上の正当な資料として使用しないこと。



この地籍図は、正確な用途に公開を目的に作成されたものである。地籍図は、地籍図上の正確な資料として使用しないこと。



この地盤図は、住居表示用に公図を参考的に作成編集したものであるが、地番及び境界等は、事務処理上の正当な資料として使用しないこと。

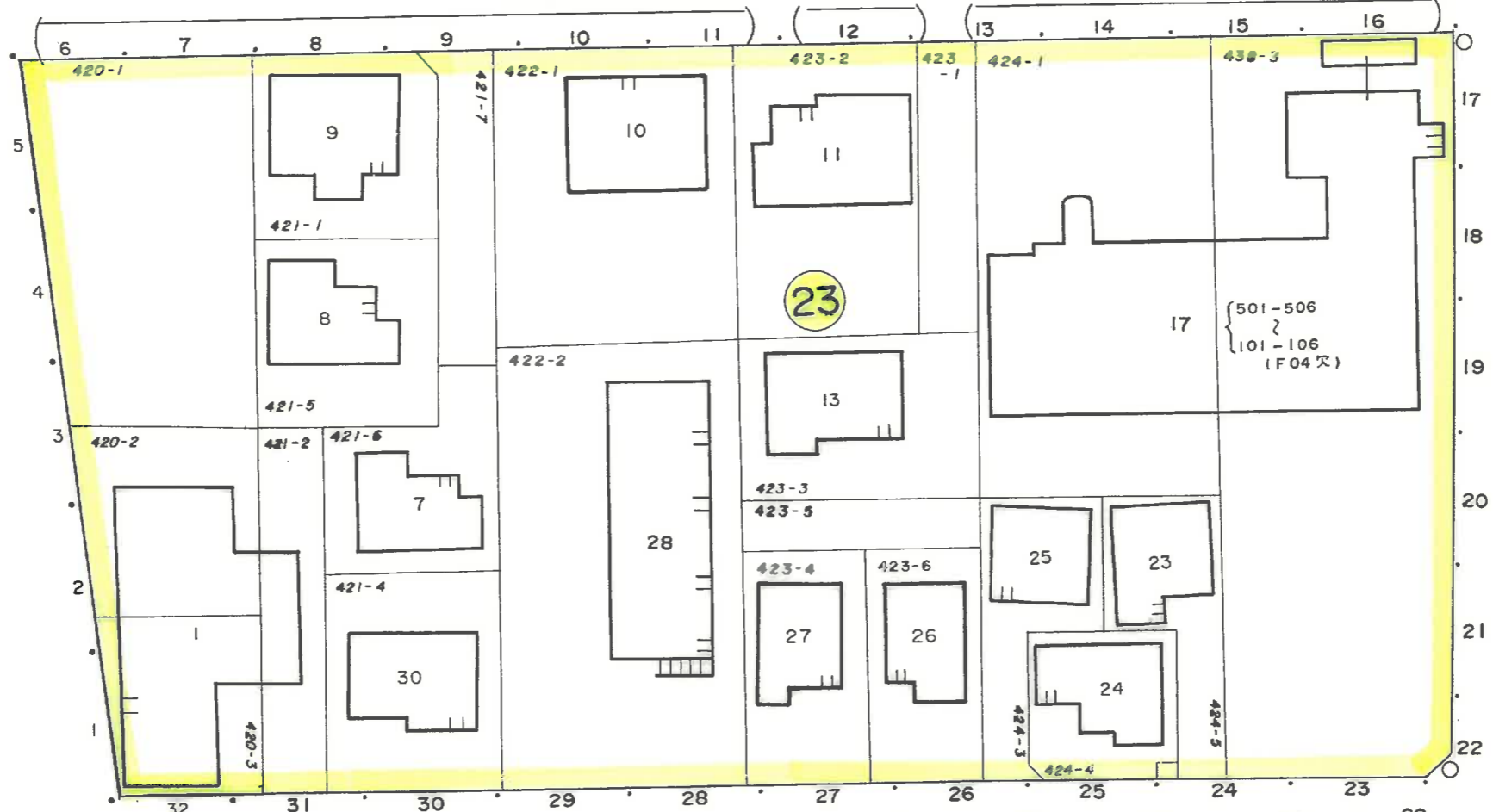
8

9

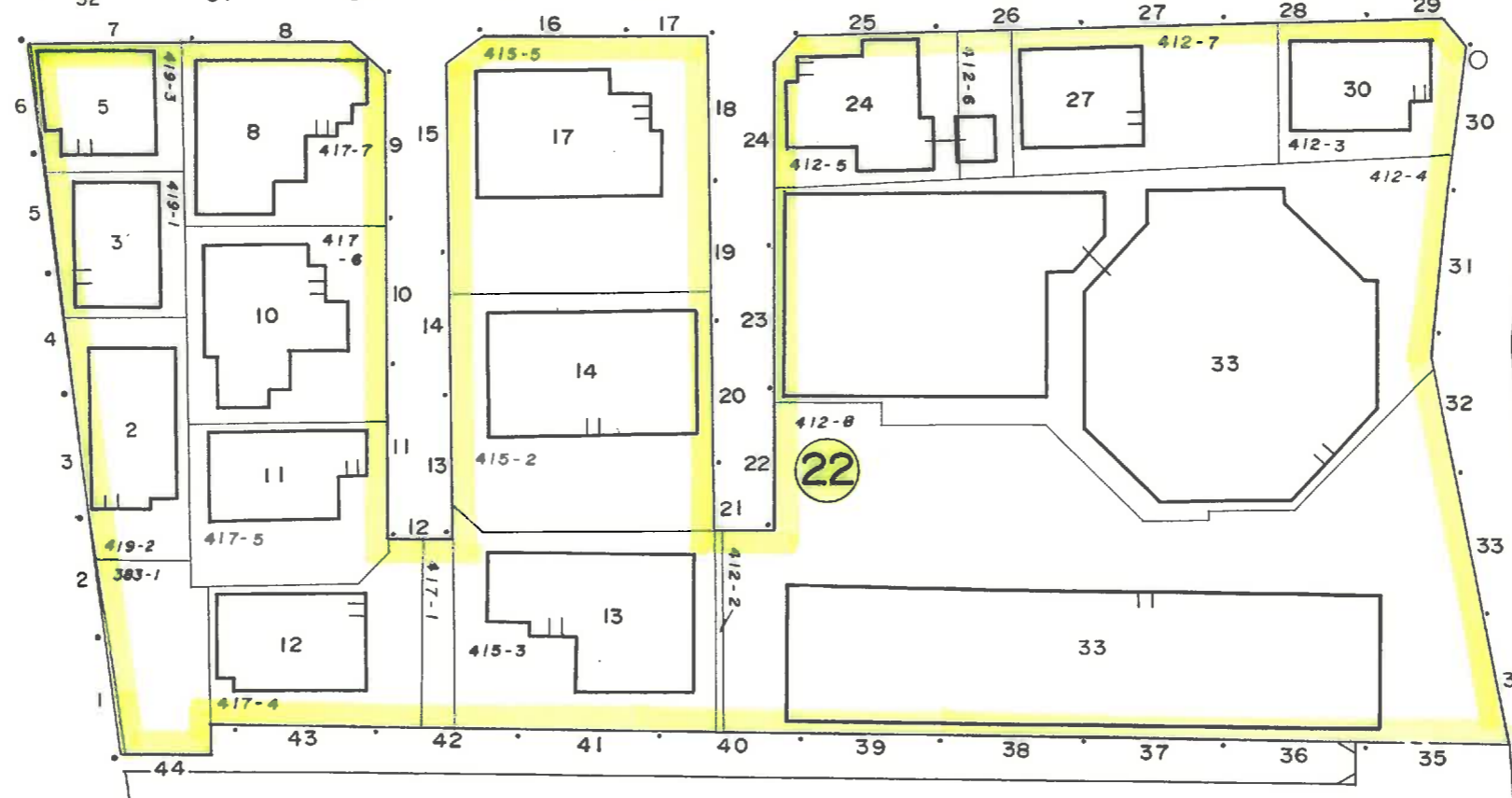
10

11

12



24



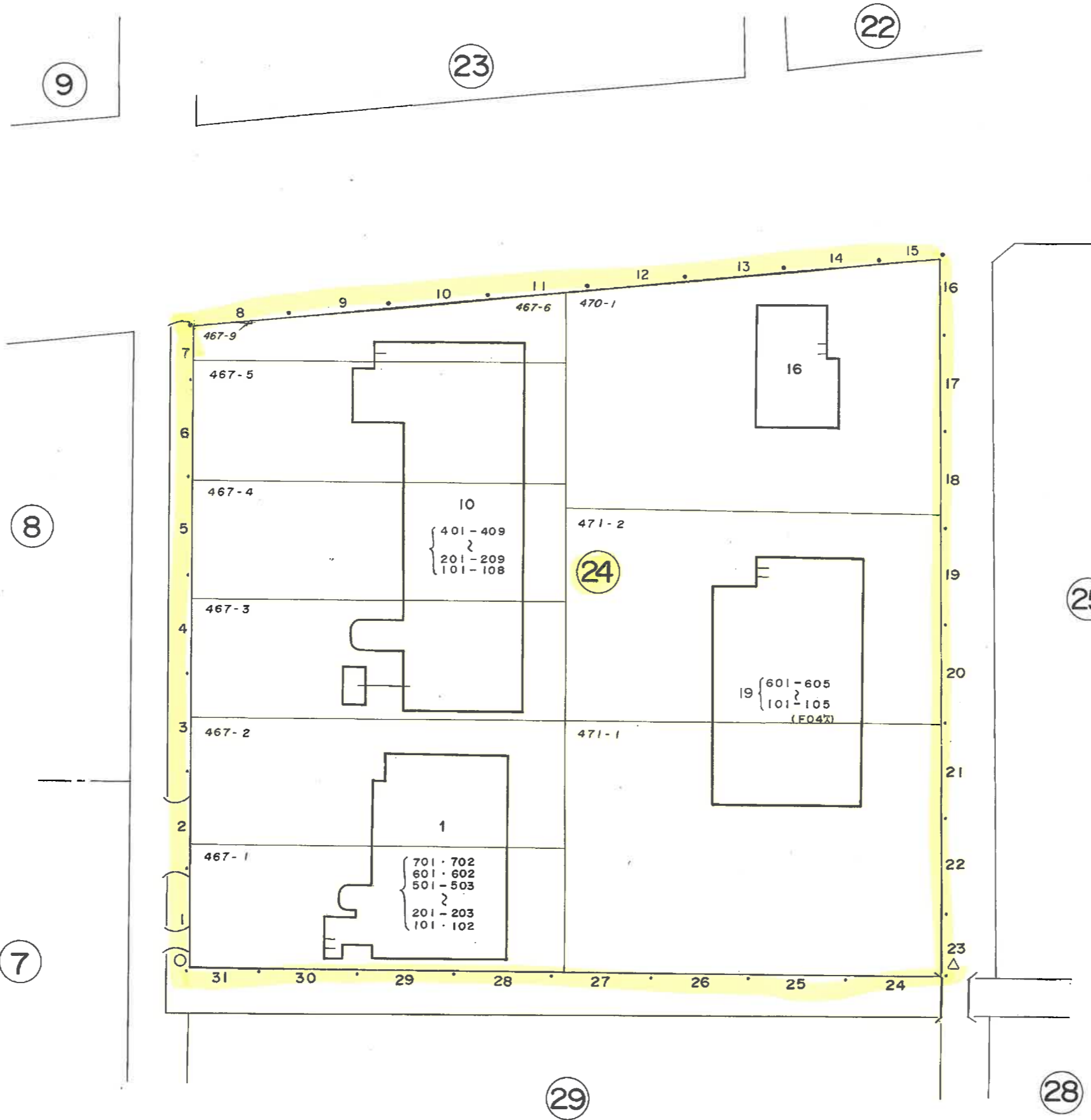
25

17

18

21

この地籍図は、在籍表示用に公図を参考的に集成編集したものであるが、地籍及び境界等は、事務処理上の便宜な資料として使用しないこと。



この地番図は、住居表示用に公図を参考的に集成編纂したものであるが、地番及び境界等は、事務処理上の正当な資料として使用しないこと。



この地番図は、住居表示用に公園を参考的に集成編纂したものである為、地番及び境界等は、事務処理上の正当な資料として使用しないこと。

26街区のフロンテージは左廻りです。



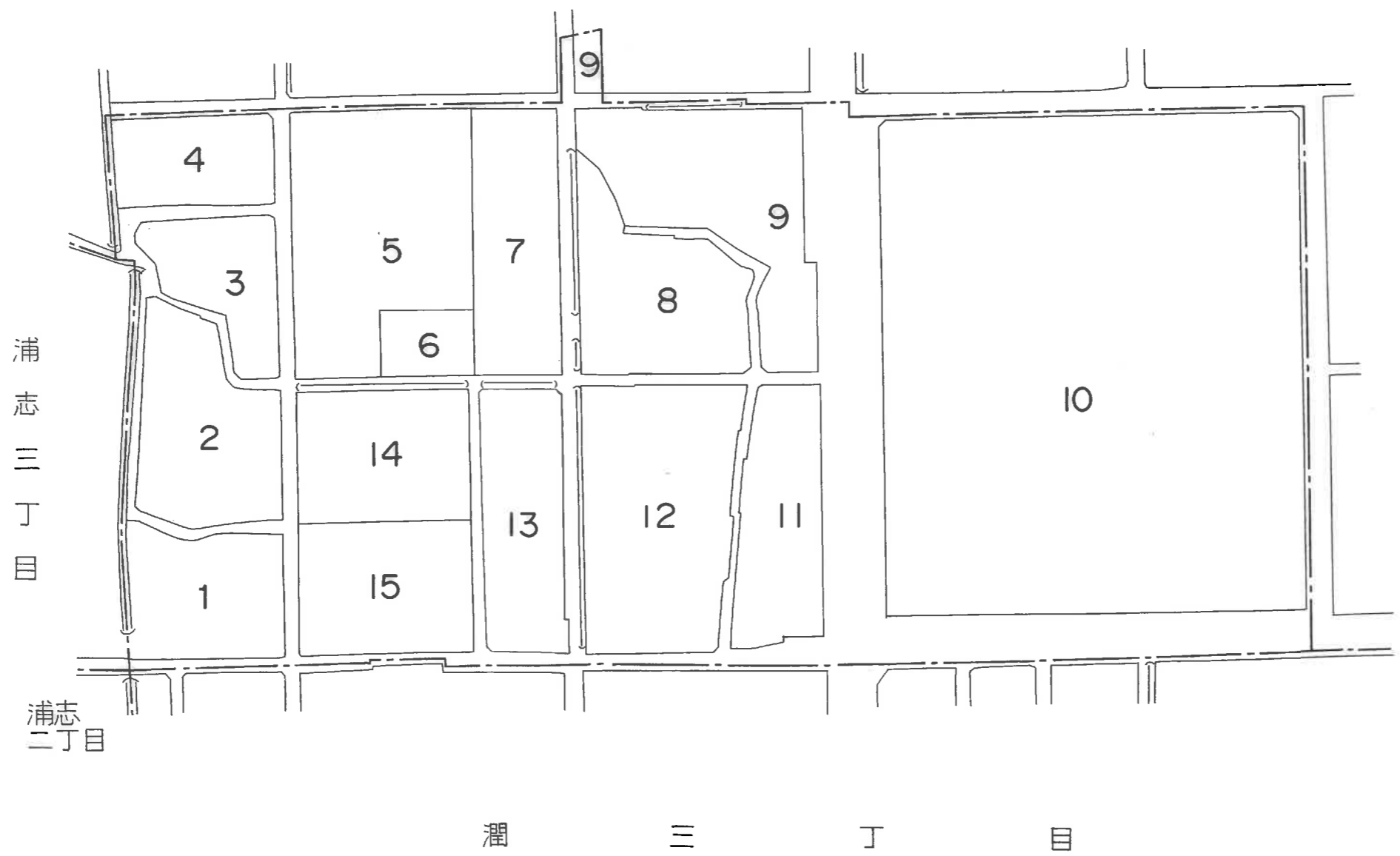
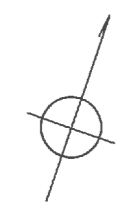
国 道 202 号

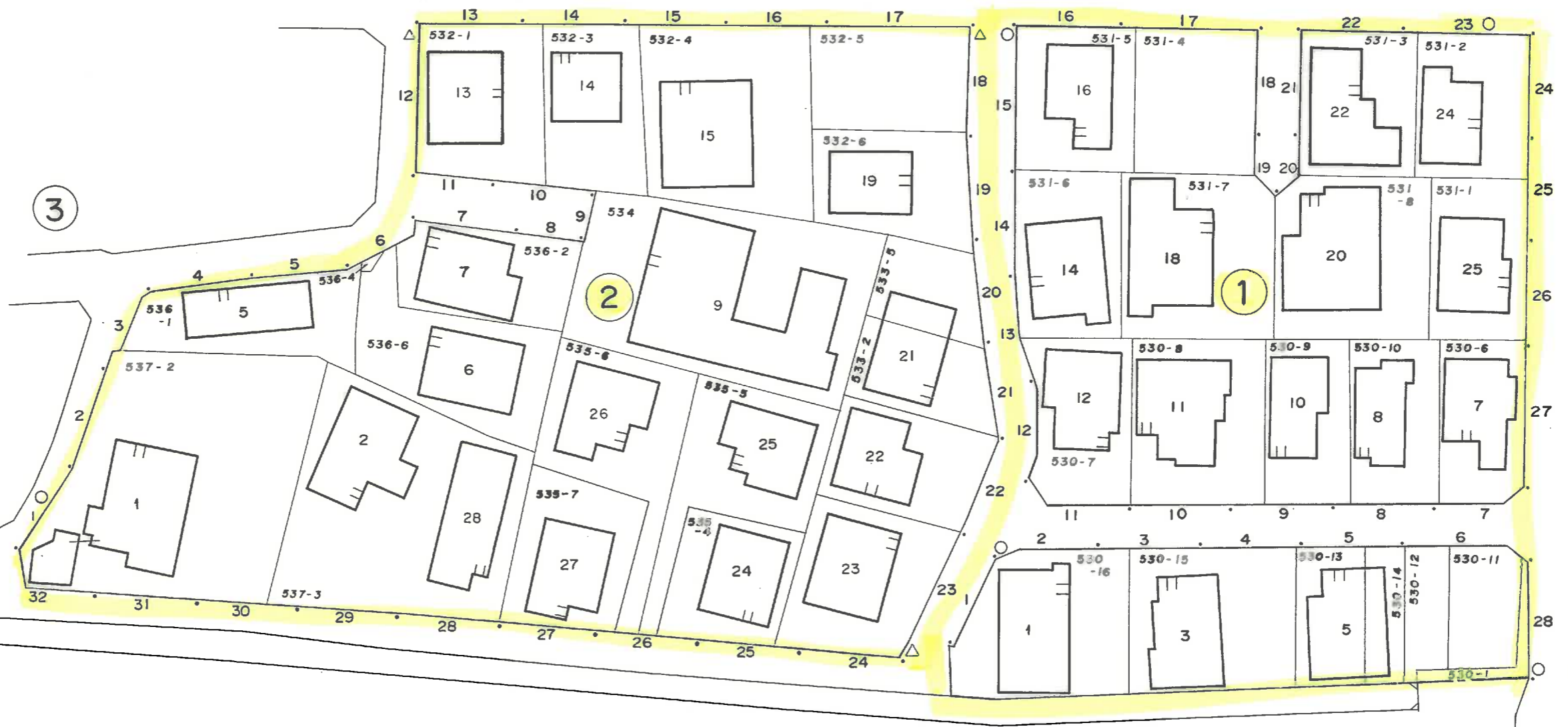
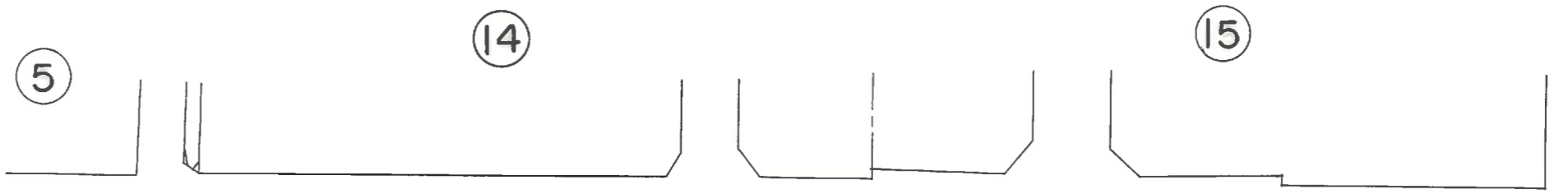
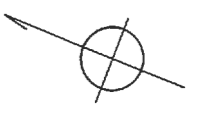
潤 三 丁 目

この地番図は、住居表示用に公図を参考的に集成編纂したものである為、地番及び境界等は、事務処理上の正当な資料として使用しないこと。



この地番図は、住居表示用に公図を参考的に集成編纂したものである為、地番及び境界等は、事務処理上の正当な資料として使用しないこと。

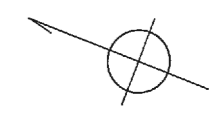




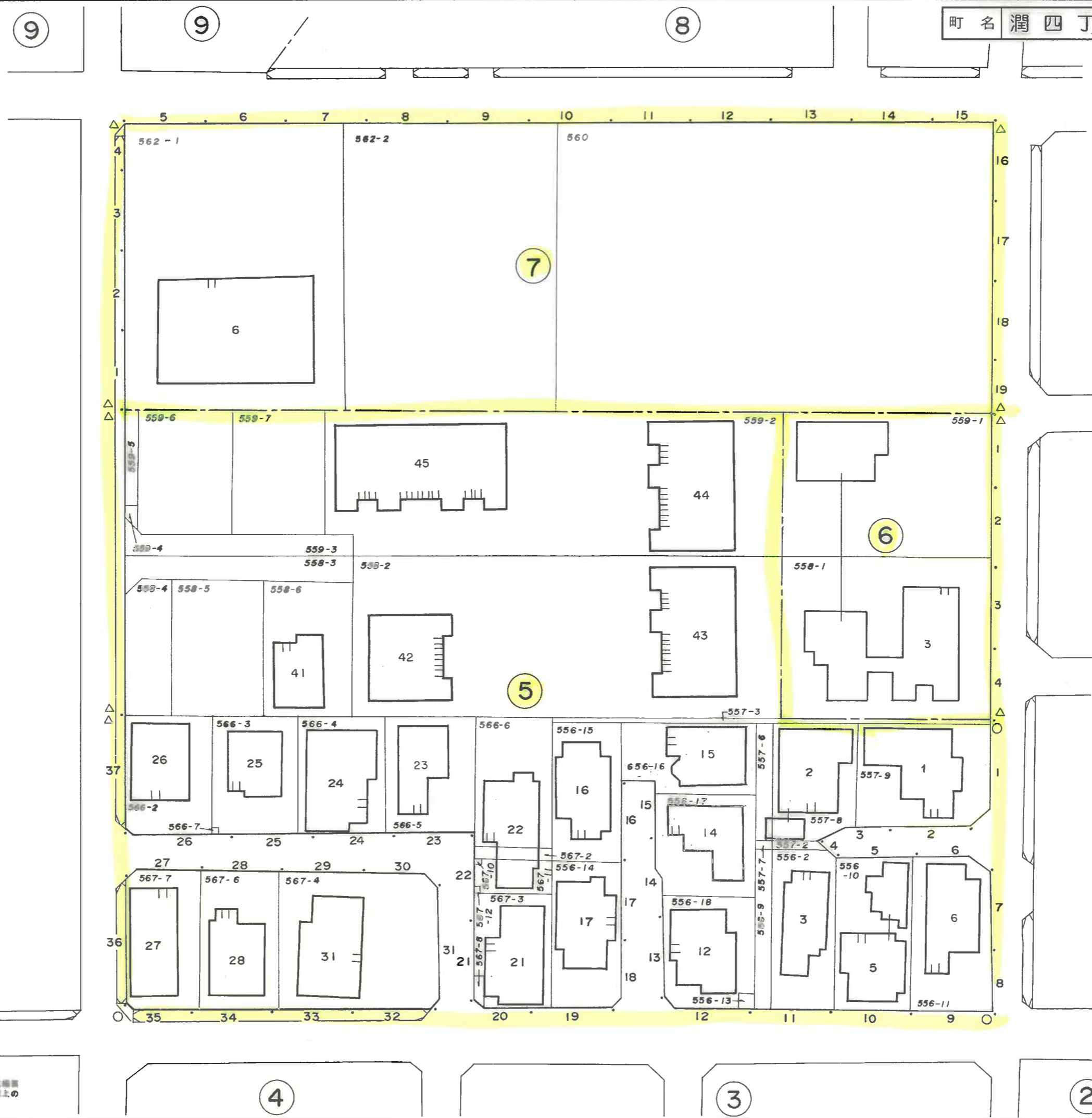
潤
三
丁
目
浦志
二丁目

浦 志 三 丁 目

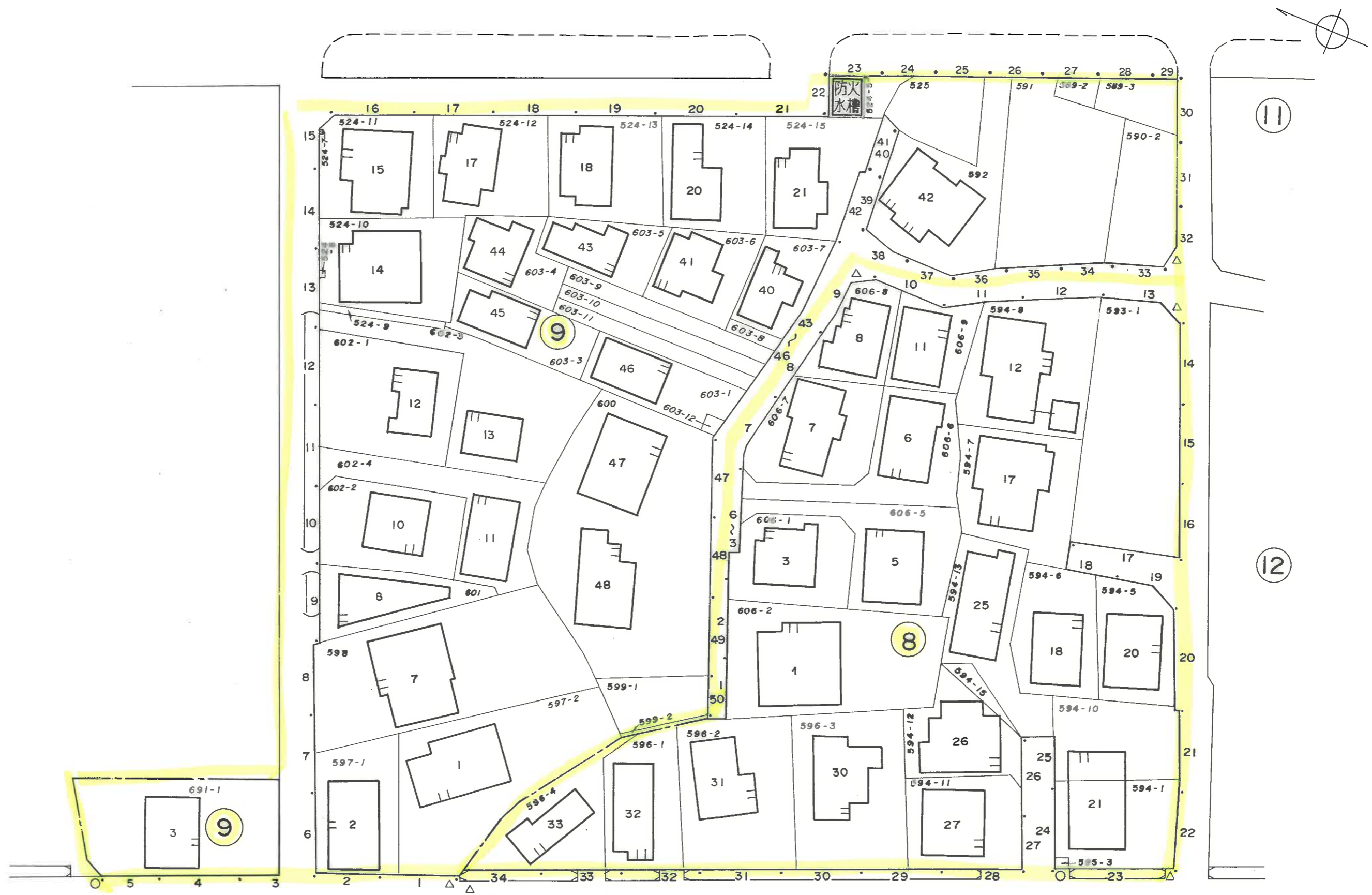
この地番図は、住所表示用に公園を参考的に集積編纂したものである為、地番及び境界等は、実地測量上の正当な資料として使用しないこと。



この地番図は、住居表示用に公図を参考的に集成編纂したものである為、地番及び境界等は、事務処理上の正当な資料として使用しないこと。



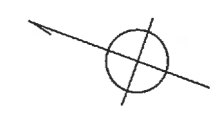
この地籍図は、住所表示用に公図を参考的に集成編纂したものであるが、地番及び地界等は、事務処理上の正当な資料として使用しないこと。



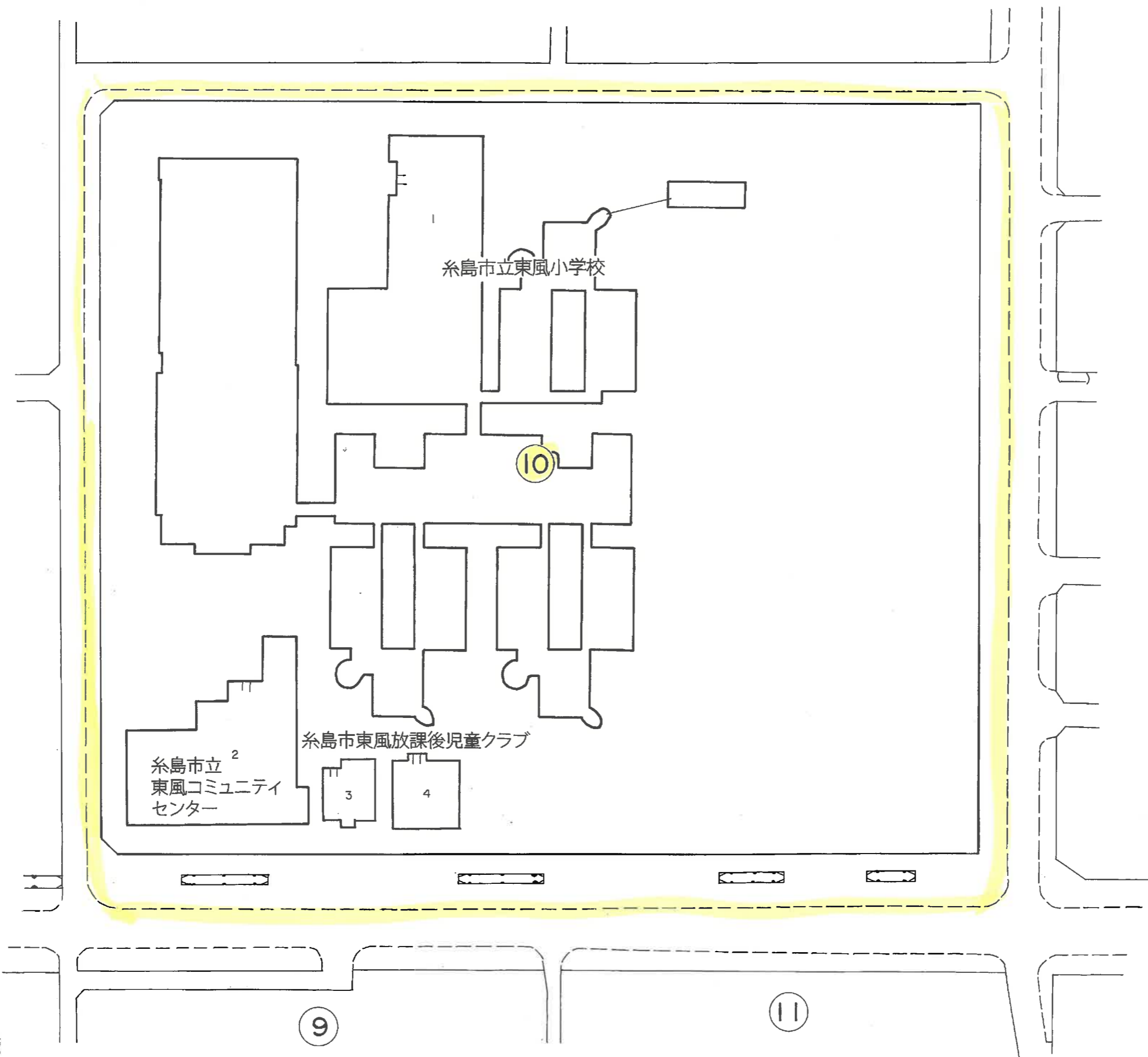
この地番図は、住居表示用に公図を参考的に作成編纂したものであるが、地番及び境界等は、事務処理上の正しい資料として使用しないこと。

7

13



潤
三
丁
目



この地番図は、住居表示用に公園を参考的に集成編纂したものである為、地番及び境界等は、事務処理上の正当な資料として使用しないこと。

S = 1 : 1,000



潤
三
丁
目

9

8

7

13

この地図は、住居表示用に公図を参考に作成されたものであるが、地籍及び測量等は、実地調査の上の
 正確な資料として使用する。

8

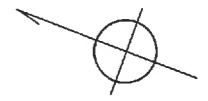
12

7

6

5

3



潤
三
丁
目

この地番図は、位置表示用に外圍を参考的に集積編纂したものであるが、地番及び境界等は、平面地籍上の正当な資料として使用しないこと。