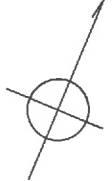


町名 高田一丁目 街区



高田二丁目

高田四丁目

高田五丁目

波多江駅北  
三丁目

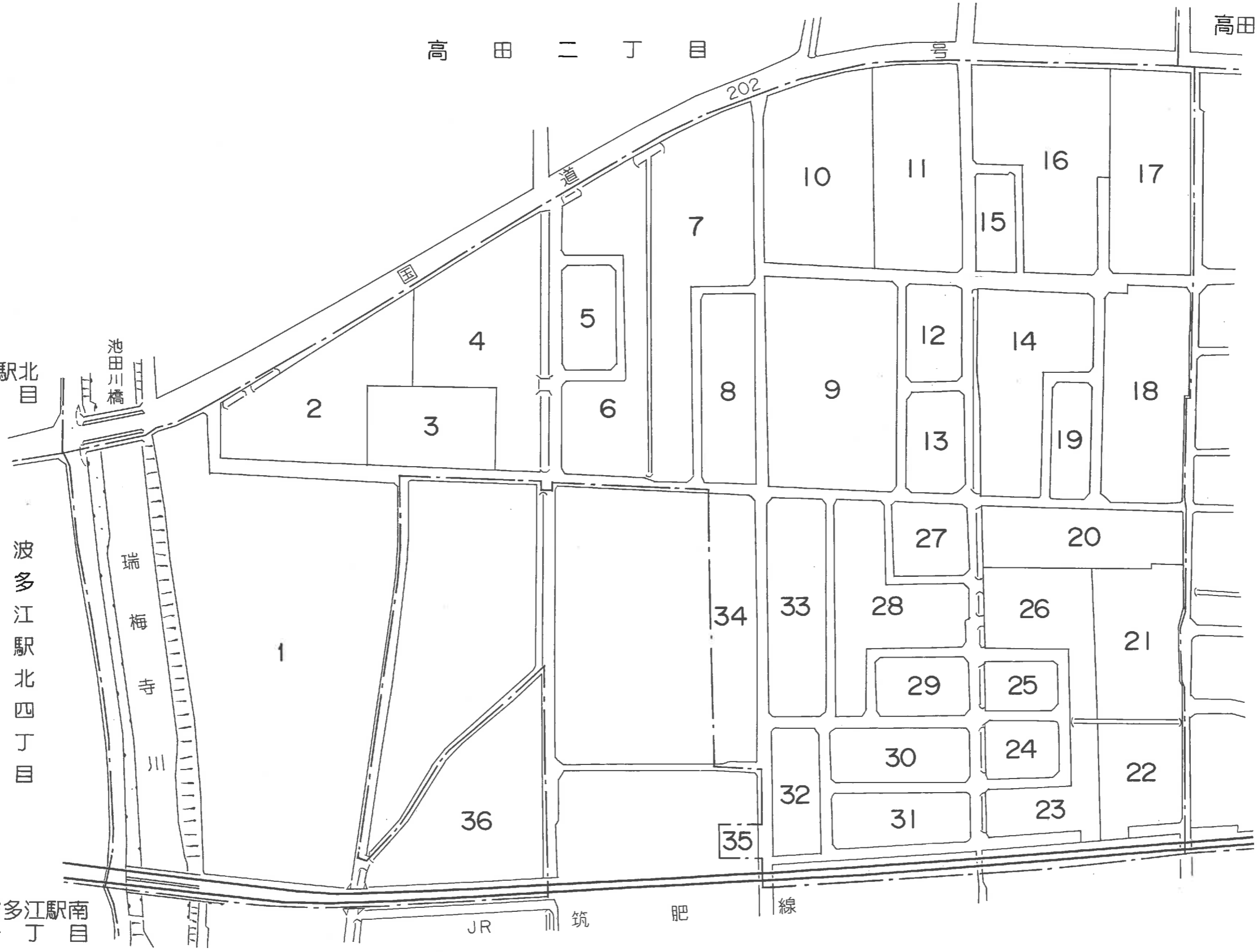
池田川橋

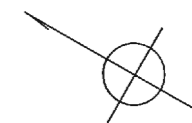
波多江駅北  
四丁目

瑞梅寺川

波多江駅南  
一丁目

JR 筑肥線





この地番図は、住居表示用に公園を参考的に集成編纂したものである為、地番及び境界等は、事務処理上の正当な資料として使用しないこと。

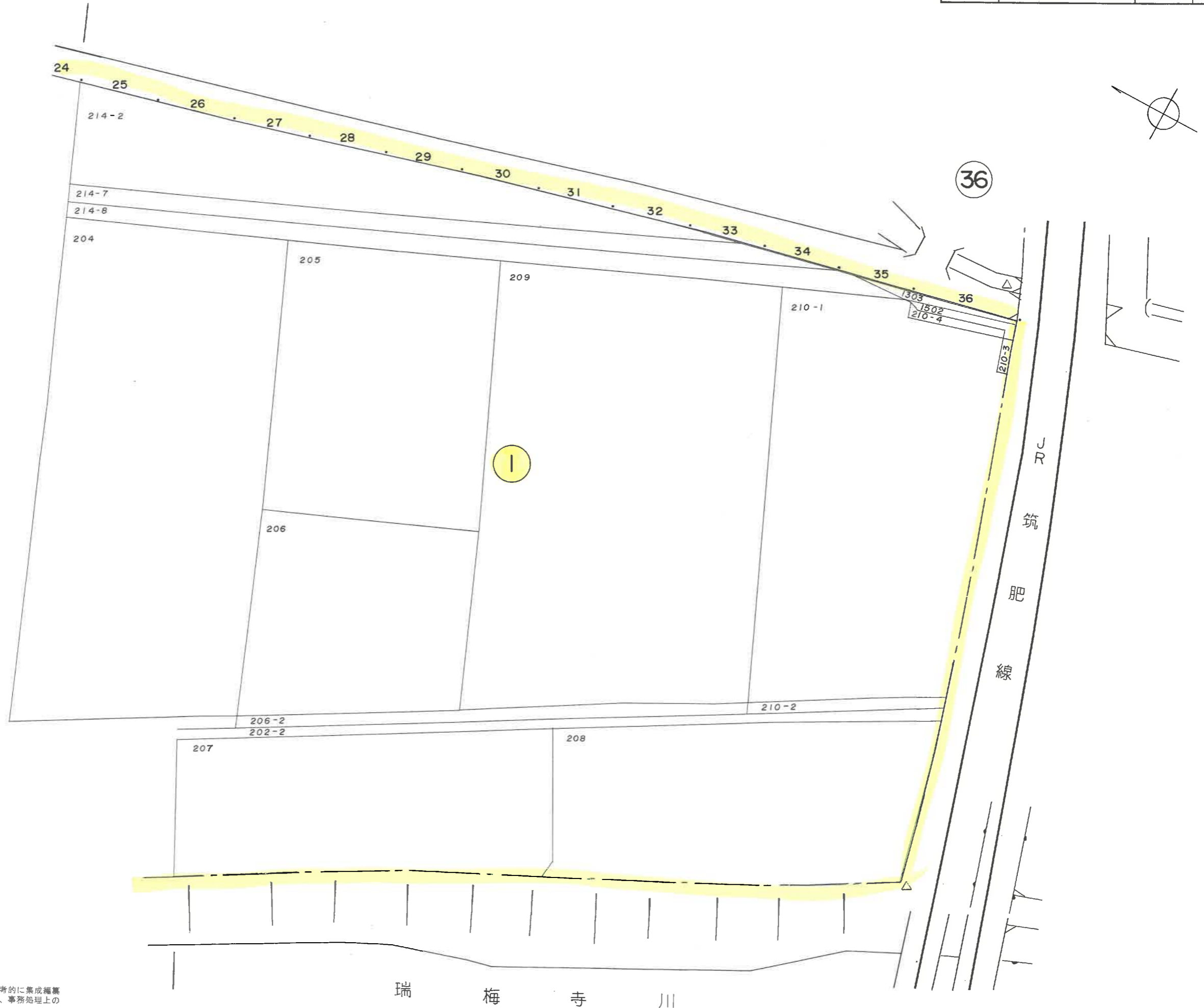
瑞 梅 寺 川

池田川橋

高田一丁目

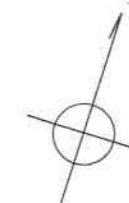
池田川橋

国道

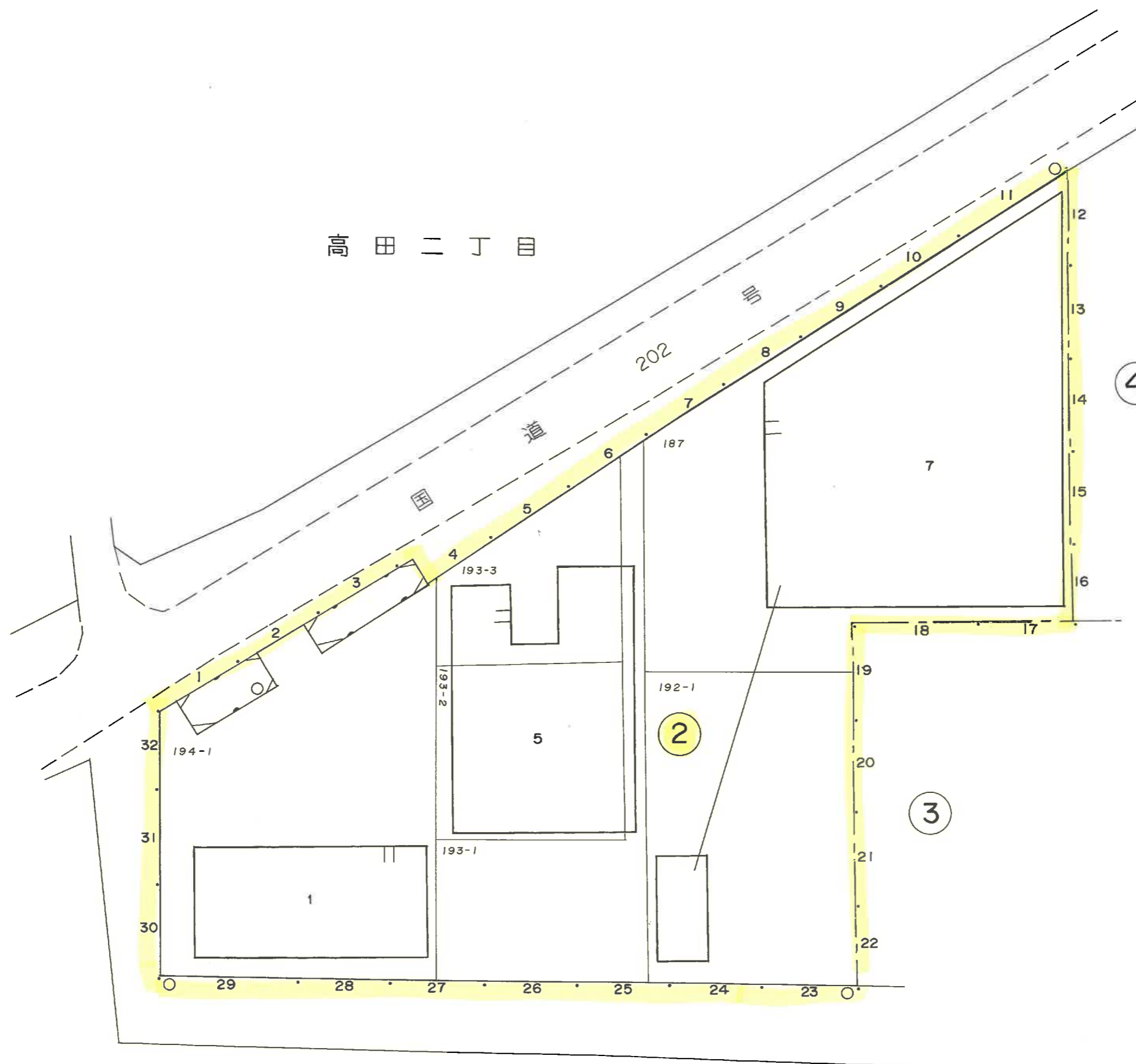


この地番図は、住居表示用に公園を参考的に集成編纂したものである為、地番及び境界等は、事務処理上の正当な資料として使用しないこと。

瑞梅寺川



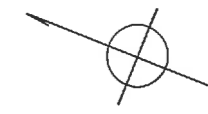
高田二丁目



この地番図は、住居表示用に公図を参考的に集成編纂したものである為、地番及び境界等は、事務処理上の正当な資料として使用しないこと。



この地番図は、登録簿参照に公開を参考的に作成されたものであるが、地番及び境界等は、事務現場上の正当な資料として使用しないこと。

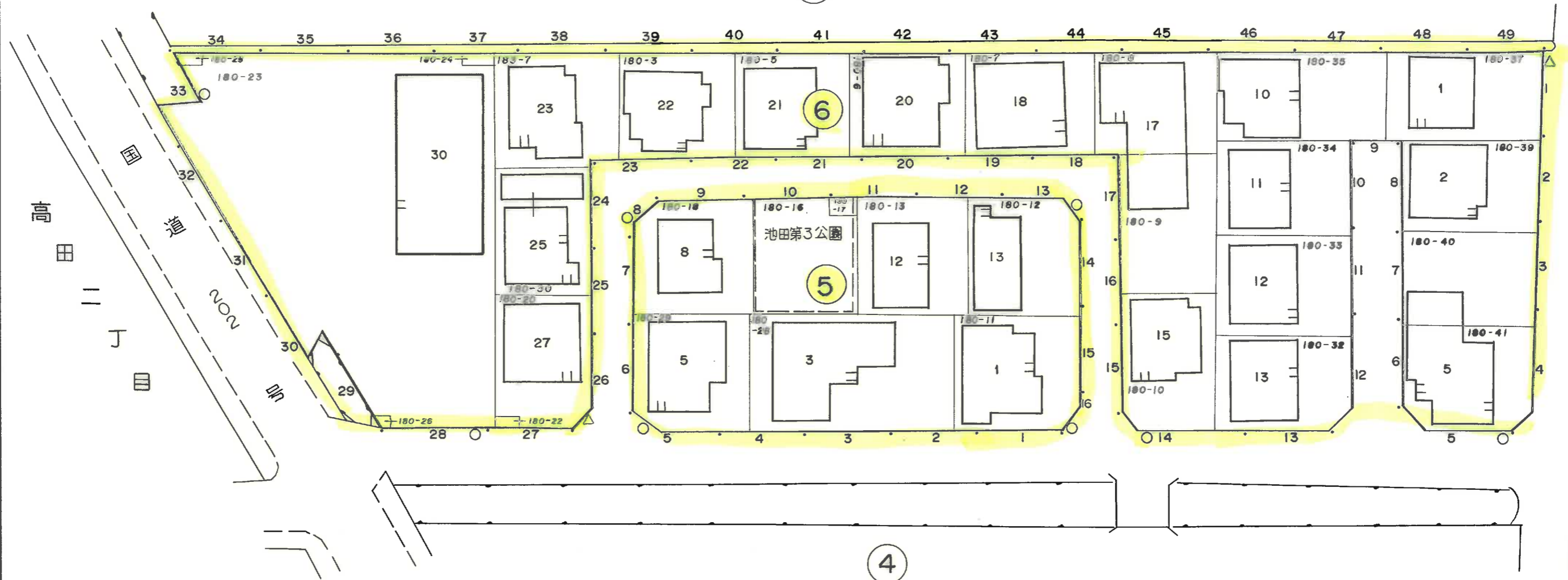


7

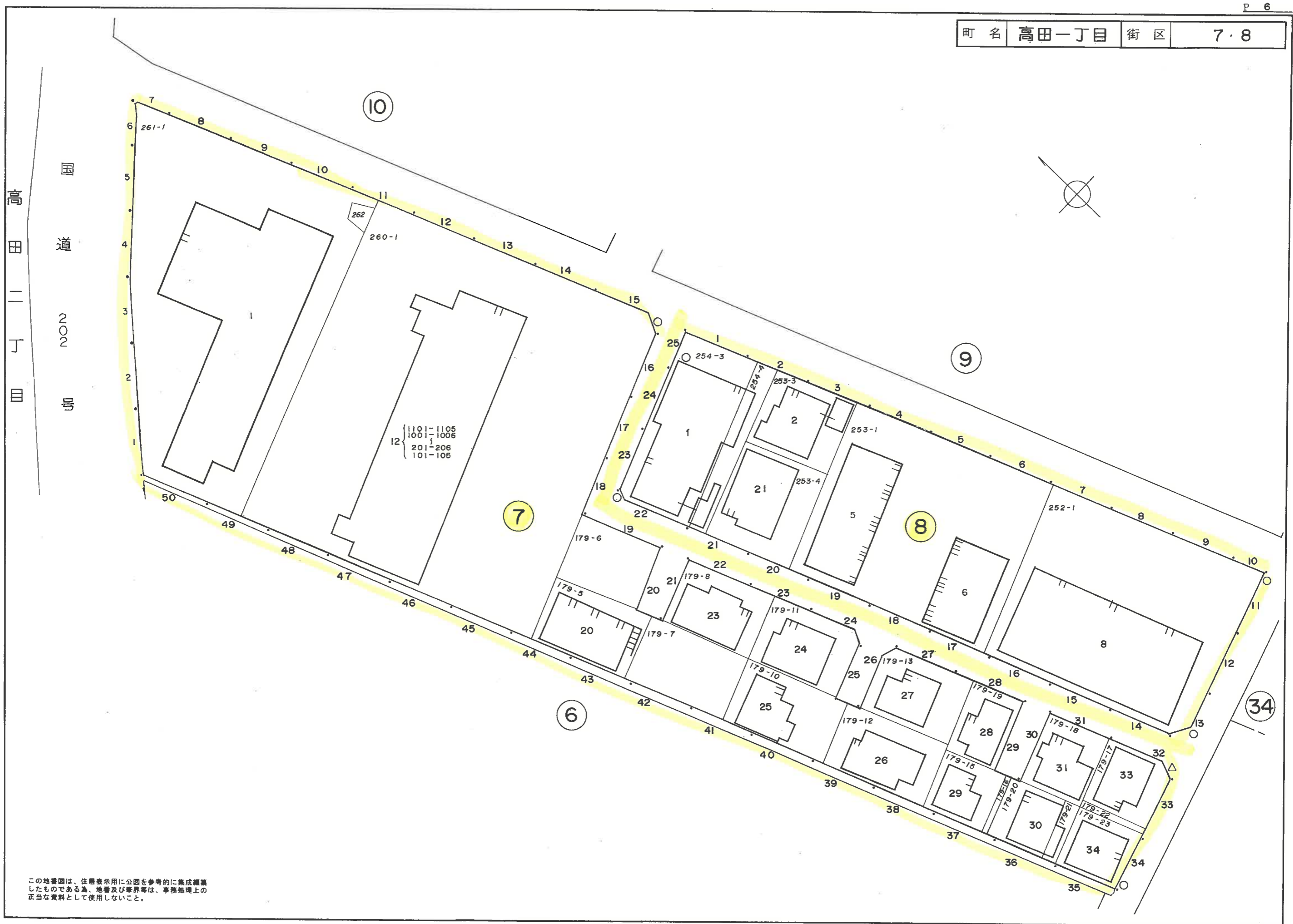
6

5

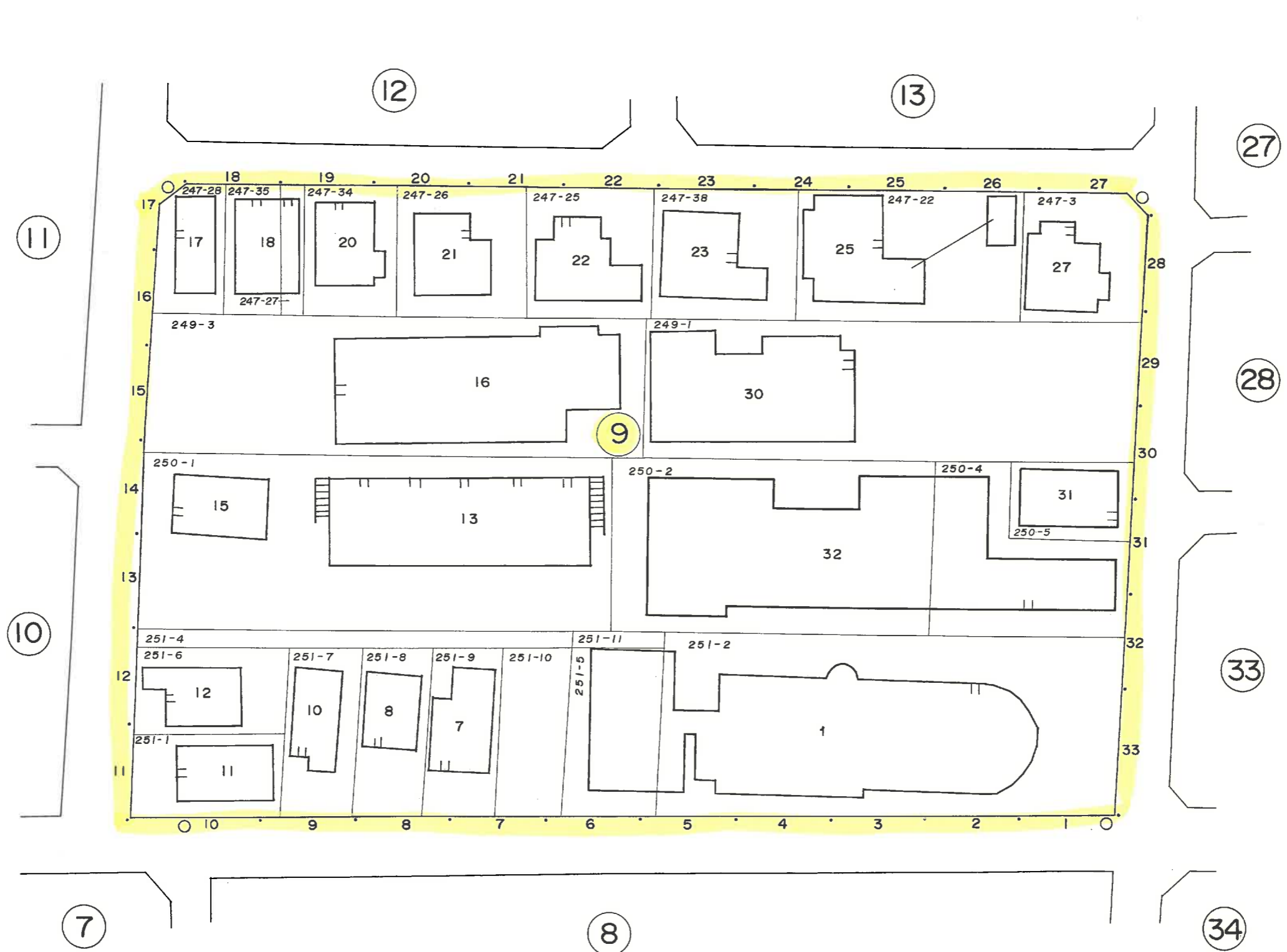
4



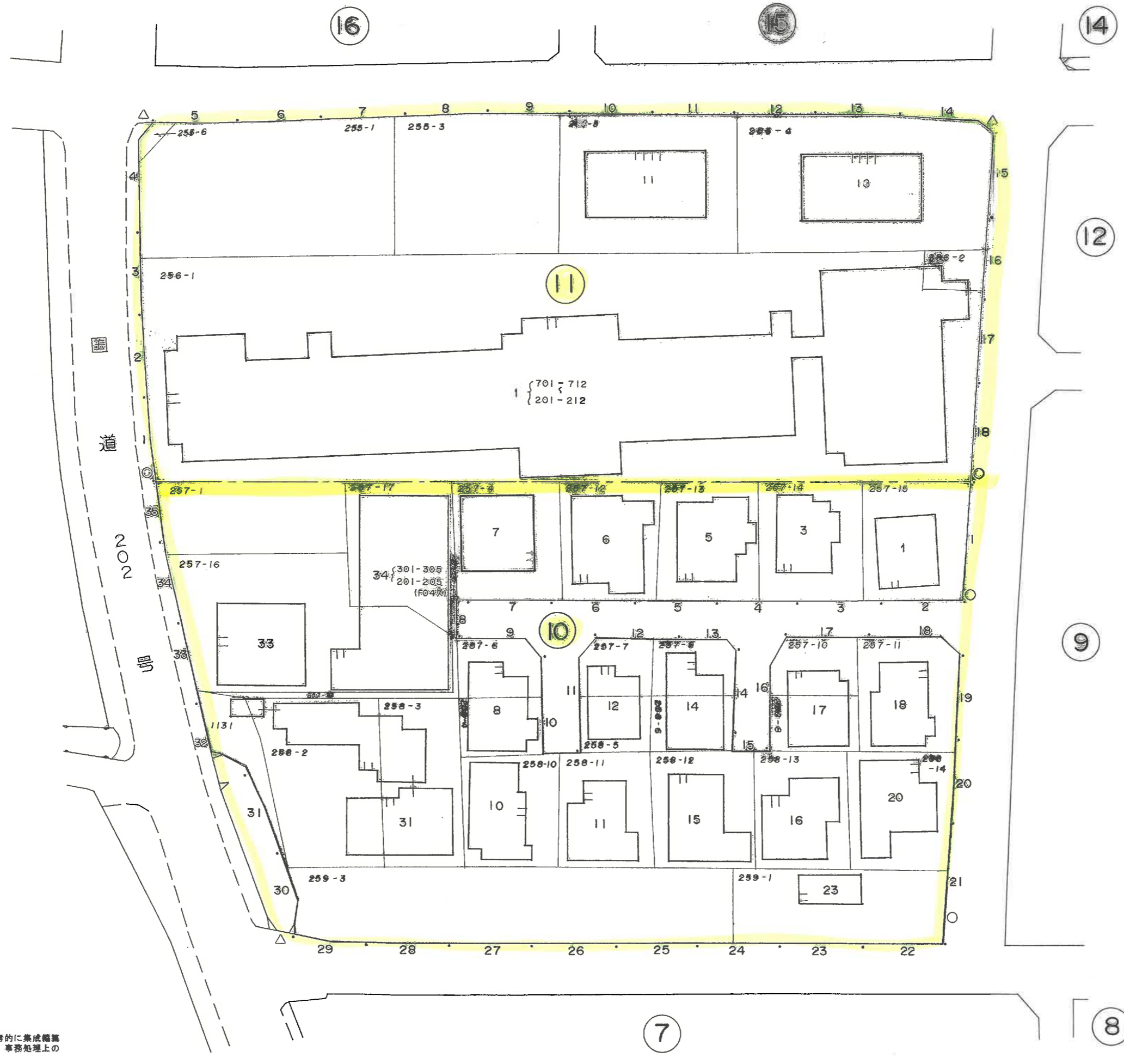
この地籍図は、住居表示用に公園を参考的に造成編纂したものである為、地番及び境界等は、半信半疑上の正確な資料として使用しないこと。



この地番図は、住居表示用に公図を参考的に集成編纂したものである為、地番及び境界等は、事務処理上の正当な資料として使用しないこと。



この地番図は、住居表示用に公図を参考的に集成編纂したものである為、地番及び界線等は、事務処理上の正当な資料として使用しないこと。



高田一丁目

NON

この地図は、住居表示用に公園を参考的に集成編集したものである為、地番及び境界等は、事務処理上の正当な資料として使用しないこと。



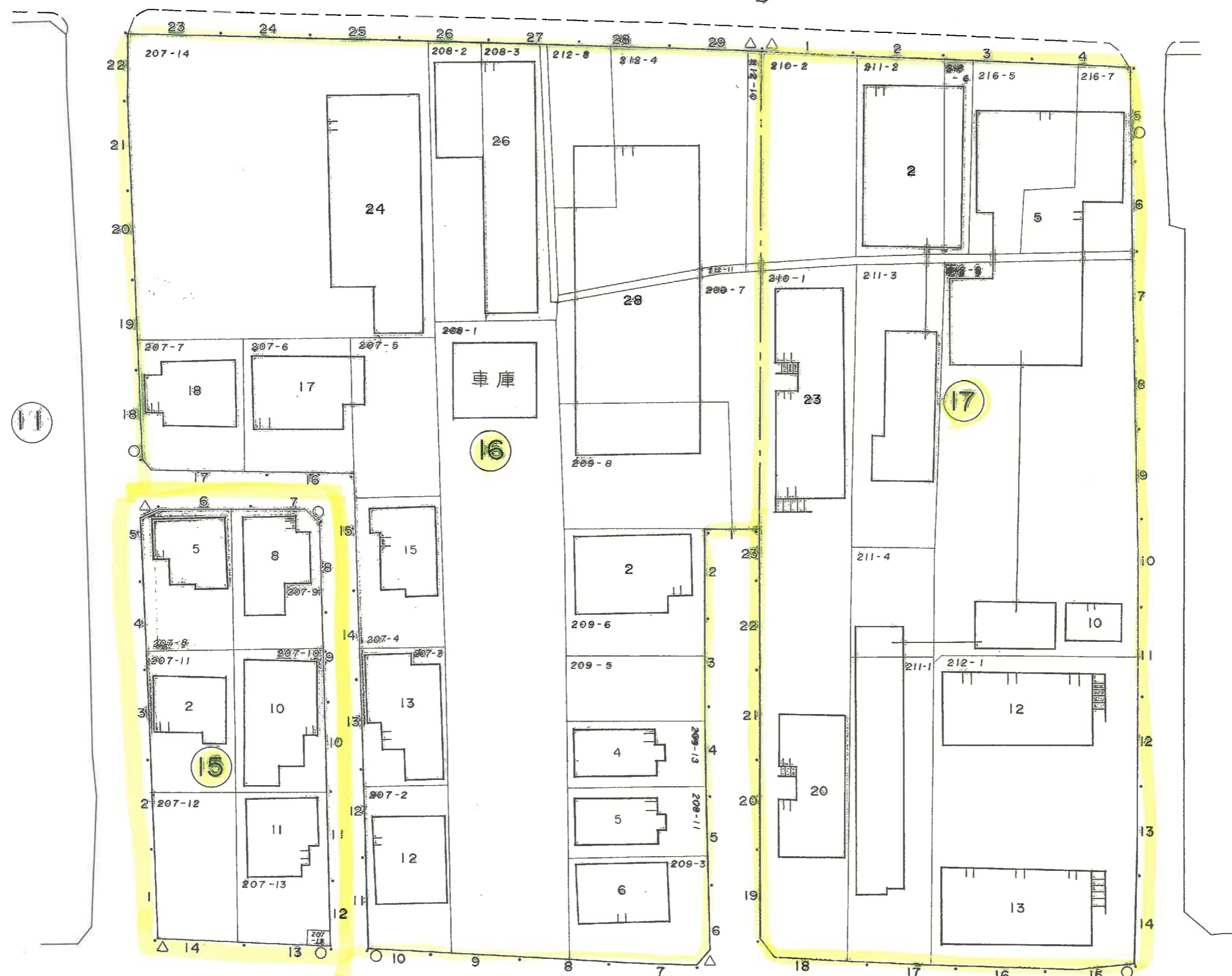
この地番図は、住居表示用に公園を参考的に集積編纂したものである為、地番及び境界等は、事務処理上の正当な資料として使用しないこと。

町名 高田一丁目 街区 15・16・17

高田二丁目

高田四丁目

国道 202 号



高田五丁目

11

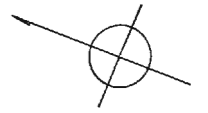
12

14

18

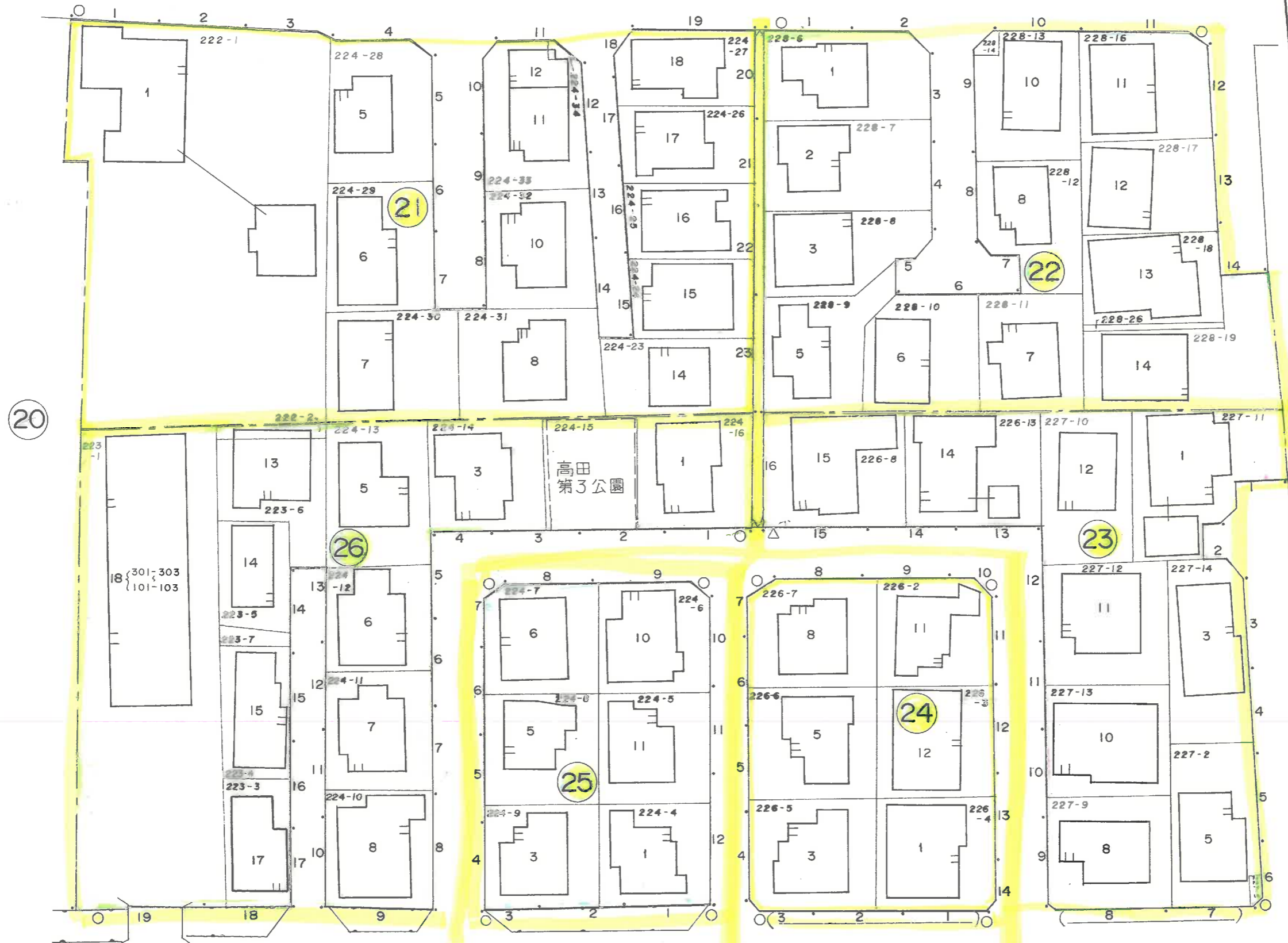
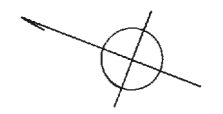
この地番図は、住居表示用に公園を参考的に集成編纂したものである為、地籍及び境界等は、事務処理上の正当な資料として使用しないこと。

高田五丁目



この地番図は、住居表示用に公園を参考的に集成編集したものである為、地番及び境界等は、事務処理上の正当な資料として使用しないこと。

高田五丁目



20

26

23

25

24

27


28

29

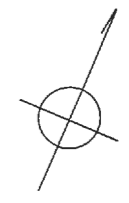
30

31

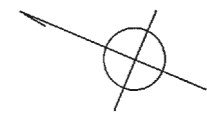
この地番図は、住居表示用に公園を参考的に集積編集したものである為、地番及び境界等は、事務処理上の  
 正確な資料として使用しないこと。



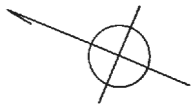
この地番図は、住所表示用に公開を参考的に作成編纂したものである為、地番及び境界等は、実務処理上の正しい資料として使用しないこと。



この地番図は、住居表示用に公園を参考的に集積編集したものである為、地番及び境界等は、事務処理上の正当な資料として使用しないこと。

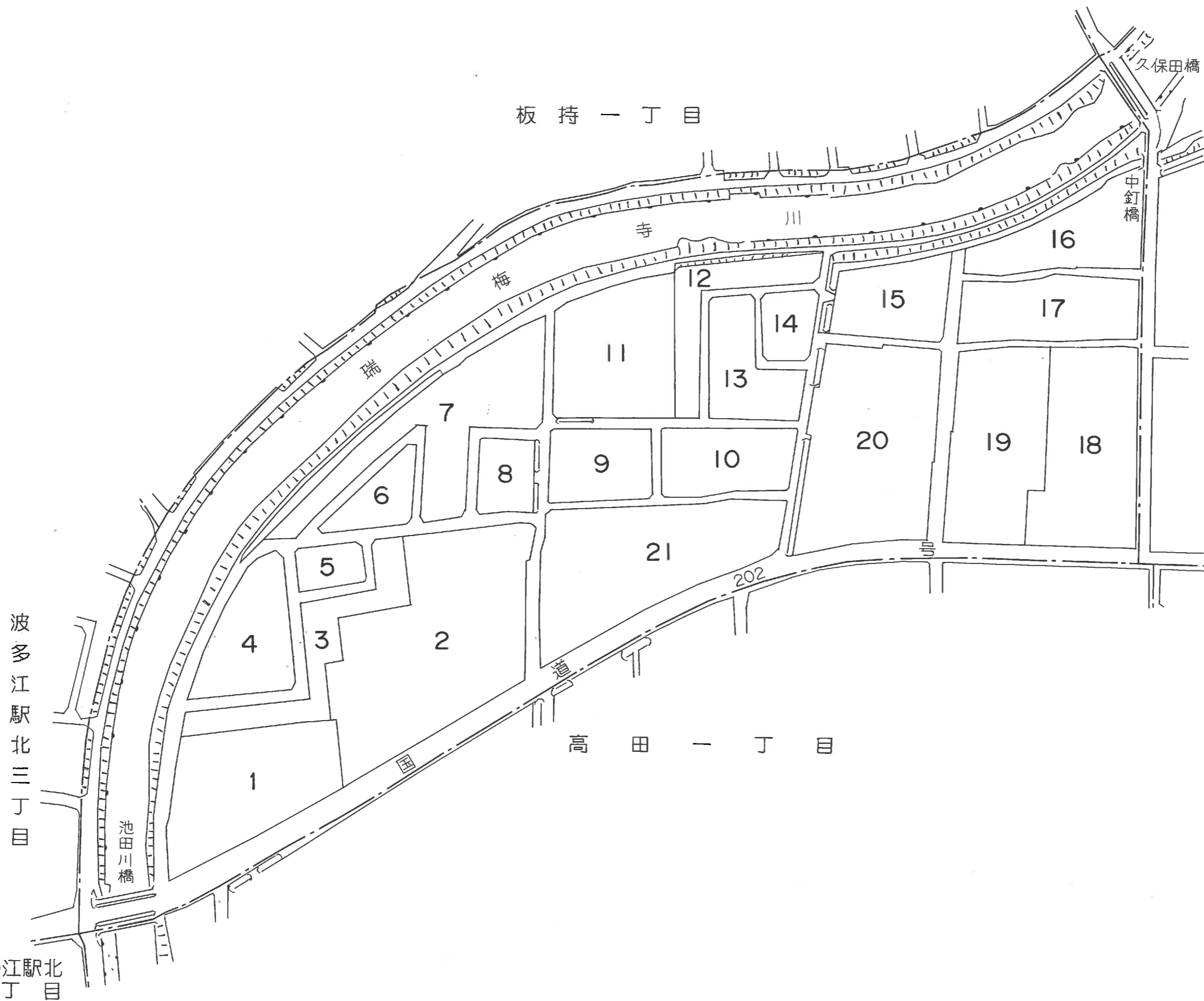


この地番図は、住居表示用に公園を参考的に集成編纂したものである為、地番及び境界等は、事務処理上の正当な資料として使用しないこと。



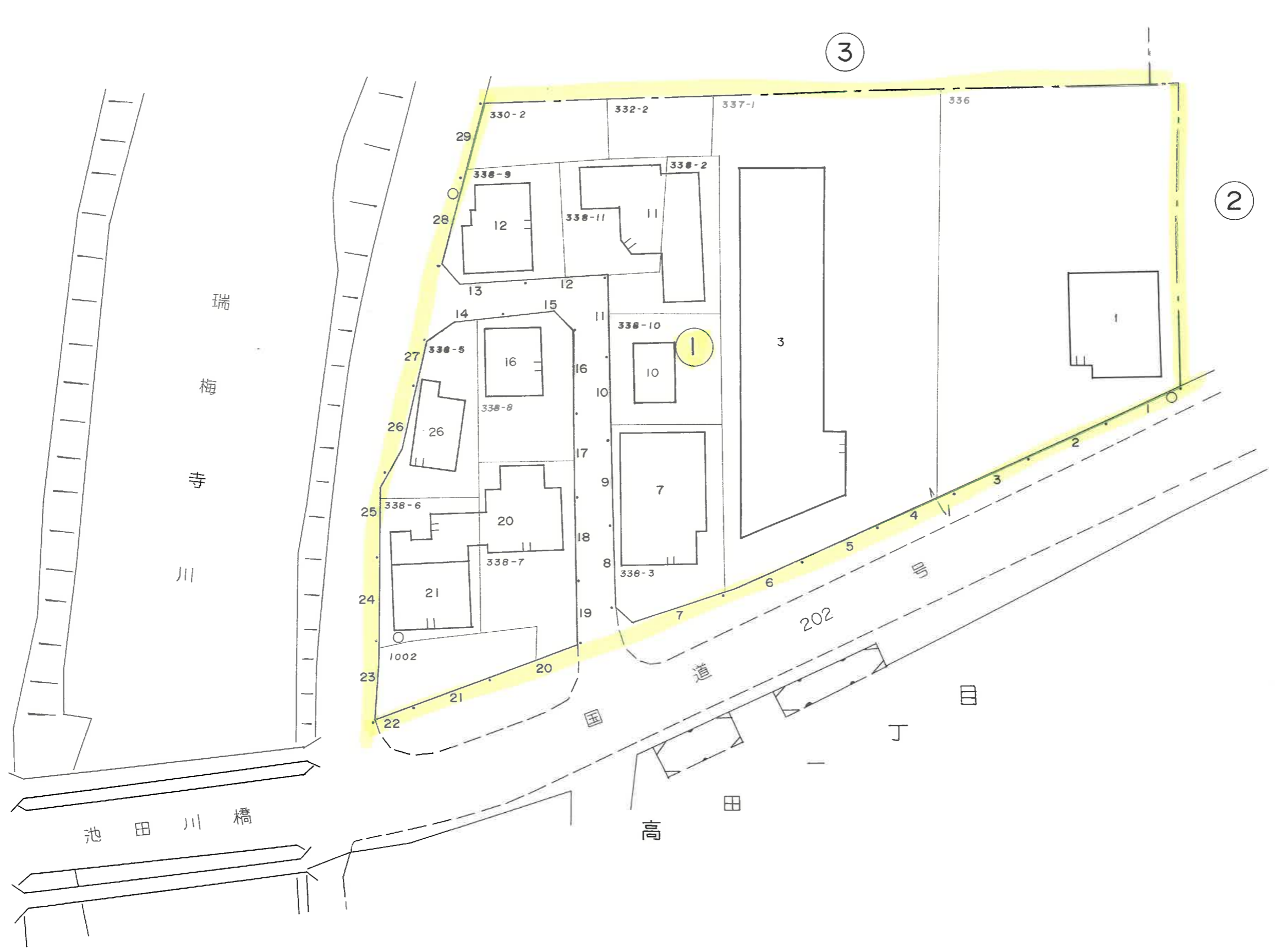
この地番図は、住居表示用に公園を参考的に集成編集したものである為、地番及び境界等は、事務処理上の正当な資料として使用しないこと。

町名 高田二丁目 街区

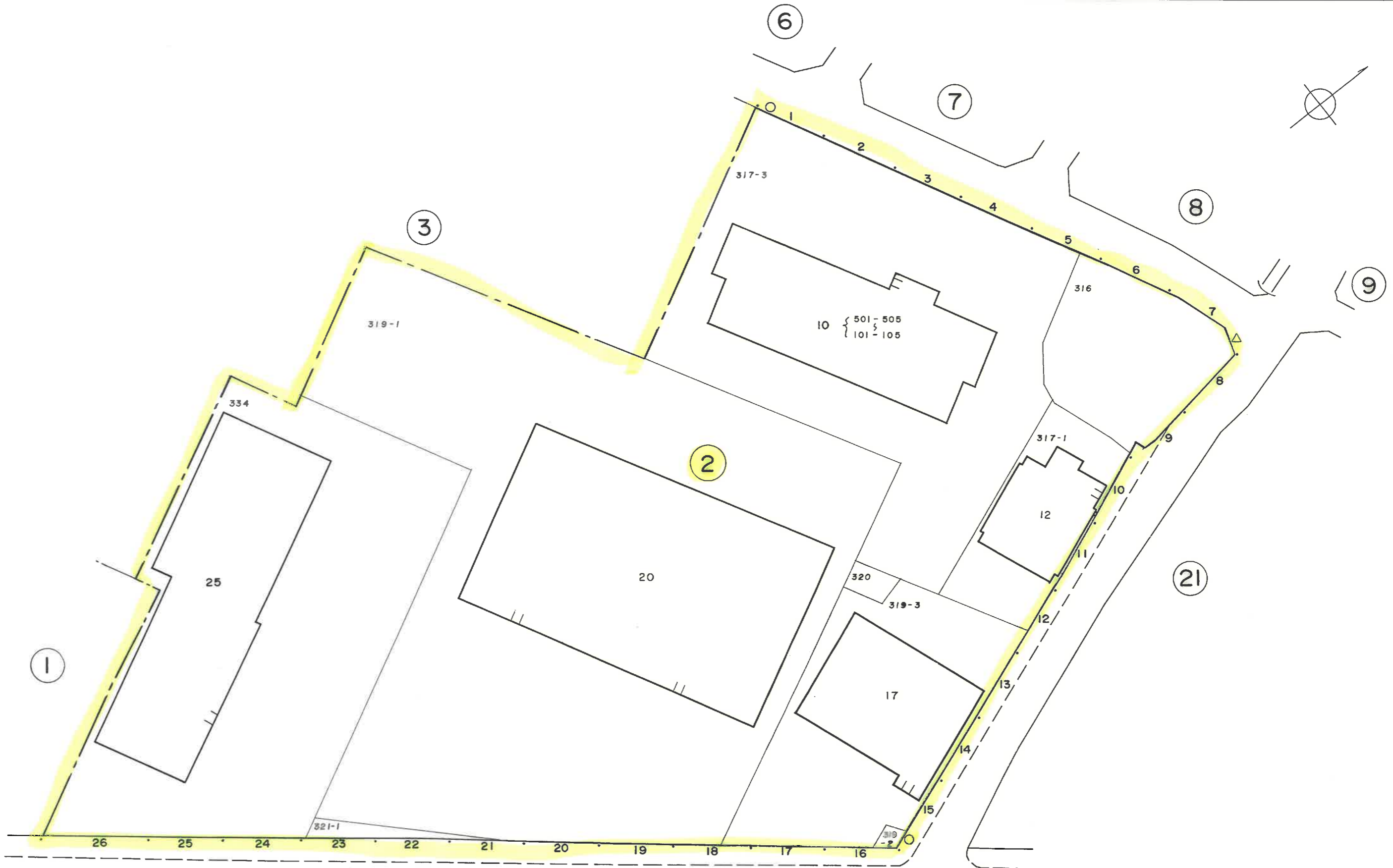


波多江駅北三丁目

波多江駅北四丁目



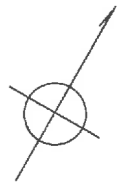
この地番図は、住所表示用に公開を参考的に作成編集したものである為、地番及び境界等は、事理地番上の正当な資料として使用しないこと。



国道 202 号

高田一丁目

この地番図は、住居表示用に公図を参考的に作成編集したものである為、地番及び境界等は、事務処理上の  
 正しい資料として使用しないこと。



この地盤図は、住居表示用に公開を参考的に作成されたものである。地盤及び境界等は、事務処理上の  
 正当な資料として使用しないこと。

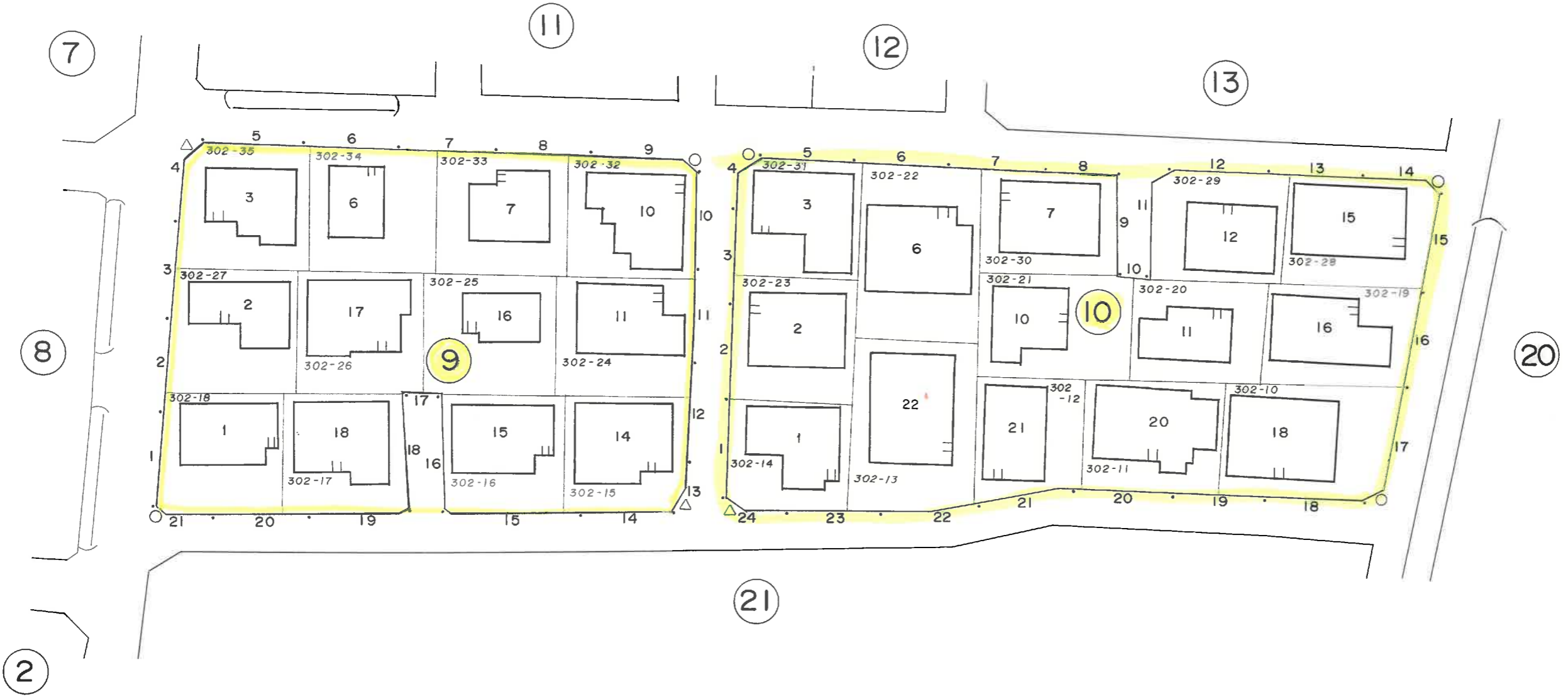
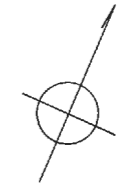
板持一丁目

瑞梅帯川

高田第6公園



この地事図は、法第119条に基き、公図を参考に作成されたものであるが、地番及び地界等は、事務上の正しい資料として使用しないこと。

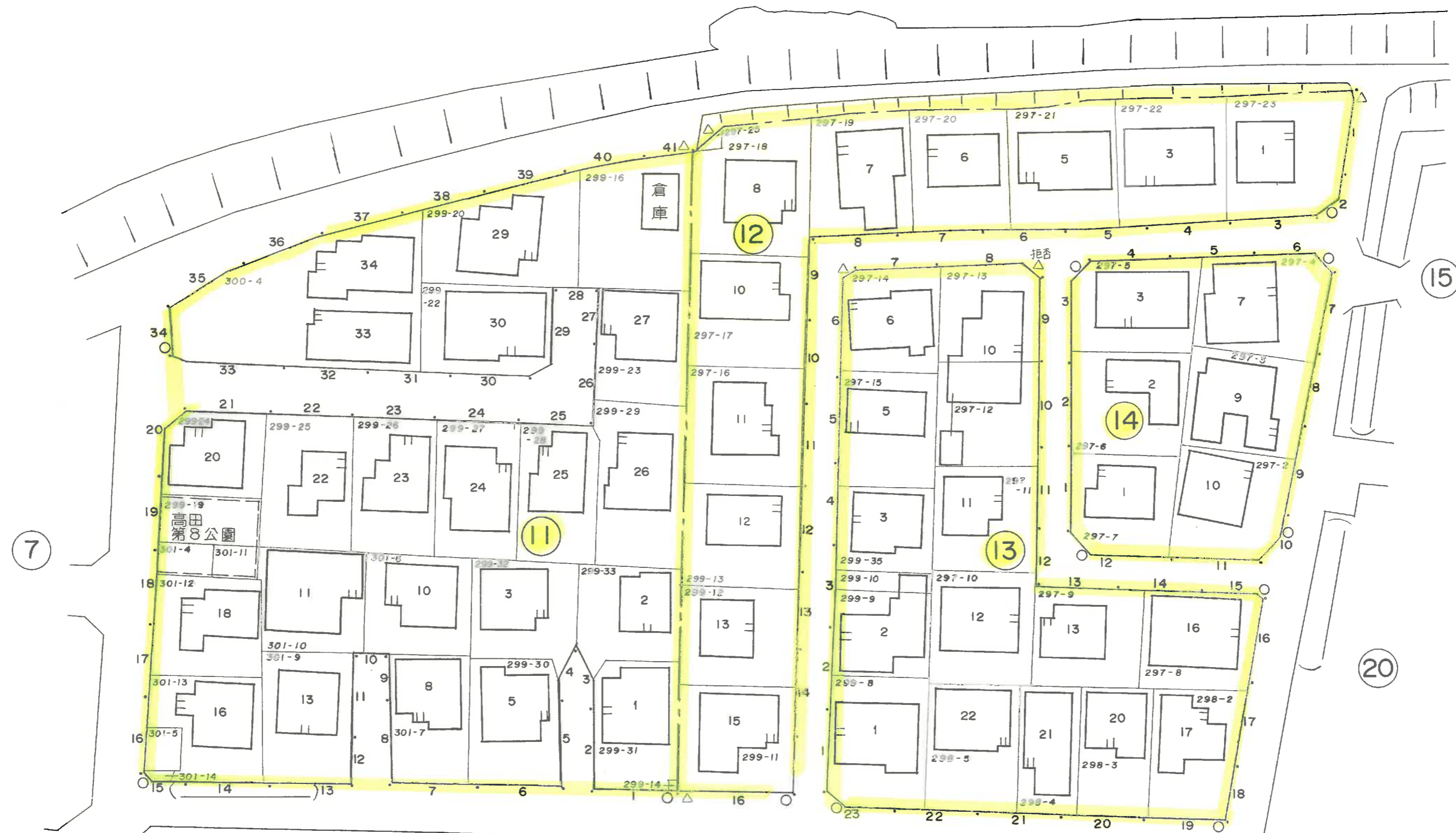
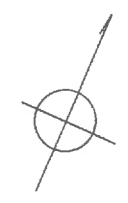


この地番図は、住居表示用に公園を参考的に集成編集したものである為、地番及び境界等は、事務処理上の正当な資料として使用しないこと。

板 持 一 丁 目

町 名 高 田 二 丁 目 街 区 11・12・13・14

瑞 梅 寺 川



7

11

12

13

14

15

20

9

10

この地籍図は、登録表示用に公園を参考的に集積補正したものである。地籍及び境界等は、事務処理上の正当な資料として使用しないこと。

町名 高田二丁目 街区 15・16・17

板持一丁目

中釘橋

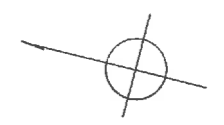
瑞梅寺川

高田四丁目



この地籍図は、住居表示用に公開を目的に作成されたものであるが、地籍及び境界等は、本図面以上の正確な資料として供用しないこと。





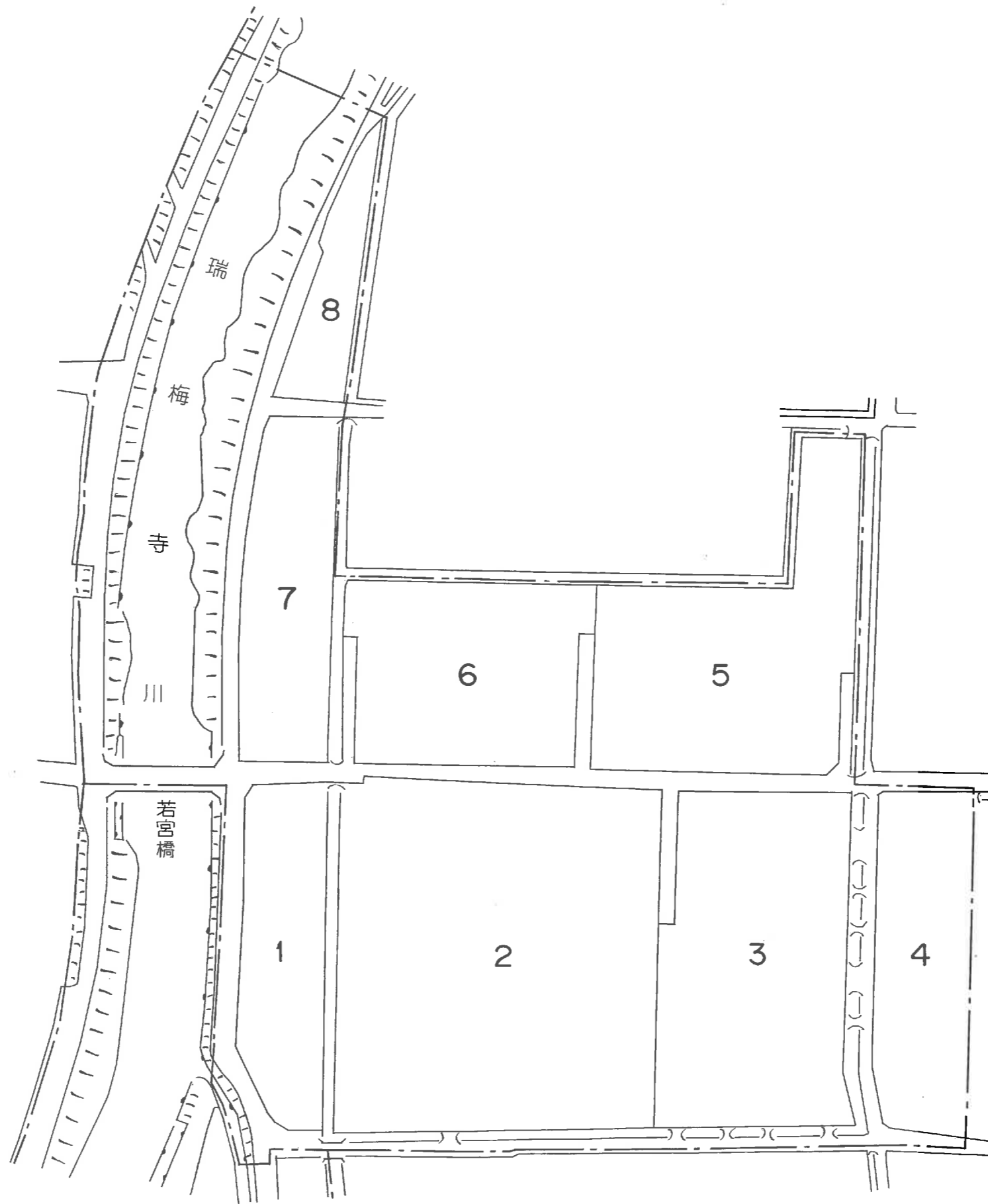
この地盤図は、住居系用途に当該を参考的に作成編集したものである。地盤及び境界等は、事務段階上の正当な資料として使用しないこと。



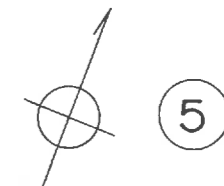
この地番図は、住居表示用に公園を参考的に集成編纂したものである為、地番及び境界等は、事務処理上の正当な資料として使用しないこと。

町名 高田三丁目 街区

板持二丁目



高田四丁目



7

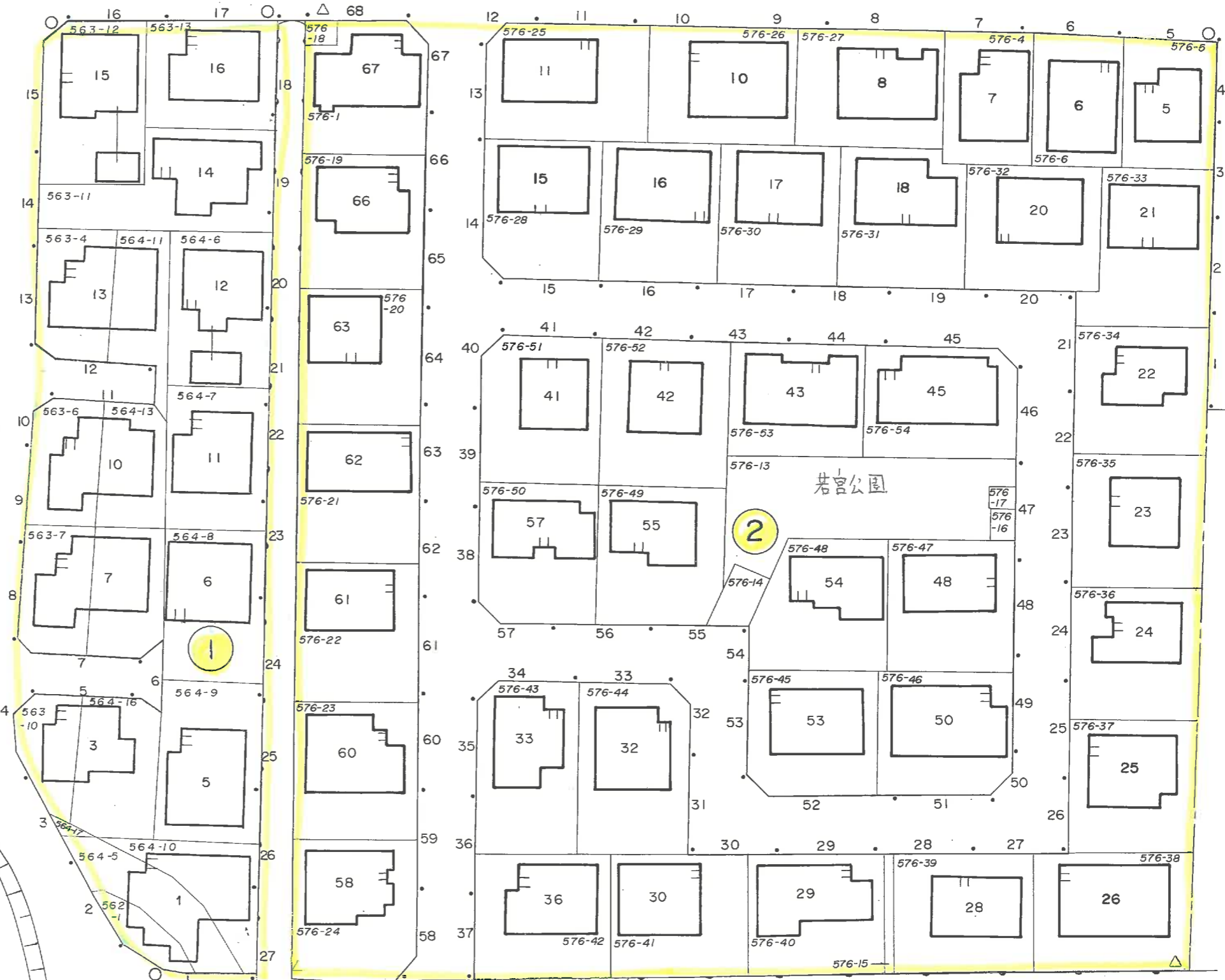
6

5

若宮橋

板持二丁目

瑞梅寺川



3

この地番図は、住居表示用に公園を参考的に集成編纂したものである為、地番及び境界等は、事務処理上の正当な資料として使用しないこと。

高田四丁目

2街区のフロンテージは左廻りです。

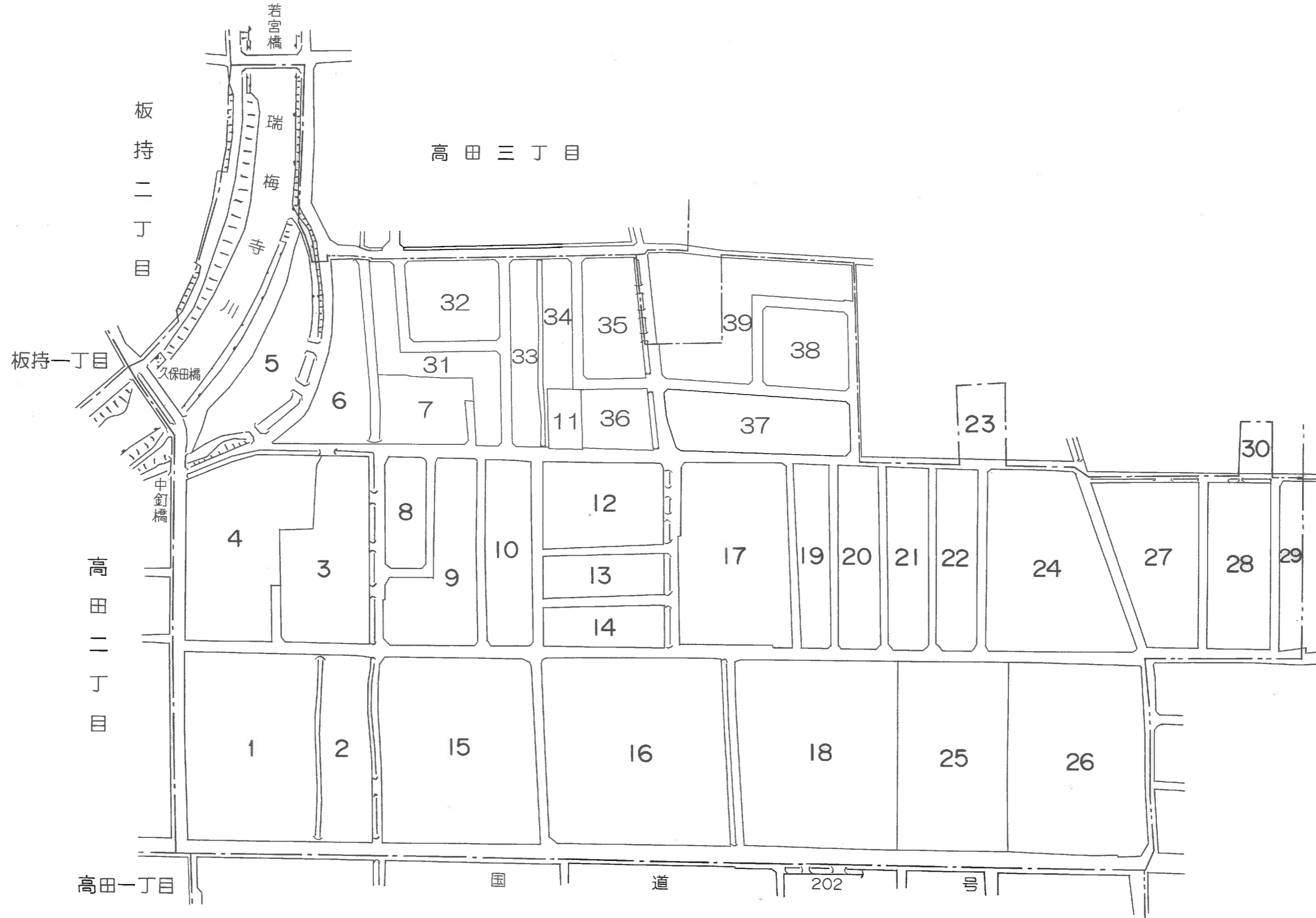
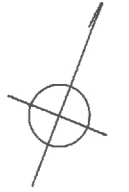




この地番図は、住所表示用に公開を参考的に集積編纂したものであるが、地番及び境界等は、本図集上の  
 正当な資料として使用しないこと。



この地番図は、住居表示用に公園を参考的に集積編纂したものである為、地番及び境界等は、事務処理上の正当な資料として使用しないこと。



福岡市

高田一丁目

国道 202 号

高田五丁目

高田二丁目



国道 202 号

高田五丁目

この地番図は、住居表示用に公図を参考的に集成編纂したものである為、地番及び境界等は、事務処理上の正当な資料として使用しないこと。

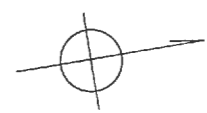
町名 高田四丁目 街区 3・4

高田四丁目

中釘橋



この地番図は、住居表示用に公園を参考的に集成編纂したものである為、地番及び境界等は、事務処理上の正当な資料として使用しないこと。



板持二丁目

瑞梅寺川

久保田橋

中釘橋

高田三丁目

高田二丁目



4

5

6

この地番図は、住居表示用に公図を参考的に集成編纂したものである為、地番及び境界等は、事務処理上の正当な資料として使用しないこと。

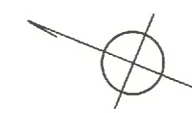
高田三丁目



この地番図は、住居表示用に公開を参考的に作成編集したものである為、地番及び界線等は、事務地理上の正当な資料として使用しないこと。



この地籍図は、住居表示用に公園を参考的に作成編集したものであるが、地籍及び境界等は、準拠図上の正当な資料として使用しないこと。



37

17

36

16

35

34

33

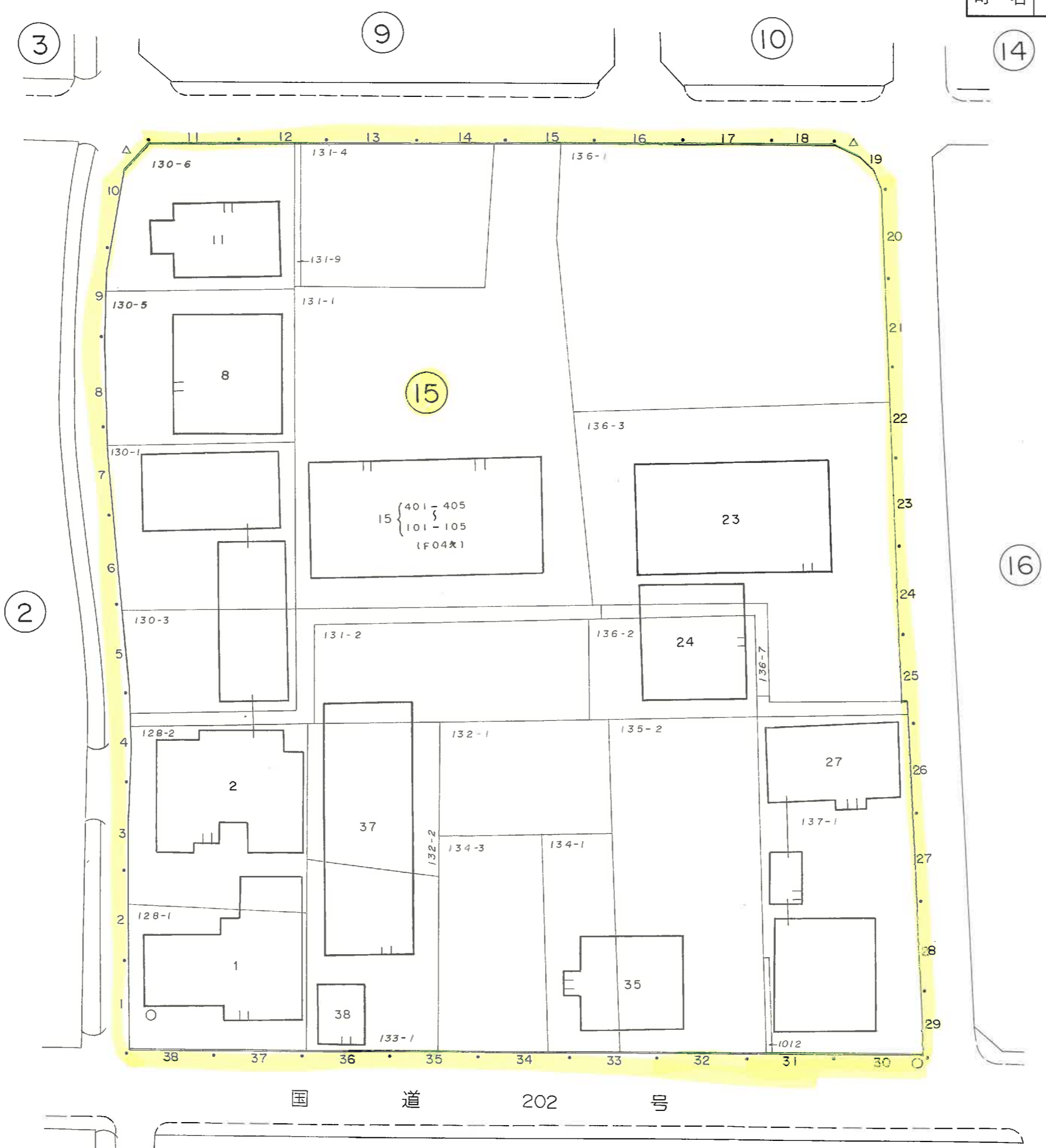
10

15



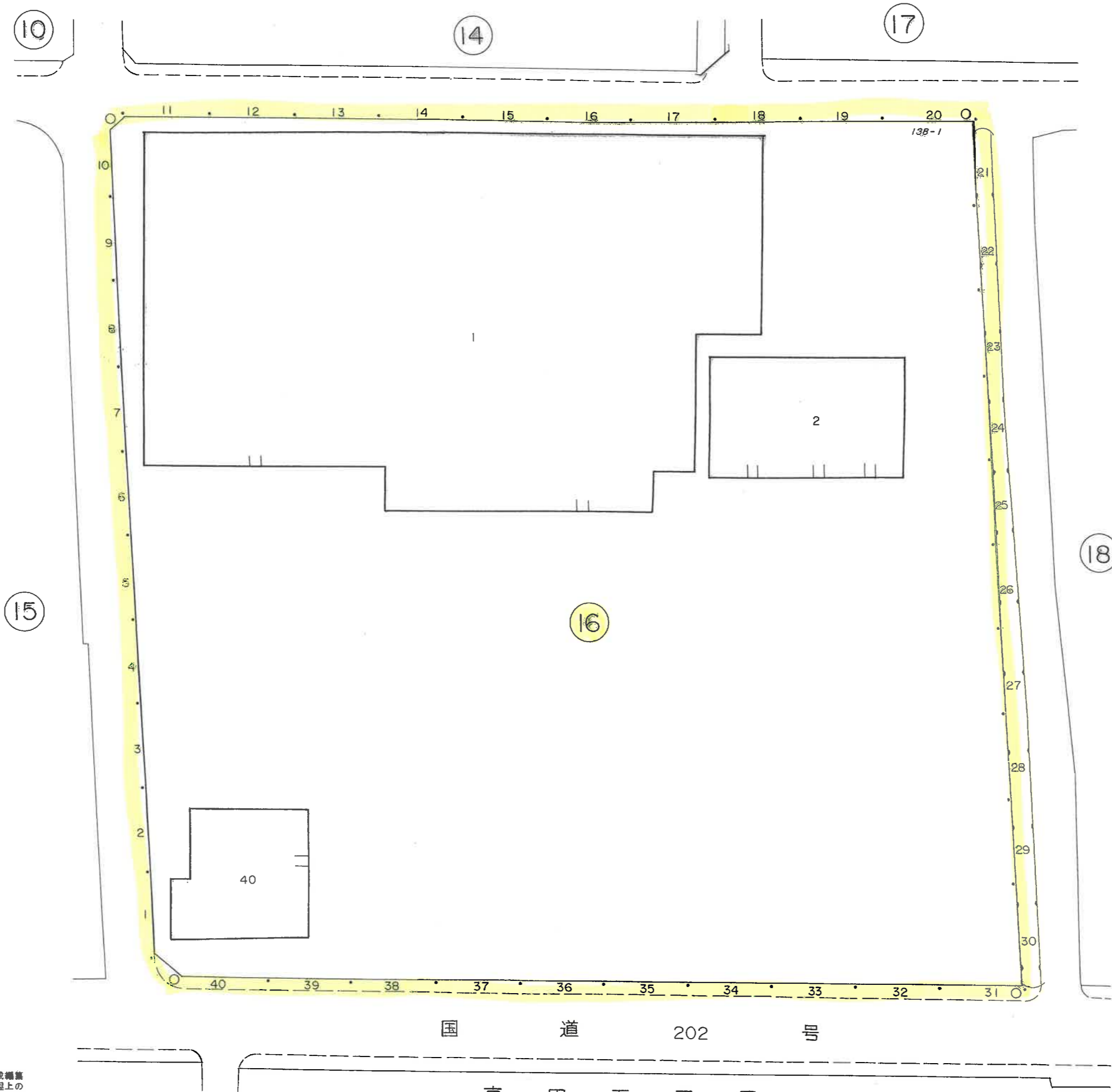
この地番図は、住居表示用に公園を参考的に作成編集したものである為、地番及び境界等は、事理地理上の  
 正確な資料として利用しないこと。

町名 高田四丁目 街区 15

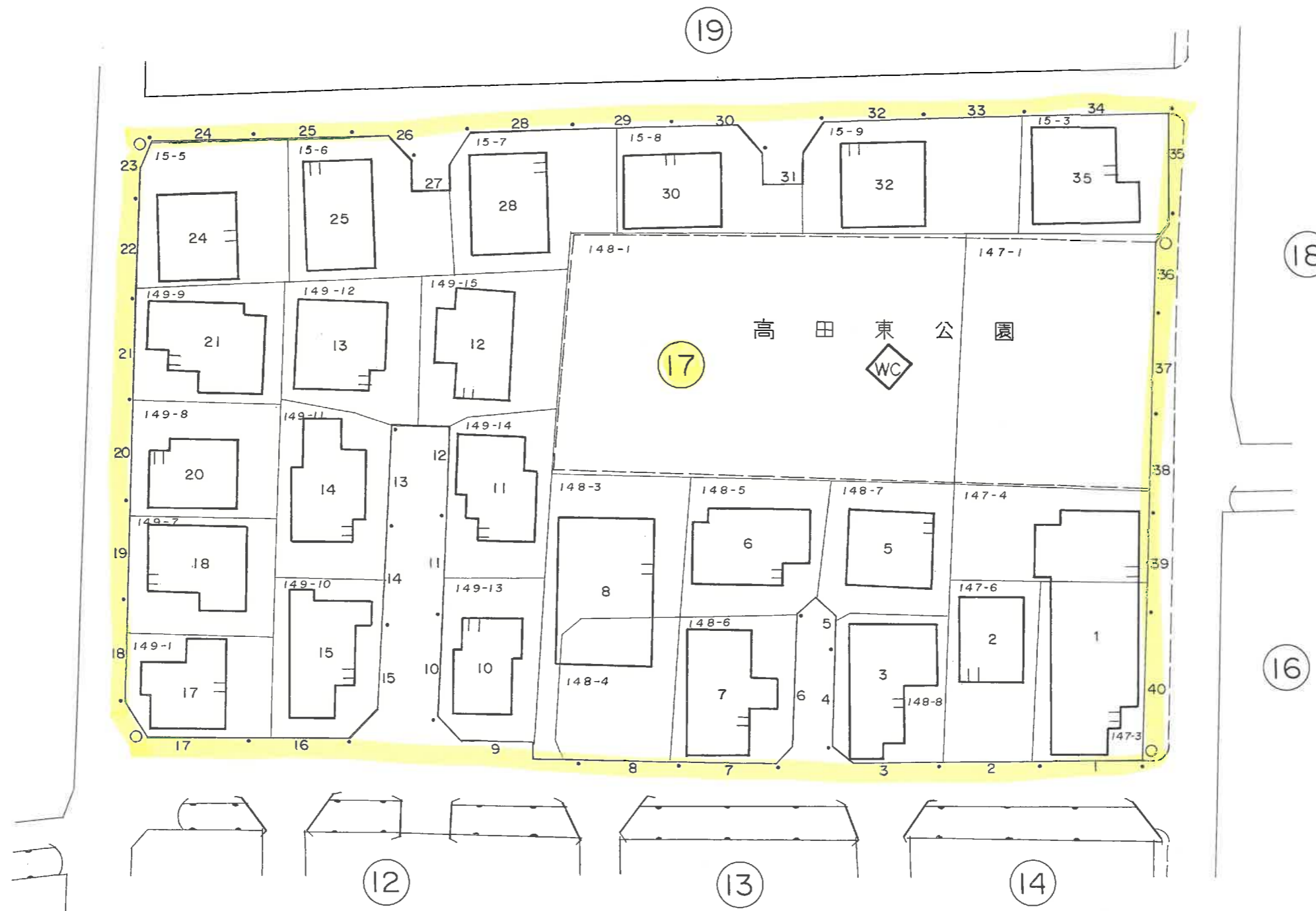


この地籍図は、住居表示用に公図を参考的に集成編集したものである為、地番及び家号等は、事務処理上の正当な資料として使用しないこと。

高田五丁目



この地番図は、住居表示用に公図を参考的に集成編纂したものである為、地番及び境界等は、事務処理上の正当な資料として使用しないこと。



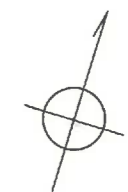
この地番図は、住居表示用に公園を参考的に集成編纂したものである為、地番及び境界等は、事務処理上の正当な資料として使用しないこと。



この地籍図は、公示表示用に公開を目的に作成編集したものであるが、地籍及び境界等は、権利関係上の正確な資料として使用しないこと。

37

23



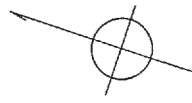
17

24

18

25

この地籍図は、住居表示用に公開を参考的に作成編集したものである為、地籍及び境界等は、本図地籍上の正しい資料として使用しないこと。



この地番図は、住居表示用に公図を参考的に集成編纂したものである為、地番及び境界等は、事務処理上の正当な資料として使用しないこと。

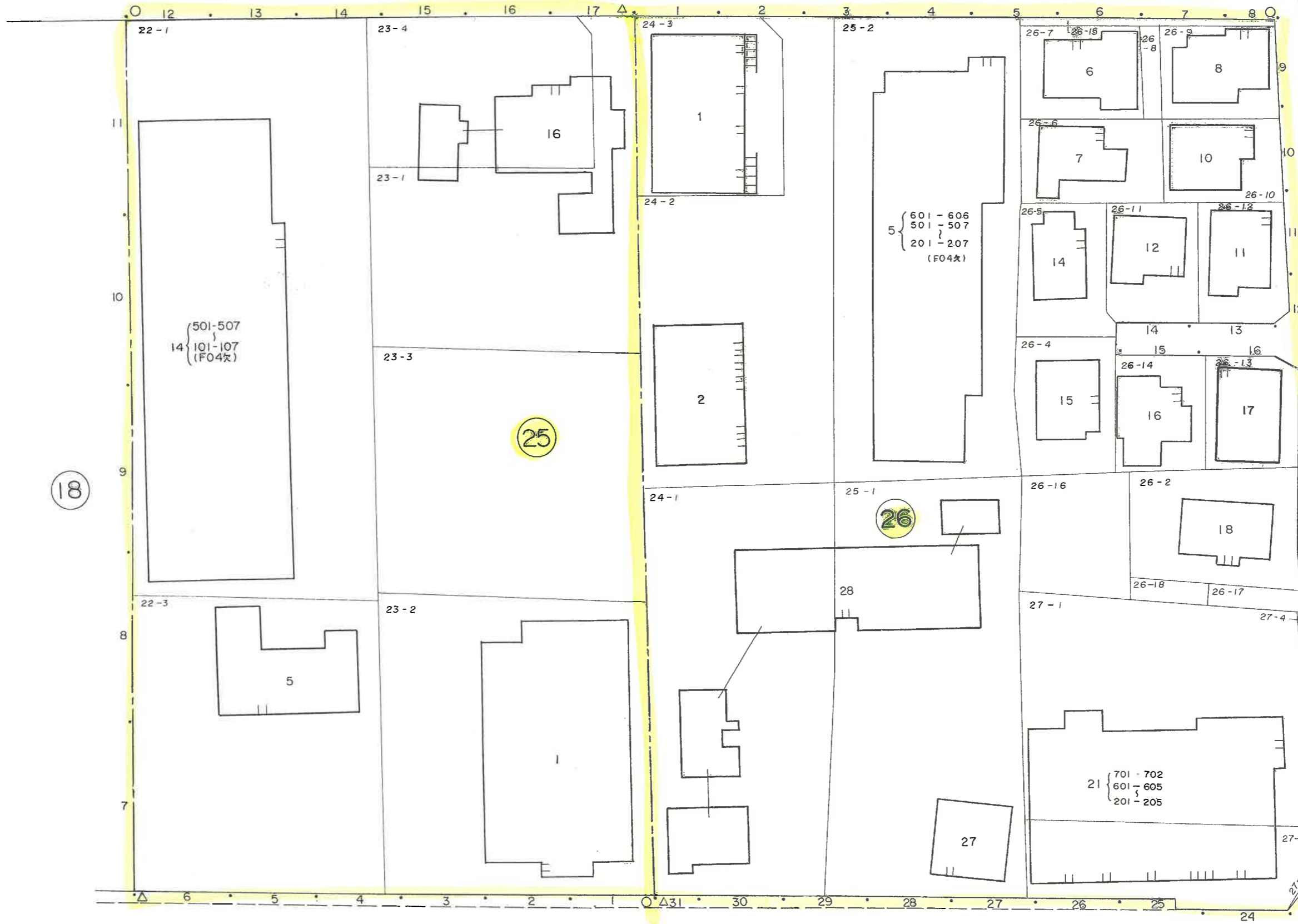
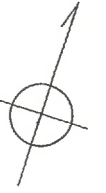
町名 高田四丁目 街区 25・26

20

21

22

24



18

25

26

福  
岡  
市

国道 202 号

高田五丁目

この地番図は、住居表示用に公園を参考的に集成編集したものである為、地番及び境界等は、事務処理上の正当な資料として使用しないこと。

町名 高田四丁目 街区 27・28・29・30

福岡市



福岡市

26

24

この地番図は、住居表示用に公図を参考的に集成編纂したものである為、地番及び境界等は、事務処理上の正当な資料として使用しないこと。

高田三丁目

町名 高田四丁目 街区 31・32・33・34・35・36



6

7

9

10

11

12

39

37

31

32

33

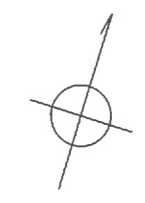
34

35

36

この図面は、住所表示用に公園を数等に作成し  
 したものである。図面及び資料等は、事務処理上の  
 正当な資料として使用しないこと。

板持第2公園

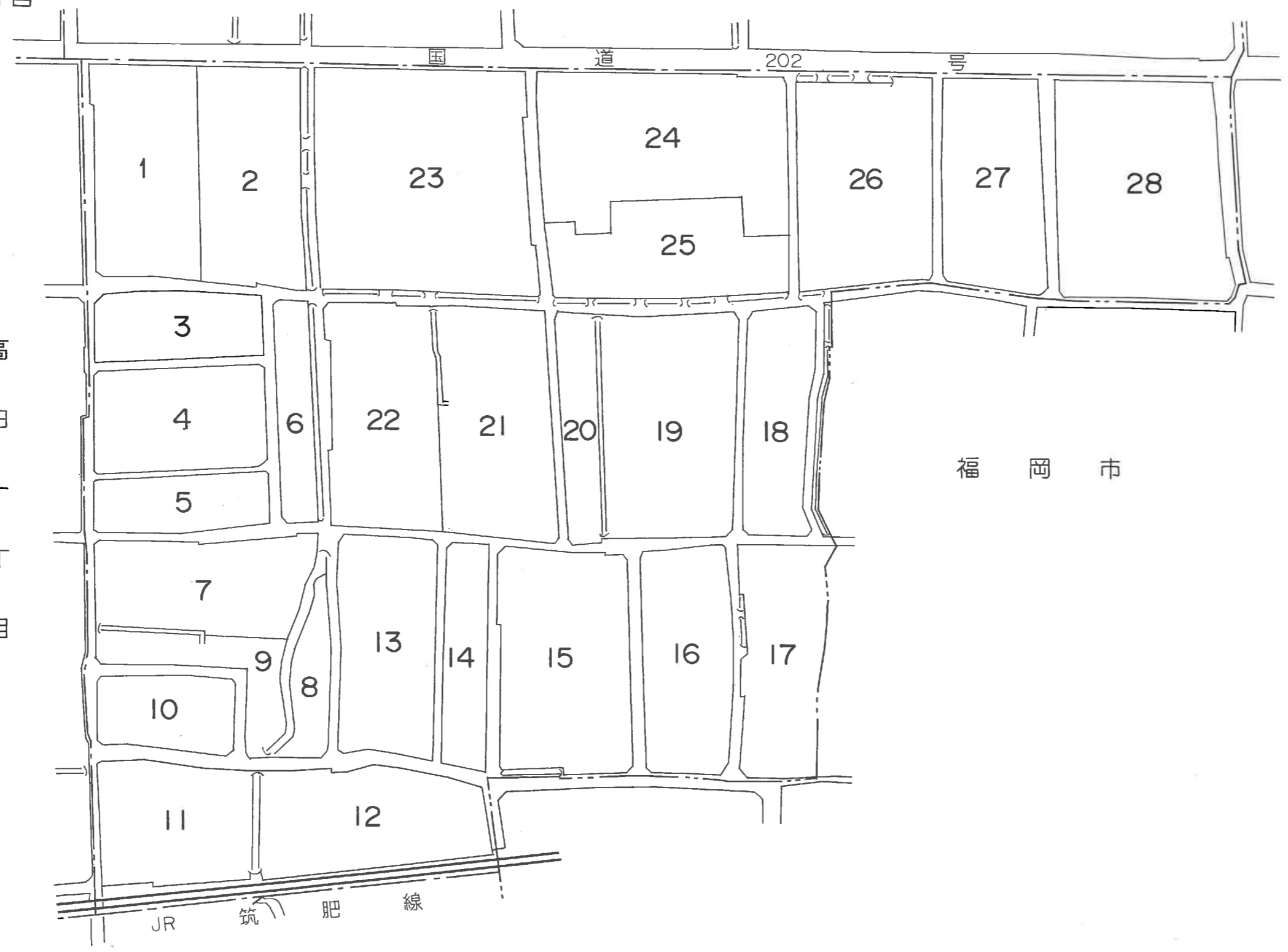
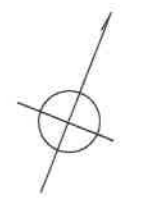


この図面は、住所表示用に公園を参考として作成されたものであり、図面及び資料等は、事務処理上の正当な資料として利用しないこと。

町名 高田五丁目 街区

高田四丁目

高田二丁目

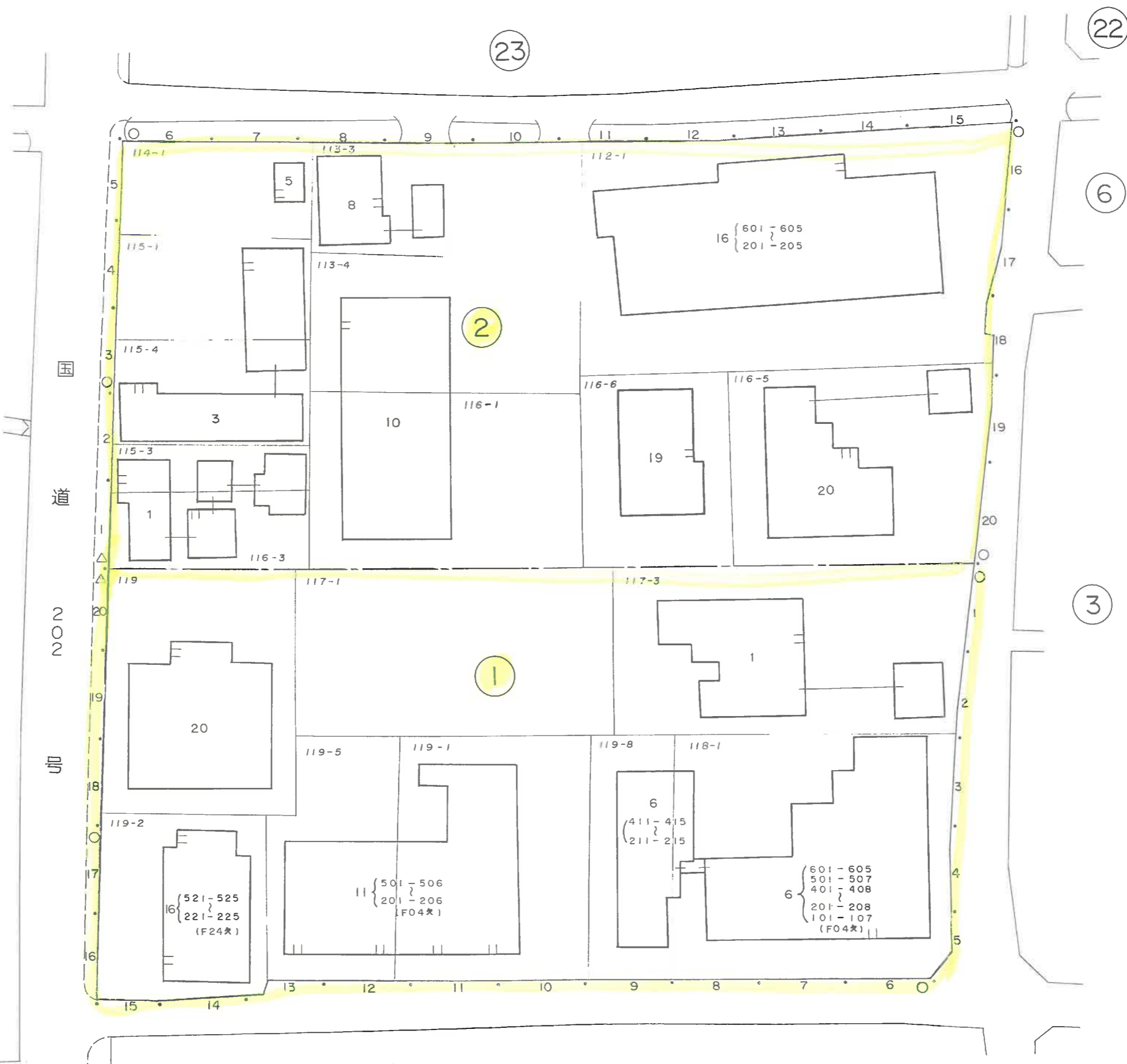


福岡市

高田四丁目

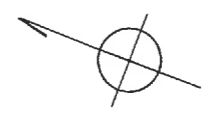
国道20号

高田一丁目



この地籍図は、住居表示用に公図を参考的に作成されたものである。地籍及び表示等は、筆跡定規上の  
 正当な資料として使用しないこと。

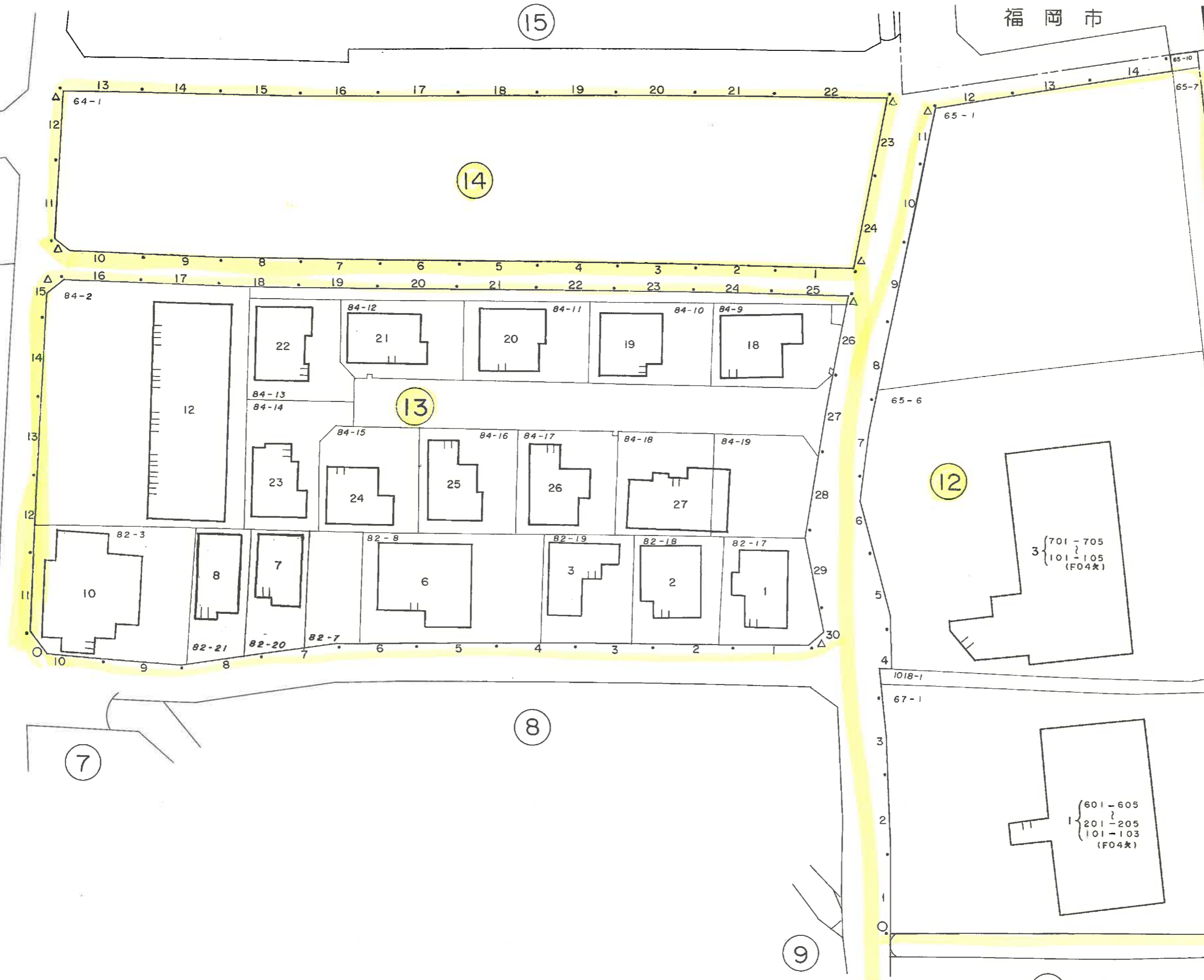
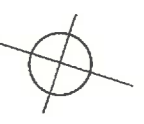




この地番図は、住所表示用に公園を参考的に完成編纂したものである為、地番及び準居等は、事務処理上の  
 正確な資料として使用しないこと。

福岡市

JR 筑肥線



21

14

13

12

8

6

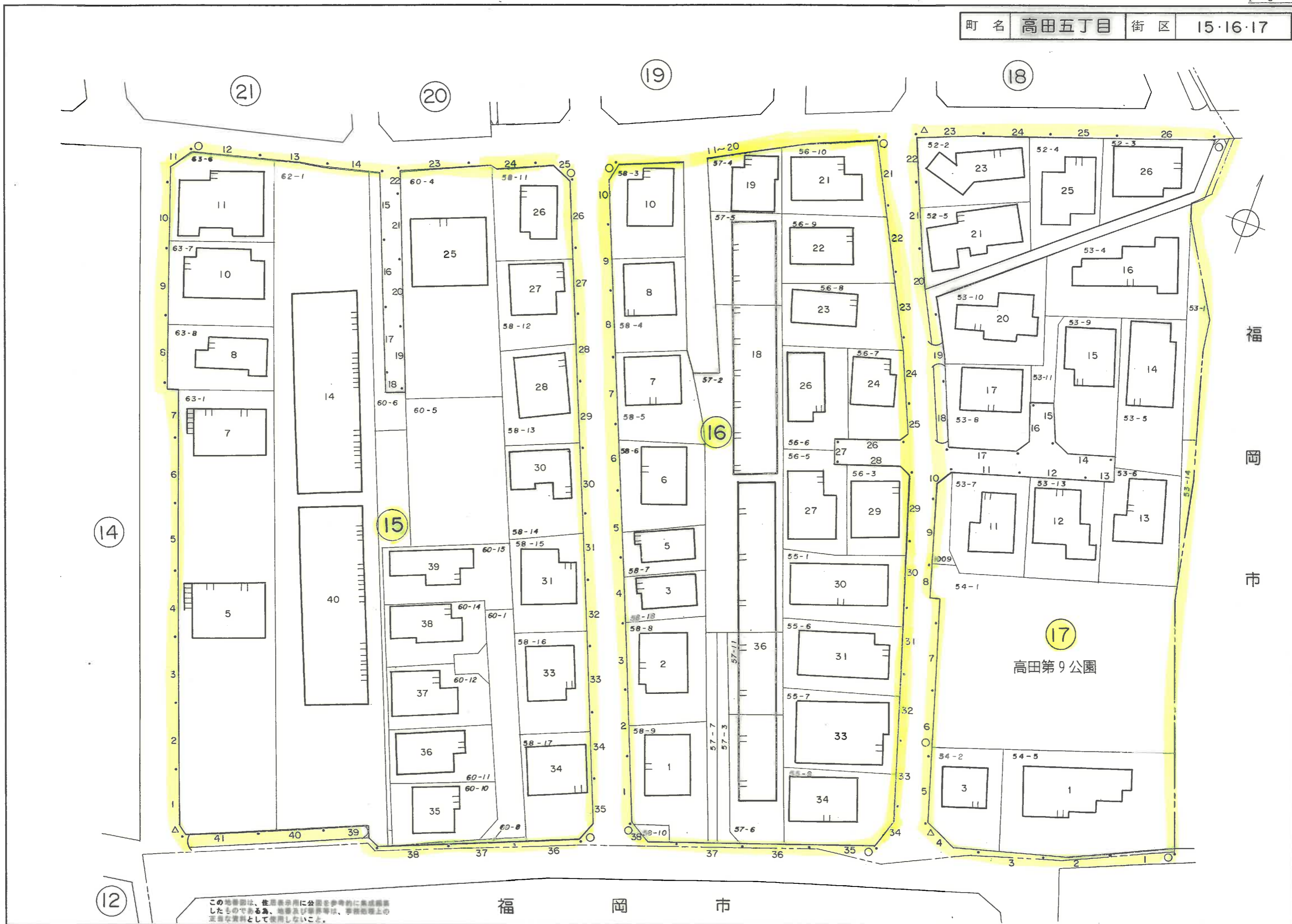
7

15

9

11

この地番図は、住居表示用に公園を参考的に集成編纂したものである為、地番及び境界等は、事務処理上の正当な資料として使用しないこと。



14

21

20

19

18

15

16

17

高田第9公園

12

この地図は、住居表示用に公園を参考的に集積整理したものである為、地番及び境界等は、事務処理上の正確な資料として使用しないこと。

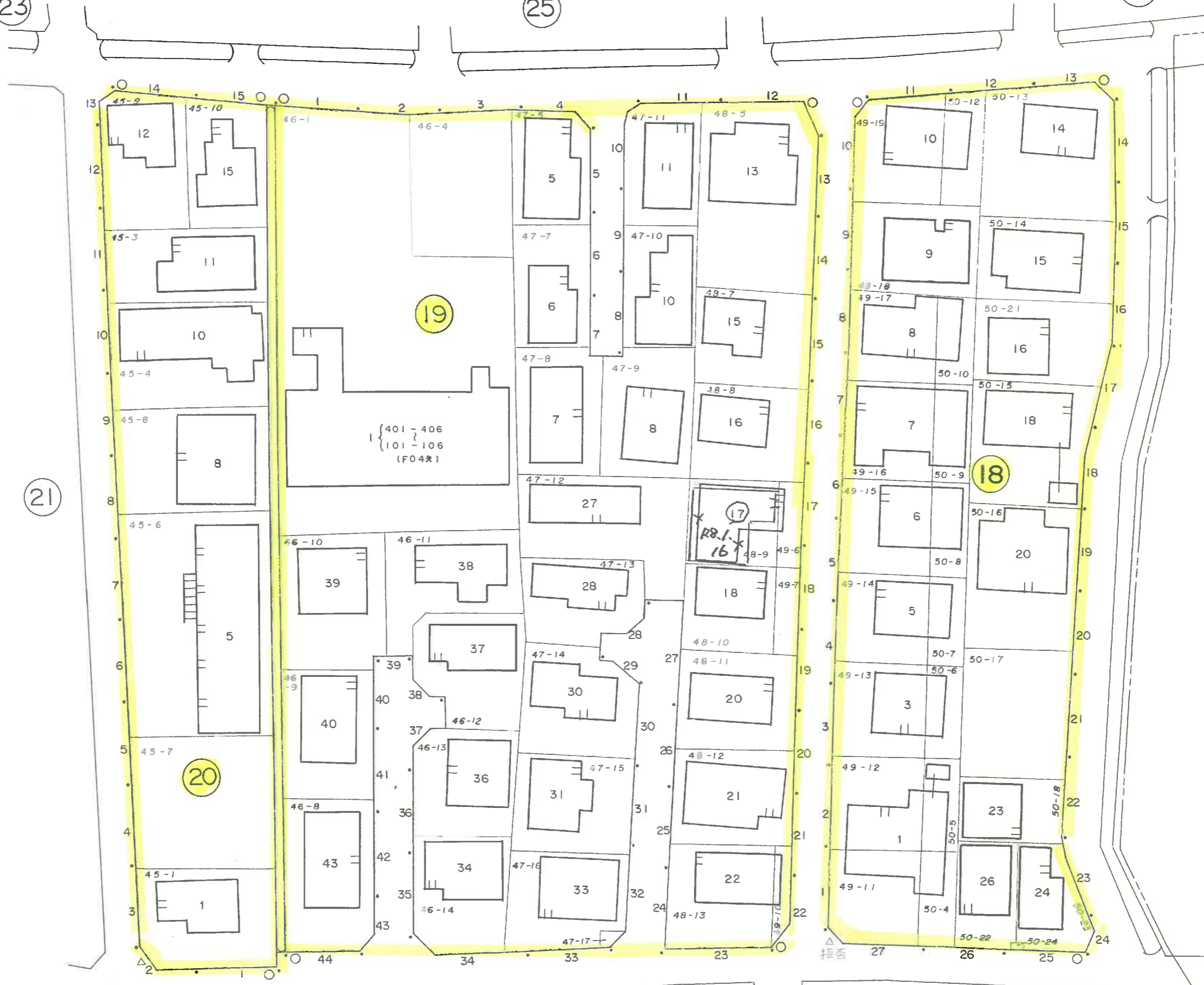
福岡市

福岡市

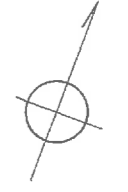
23

25

26



福  
岡  
市



21

20

19

18

16

17

15

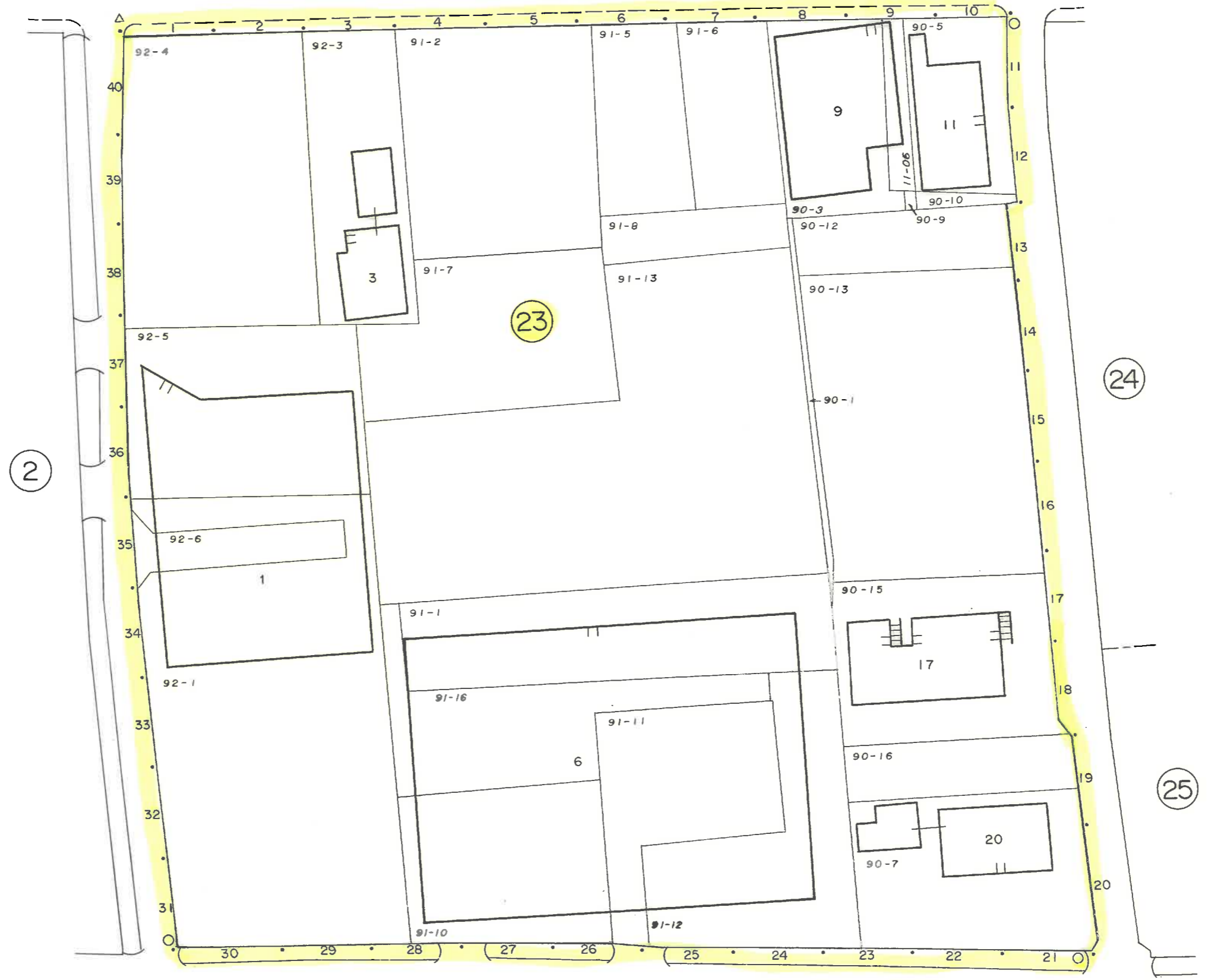
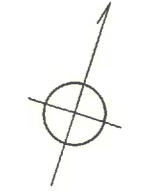
この地籍図は、住居表示用に公開を参考に作成されたものであるが、地番及び境界等は、実地調査上の  
 正当な資料として使用しないこと。



この地番図は、従前表示用に公開を参考的に作成編集したものである為、地番及び境界等は、事務処理上の正しい資料として使用しないこと。

高田四丁目

国道 202 号



2

24

25

6

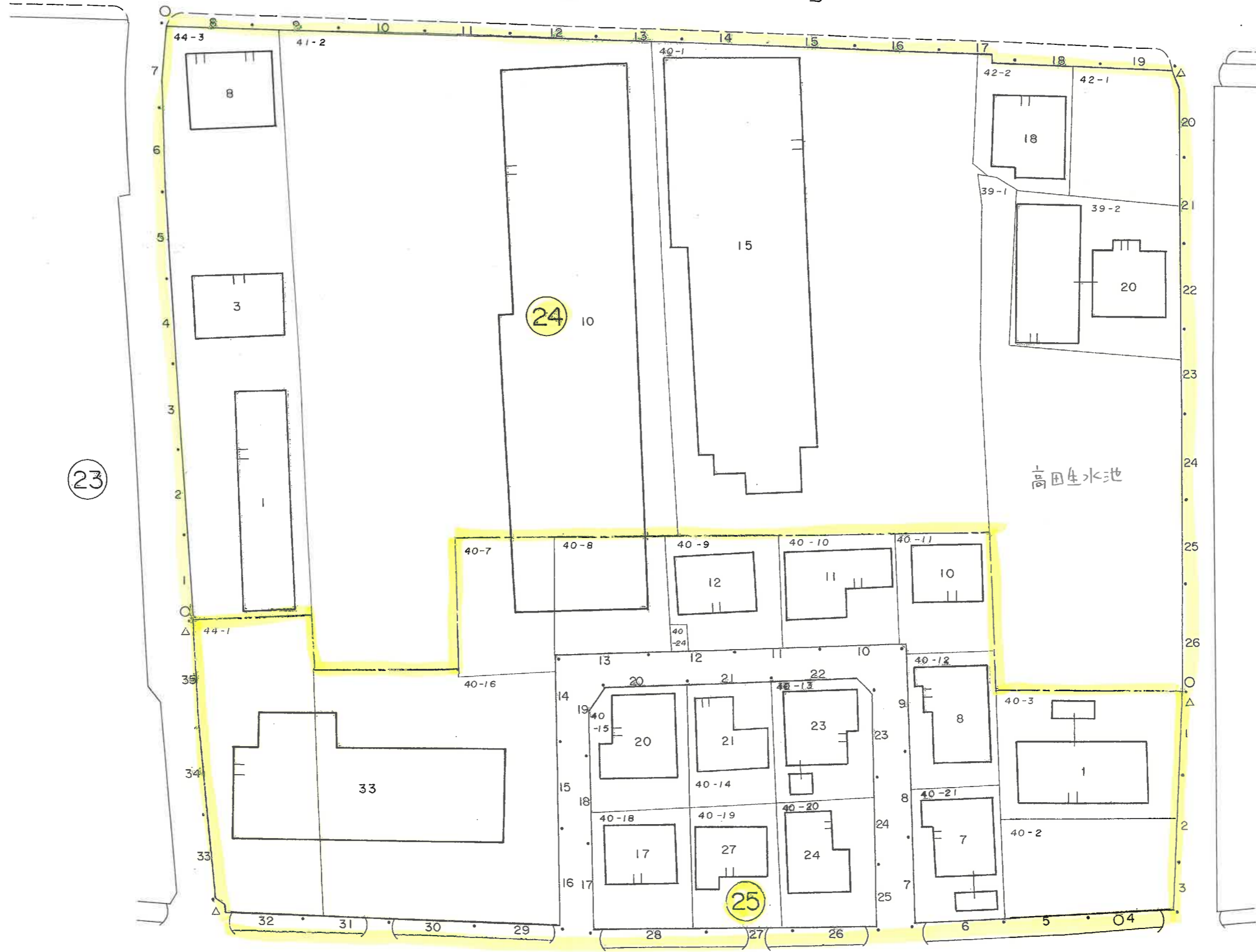
22

21

この地籍図は、住居表示用に公図を参考的に作成編纂したものであるが、地籍及び境界等は、事務処理上の正当な資料として使用しないこと。

高田五丁目

国道 202 号



高田生水池

23

26

21

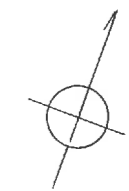
20

19

18

この地番図は、住居表示用に公園を参考的に集成編纂したものである為、地番及び境界等は、事務処理上の正当な資料として使用しないこと。

高田四丁目



国道 202 号



この地番図は、住居表示用に公開を参考的に集積撮影したものである為、地番及び番地等は、事實上の正当な資料として使用しないこと。

