

15

主要地方道福岡志摩前原線

大石第2公園

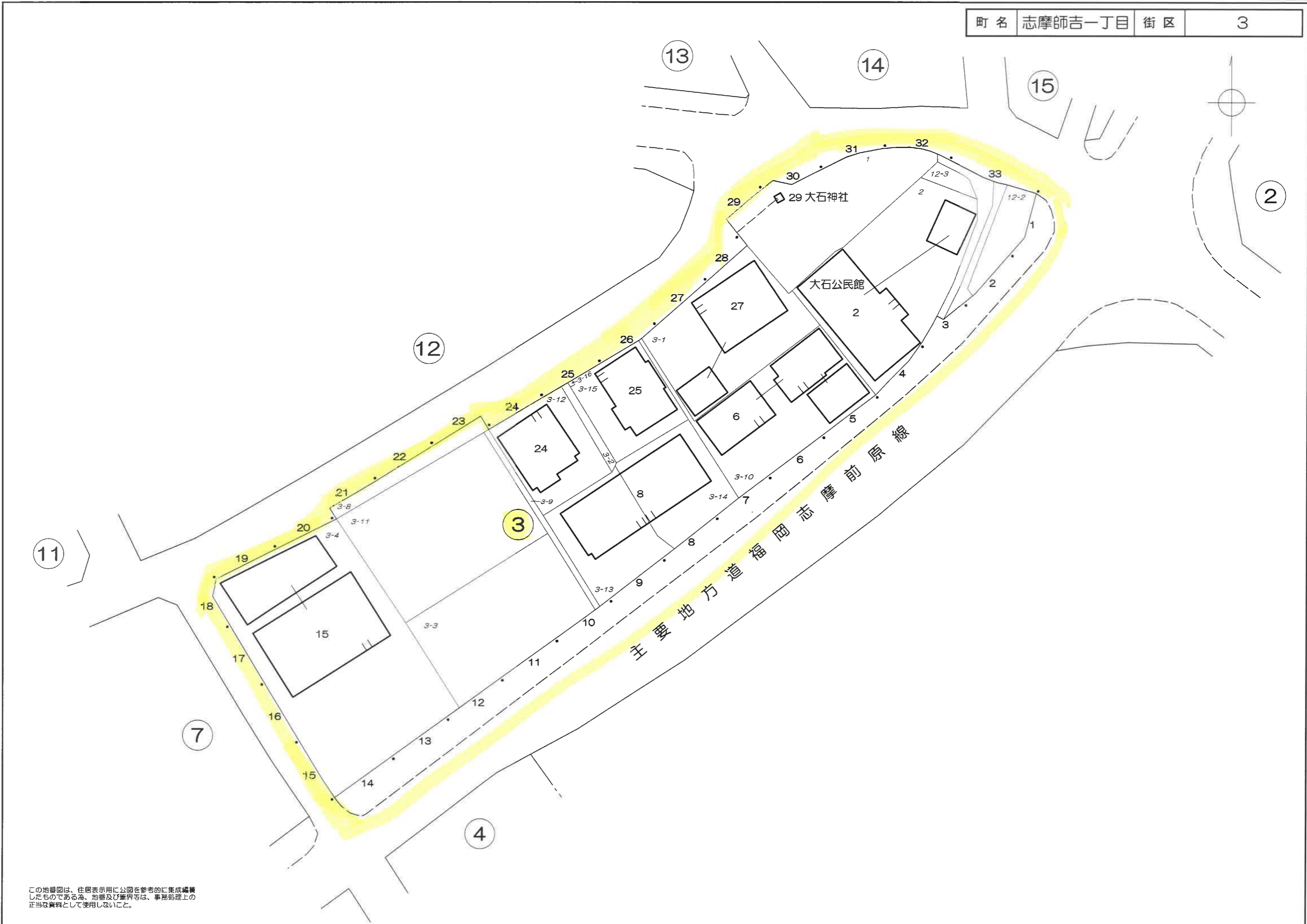
初川

大石橋

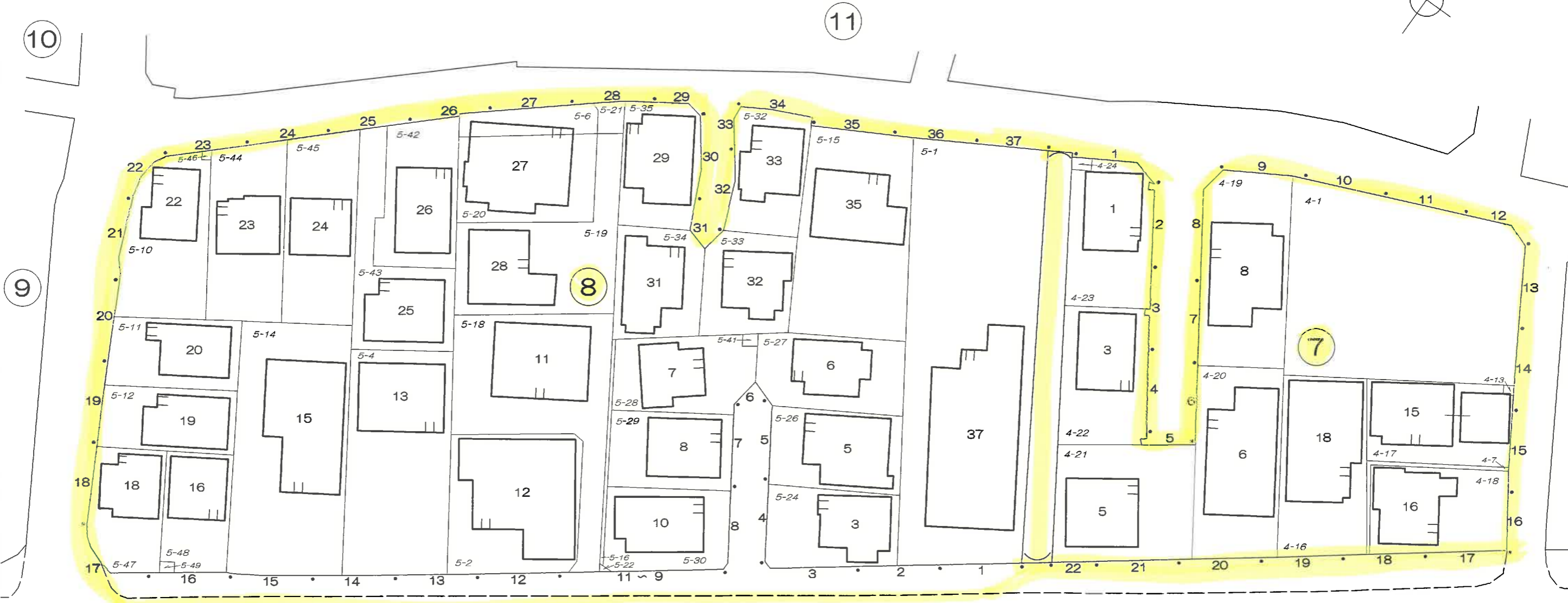
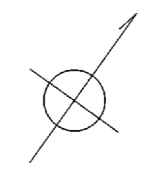
この地番図は、住居表示用に公園を参考的に集成編纂したものである為、地番及び筆界等は、事務処理上の正当な資料として使用しないこと。



町名	志摩師吉一丁目	街区	3
----	---------	----	---



この地番図は、住居表示用に公園を参考的に集成編纂したものである為、地番及び境界等は、事務処理上の正当な資料として使用しないこと。



主要地方道福岡志摩前原線

この地番図は、住居表示用に公図を参考的に集成編集したものである為、地番及び境界等は、事務処理上の正当な資料として使用しないこと。

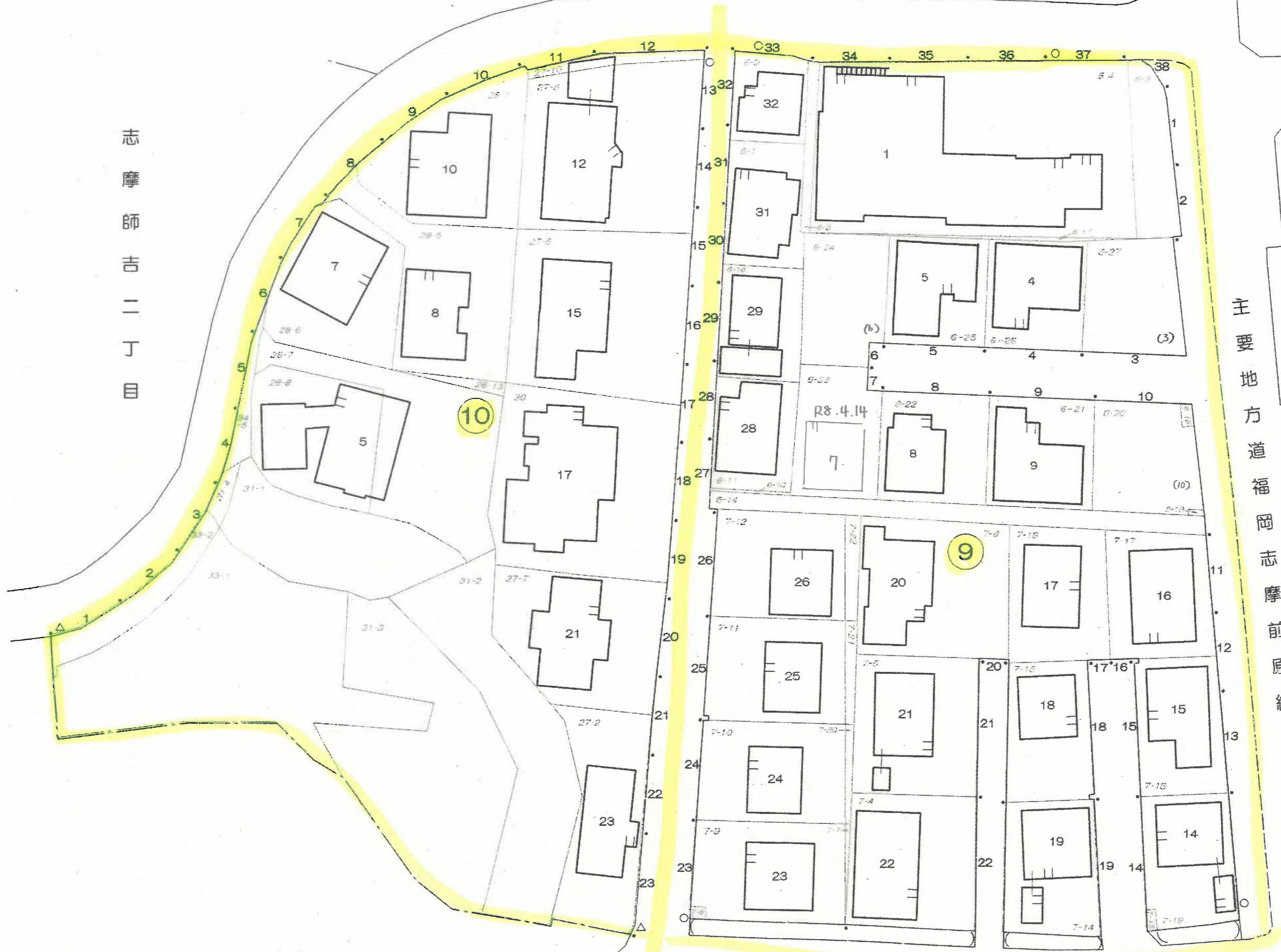
町名 志摩師吉一丁目 街区 9・10

11

8

志摩師吉二丁目

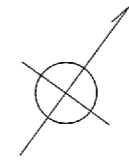
主要地方道福岡志摩前原線



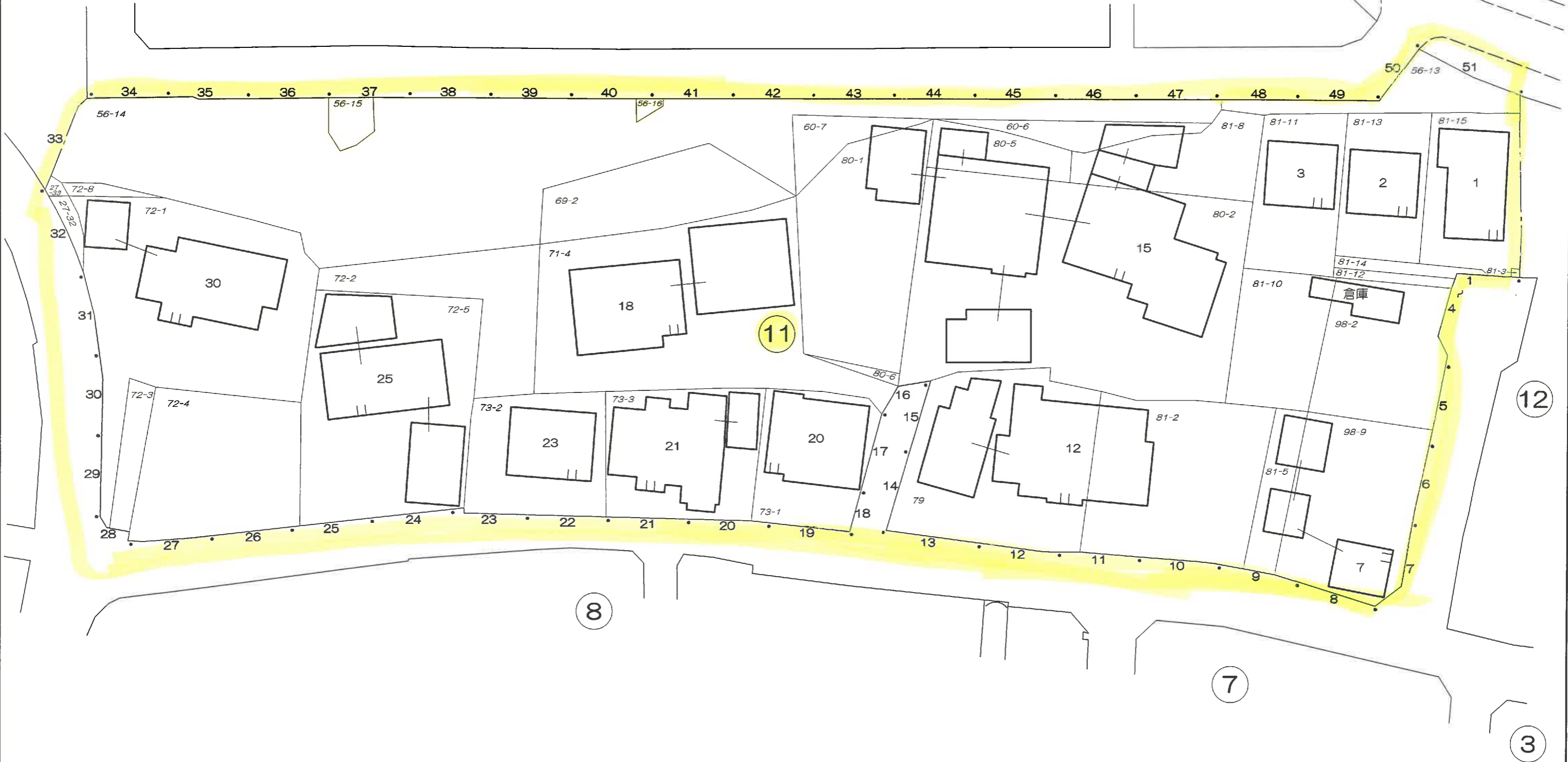
この図面は、建築法に公図を参照して作成されたものであるが、地籍及び境界等は、事務上の正誤を資料として使用しないこと。

9街区のフロンテージの一部は、区画で設定しています。

町名 志摩師吉一丁目 街区 11

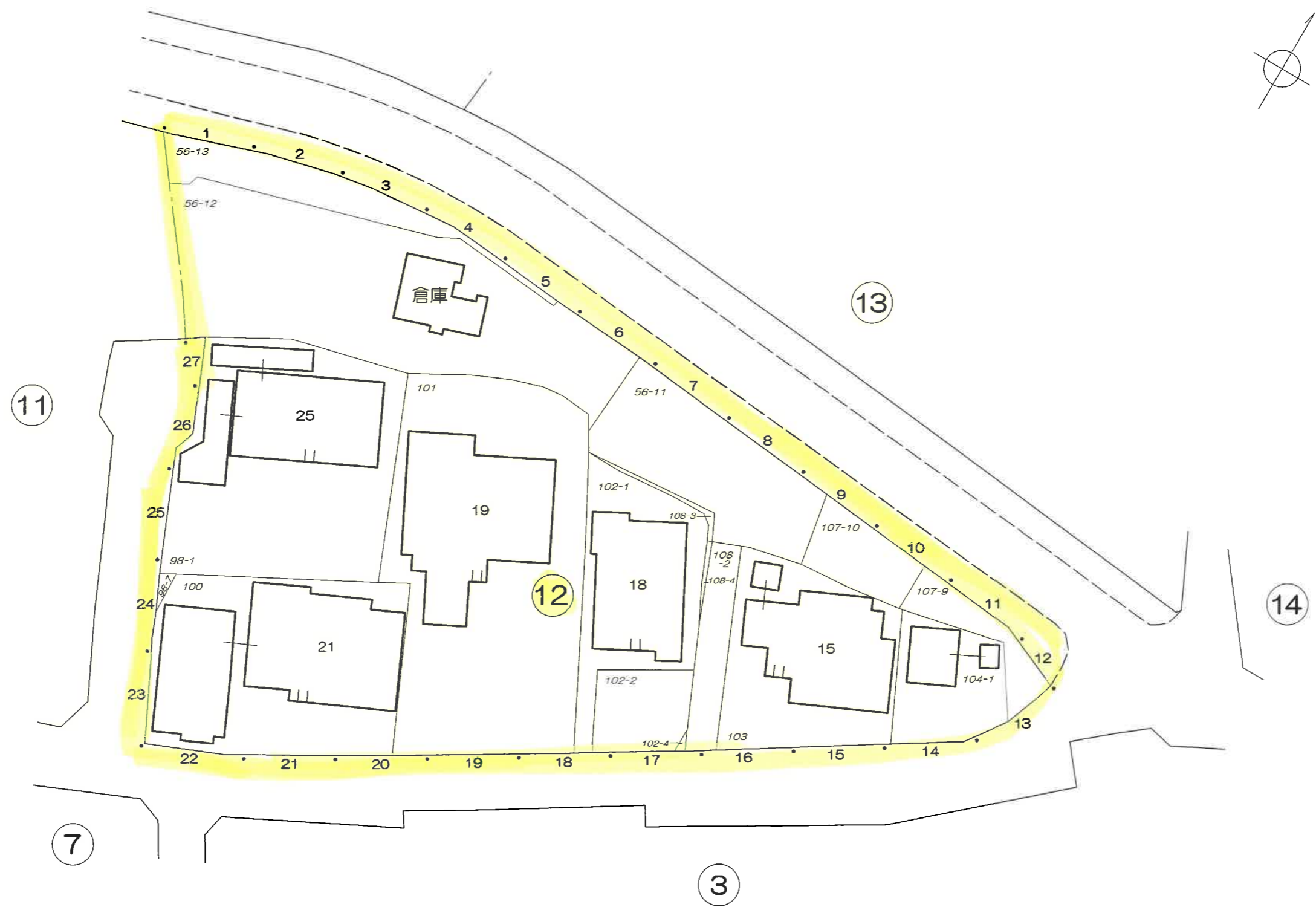
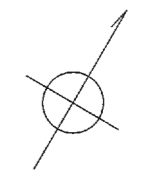


志摩師吉二丁目



この地番図は、住居表示用に公図を参考的に集成編纂したものである為、地番及び境界等は、事務処理上の正当な資料として使用しないこと。

志摩師吉二丁目



この地番図は、住居表示用に公図を参考的に集成編纂したものである為、地番及び境界等は、事務処理上の正当な資料として使用しないこと。

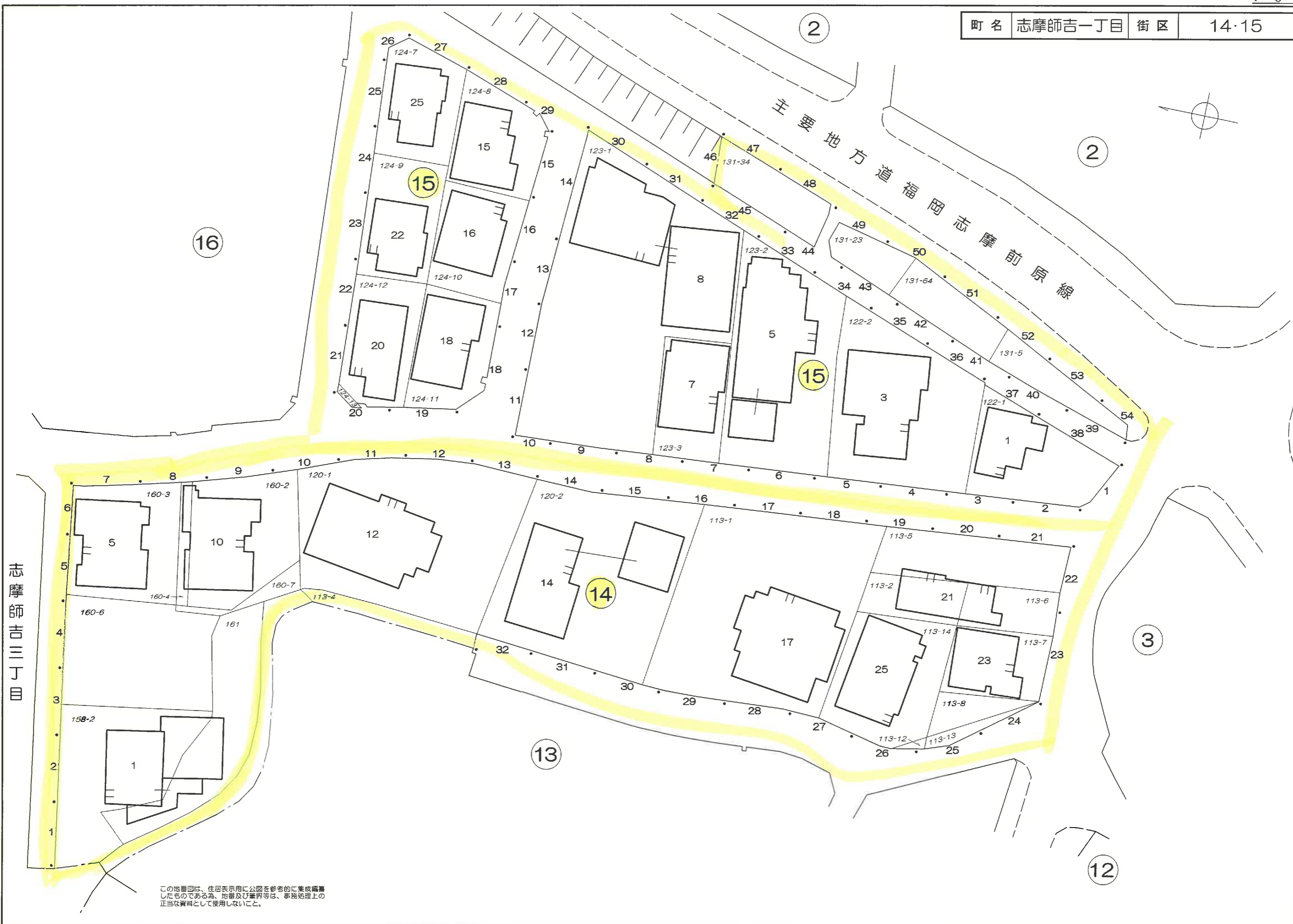
町名	志摩師吉一丁目	街区	13
----	---------	----	----

志摩師吉二丁目



この地番図は、住居表示用に公園を参考的に集成編纂したものである為、地番及び境界等は、事務処理上の正当な資料として使用しないこと。

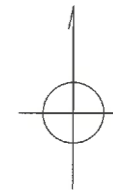
町名 志摩師吉一丁目 街区 14・15



この地番図は、住居表示用に公園を参考に集積編纂したものである為、地番及び境界等は、事務地理上の正当な資料として使用しないこと。

町名 志摩師吉一丁目 街区 16・17・18

志摩師吉三丁目



初川

大石第3公園

藤田和入新

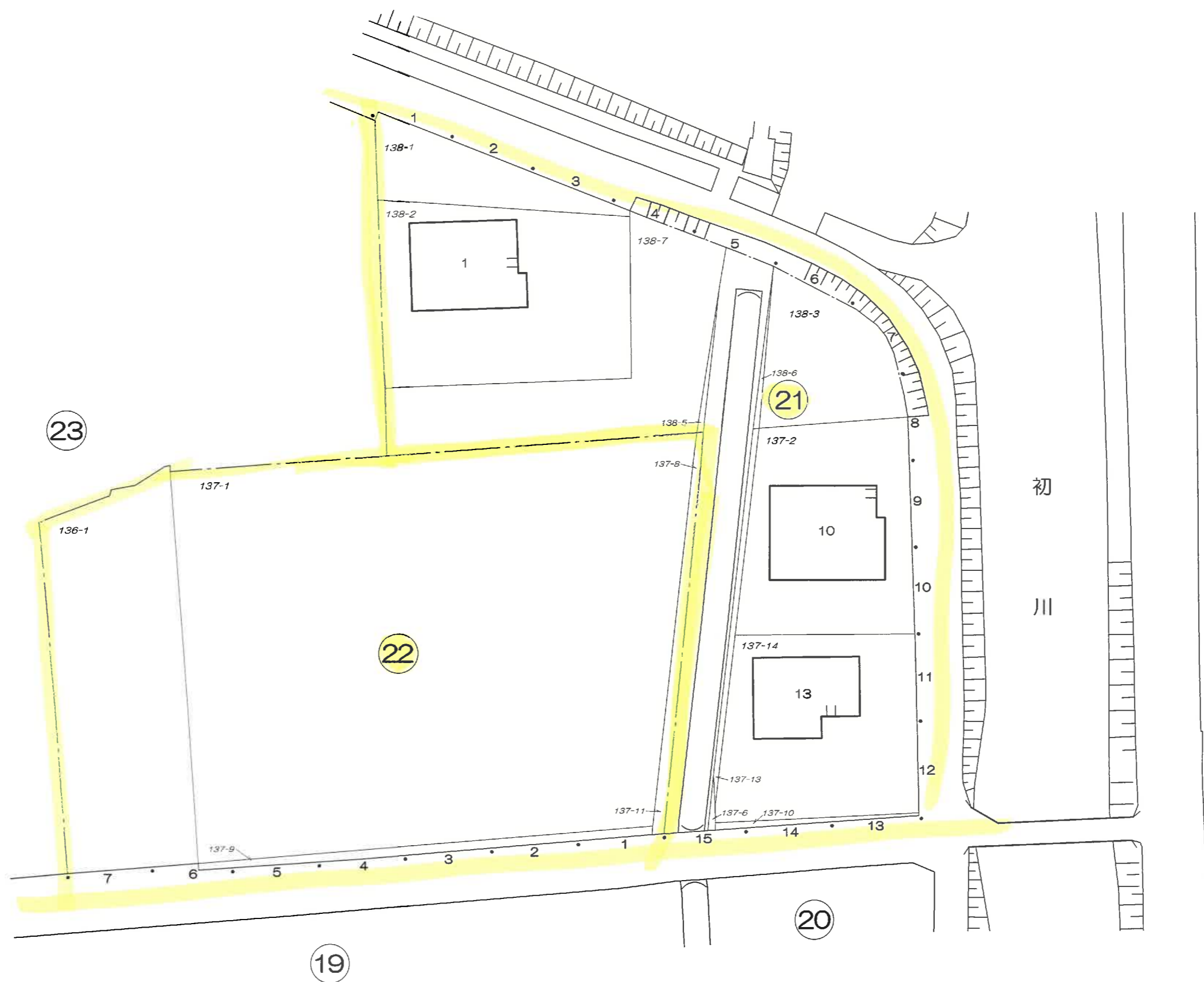
この地番図は、住居表示用に公園を参考的に集成編纂したものである為、地番及び境界等は、事務処理上の正当な資料として使用しないこと。



志摩師吉三丁目

初川

この地籍図は、住居表示用に公図を参考的に集成編纂したものであるが、地番及び境界等は、事務処理上の正当な資料として使用しないこと。



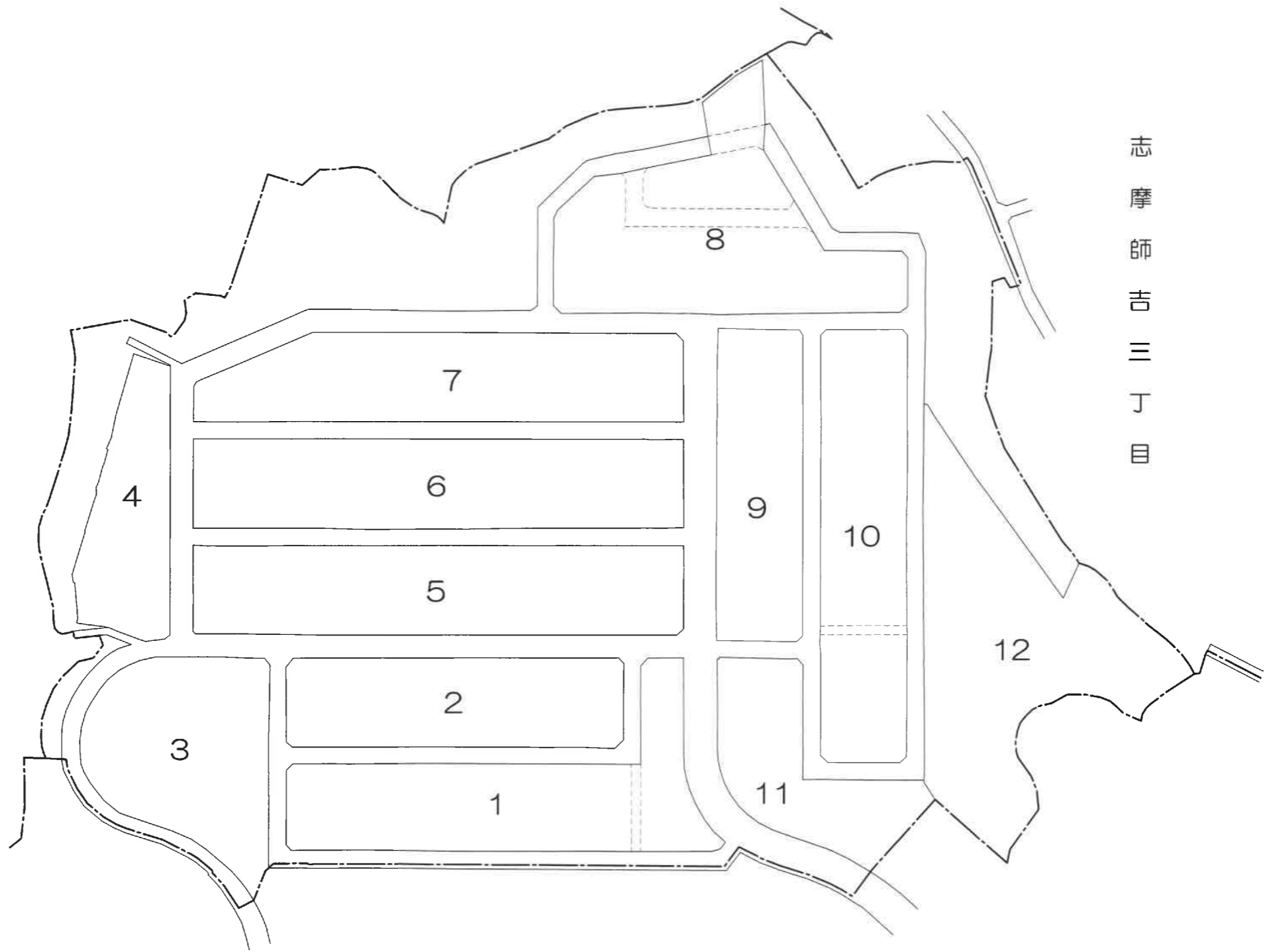
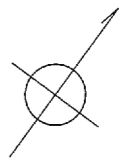
この地番図は、住居表示用に公図を参考的に集成編纂したものである為、地番及び境界等は、事務処理上の正当な資料として使用しないこと。

町名 志摩師吉一丁目 街区 23・24・25



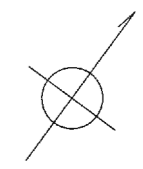
志摩師吉三丁目

この地番図は、住居表示用に公図を参考的に集成編纂したものである為、地番及び境界等は、事務処理上の正当な資料として使用しないこと。



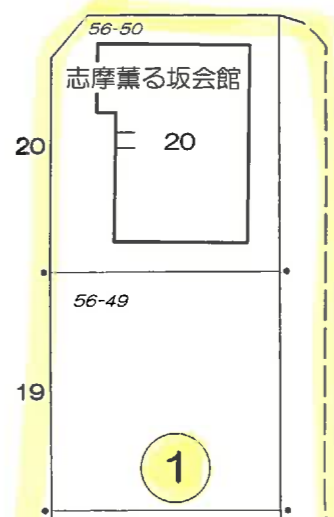
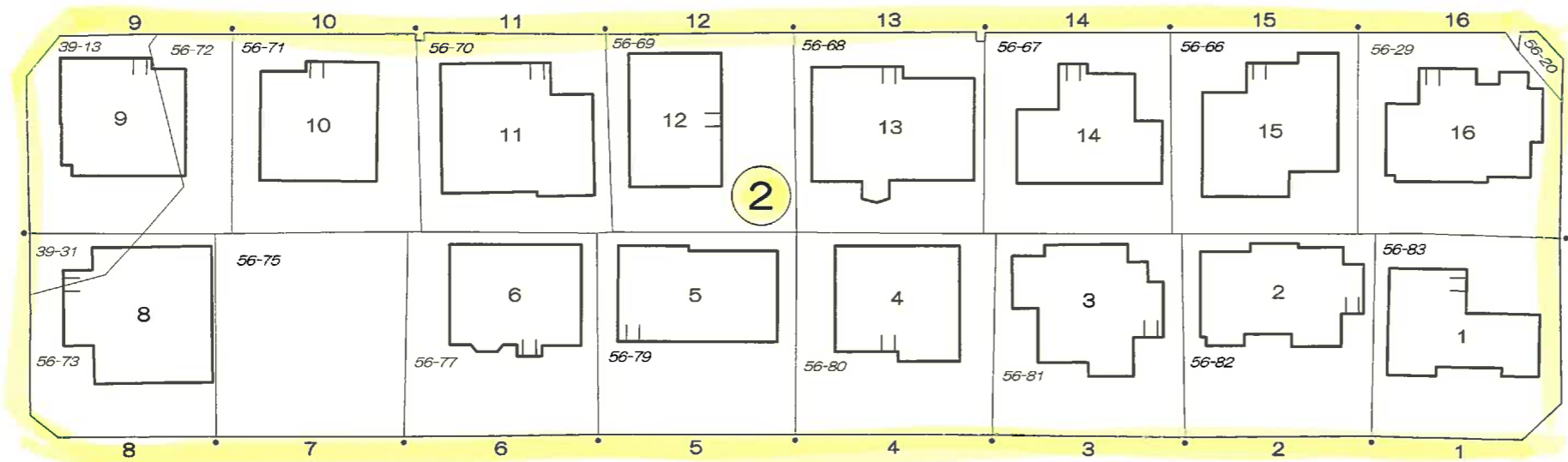
志摩師吉三丁目

志摩師吉一丁目



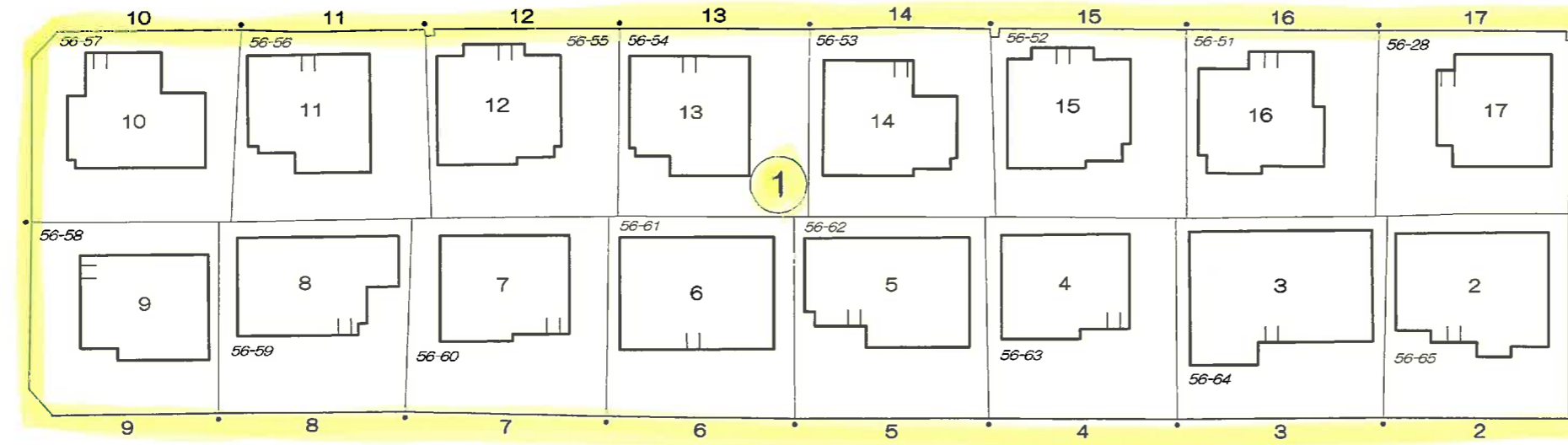
5

9



11

3

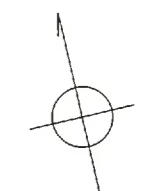


志 摩 師 吉 一 丁 目

この地番図は、住居表示用に公図を参考的に集成編集したものである為、地番及び境界等は、事務処理上の正当な資料として使用しないこと。

1,2街区のフロンテージは、区画に合わせて設定しています。

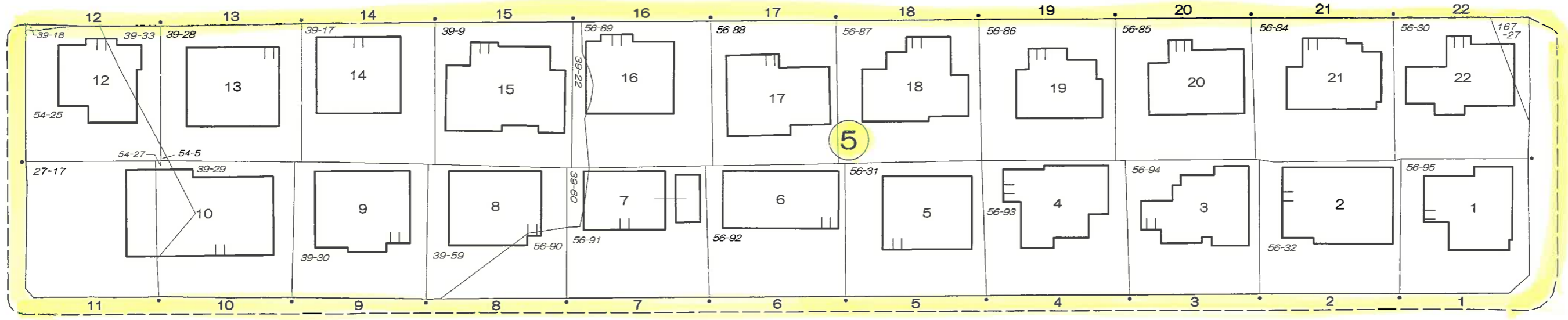
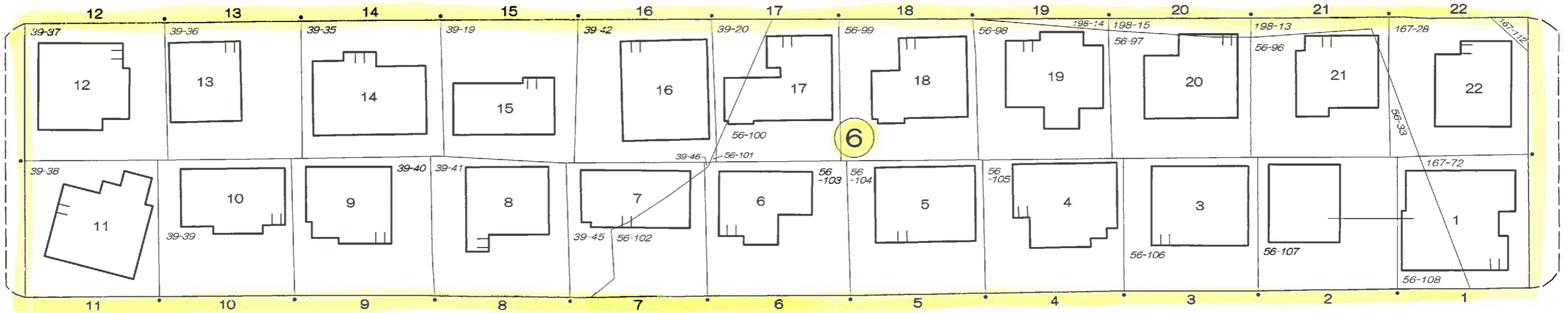
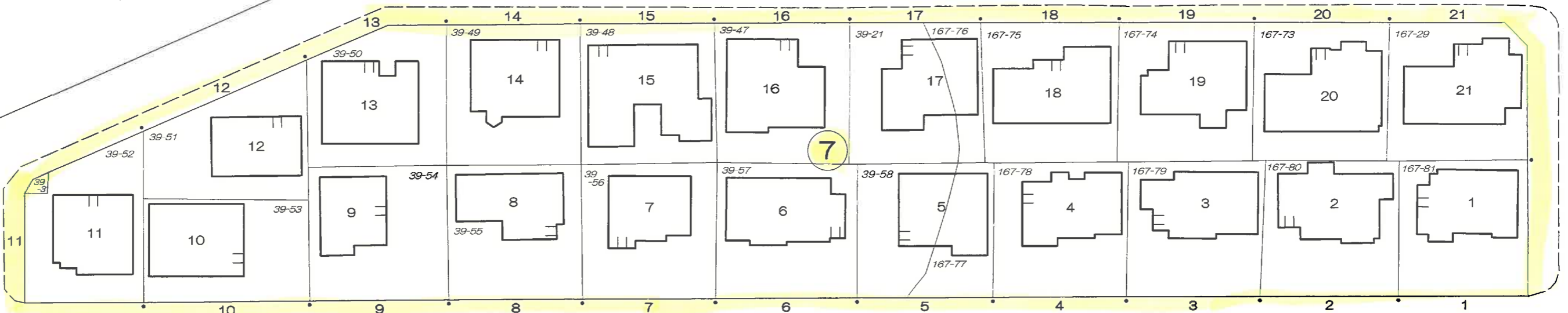
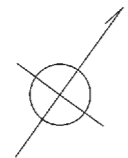
町名 志摩師吉二丁目 街区 3・4



この地図は、住居表示用に公園を参考に集積編纂したものである為、地番及び境界等は、事務処理上の正当な資料として使用しないこと。

4街区のフロンテージは、区画に合わせて設定しています。

町名 志摩師吉二丁目 街区 5・6・7



3

この地番図は、住居表示用に公図を参考的に集積編纂したものである為、地番及び筆界等は、事務処理上の正当な資料として使用しないこと。

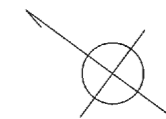
2

5,6,7街区のフロンテージは、区画に合わせて設定しています。

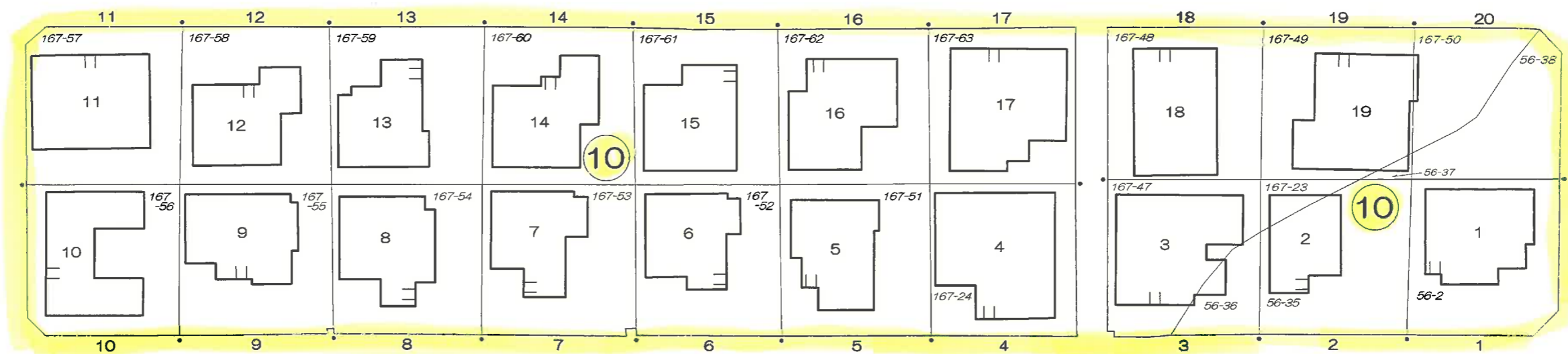


この地番図は、住居表示用に公園を参考的に集成編纂したものである為、地番及び境界等は、事務処理上の正当な資料として使用しないこと。

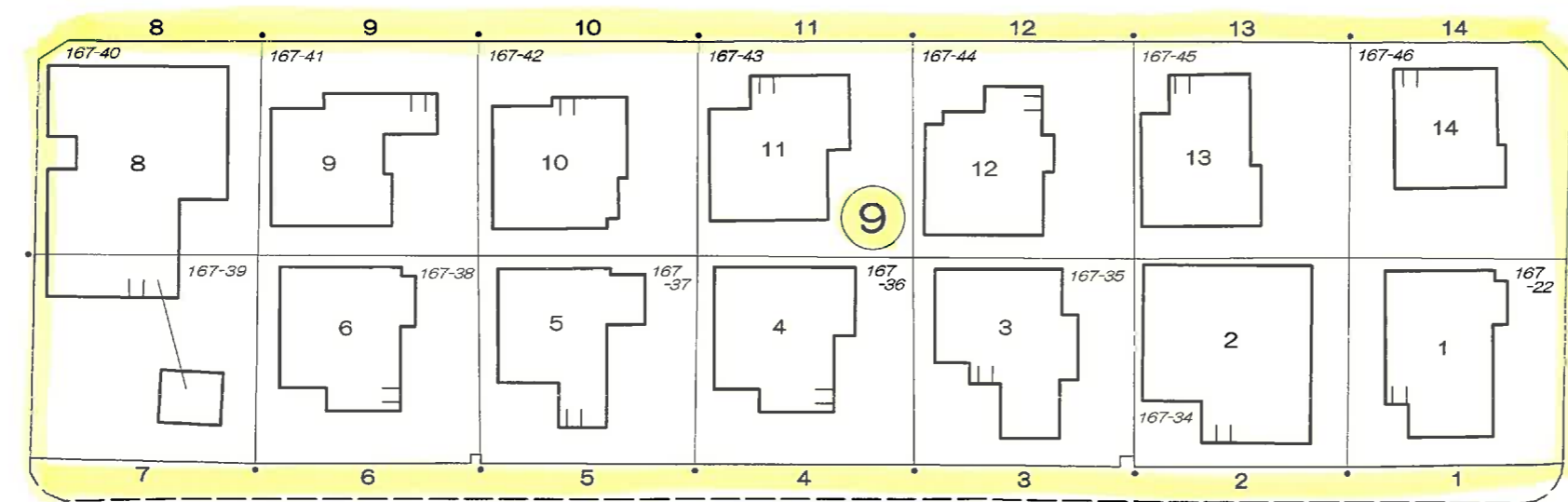
8街区のフロンテージは、区画に合わせて設定しています。



12



8

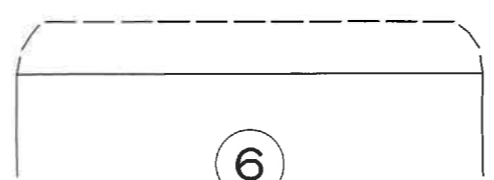


11

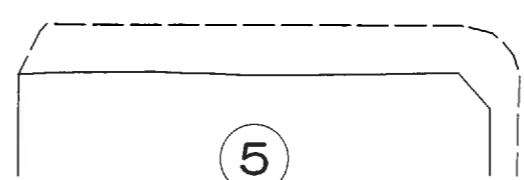
7



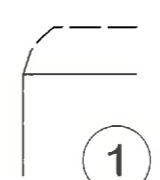
6



5

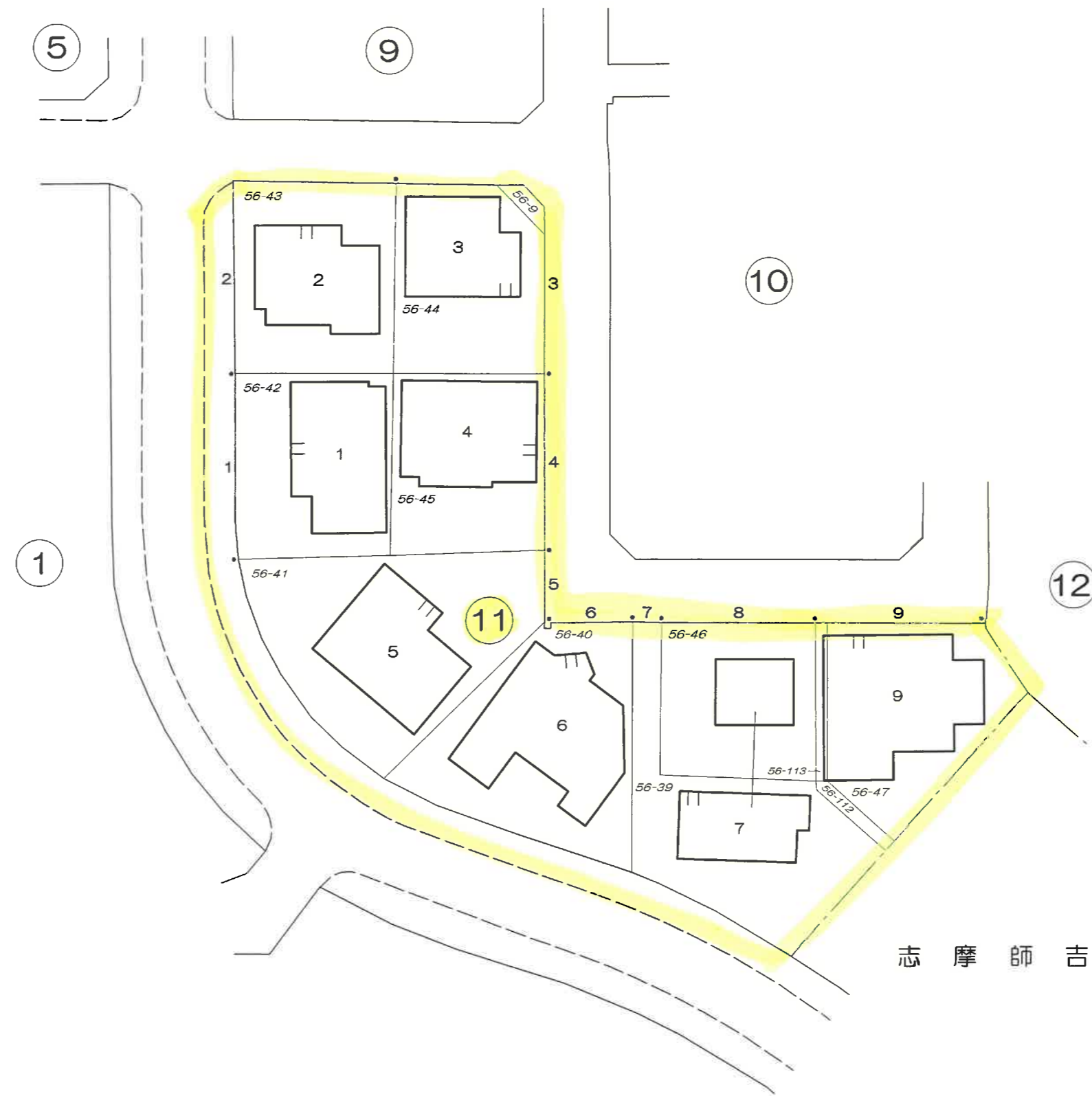


1



この地番図は、住居表示用に公図を参考的に集成編纂したものである為、地番及び境界等は、事務処理上の正当な資料として使用しないこと。

9,10街区のフロンテージは、区画に合わせて設定しています。

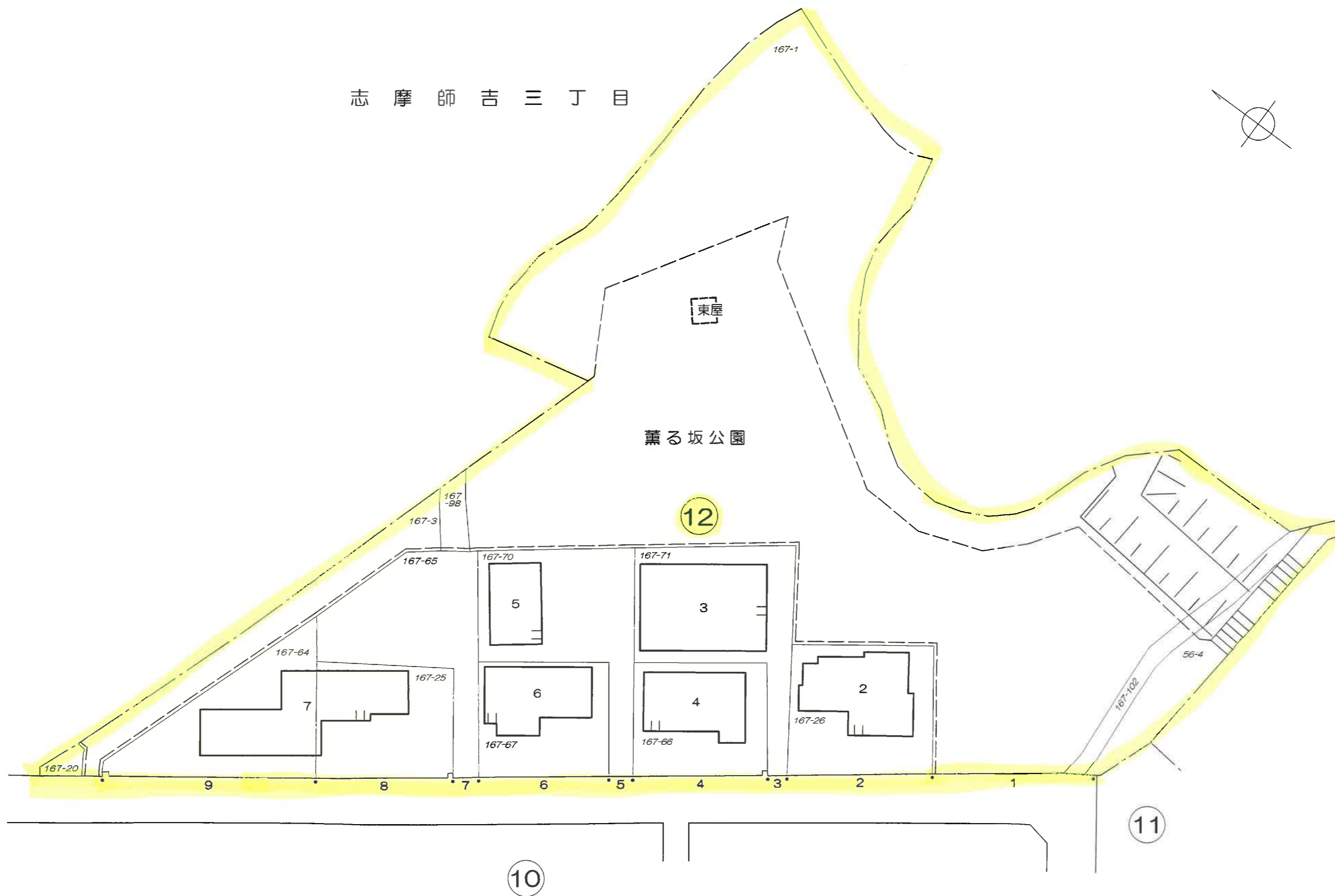
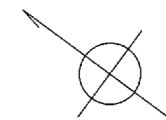


志摩師吉一丁目

この地番図は、住居表示用に公図を参考的に集成編集したものである為、地番及び境界等は、事務処理上の正当な資料として使用しないこと。

11街区のフロンテージは、区画に合わせて設定しています。

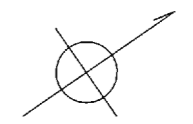
志摩師吉三丁目



志摩師吉一丁目

この地図は、住居表示用に公園を参考に集積編纂したものであるが、地番及び境界等は、事務処理上の正当な資料として使用しないこと。

12街区のフロンテージは、区画に合わせて設定しています。



志摩師吉二丁目

志摩師吉一丁目

志摩師吉四丁目

20

21

19

18

17

16

15

1

14

13

12

11

10

4

5

3

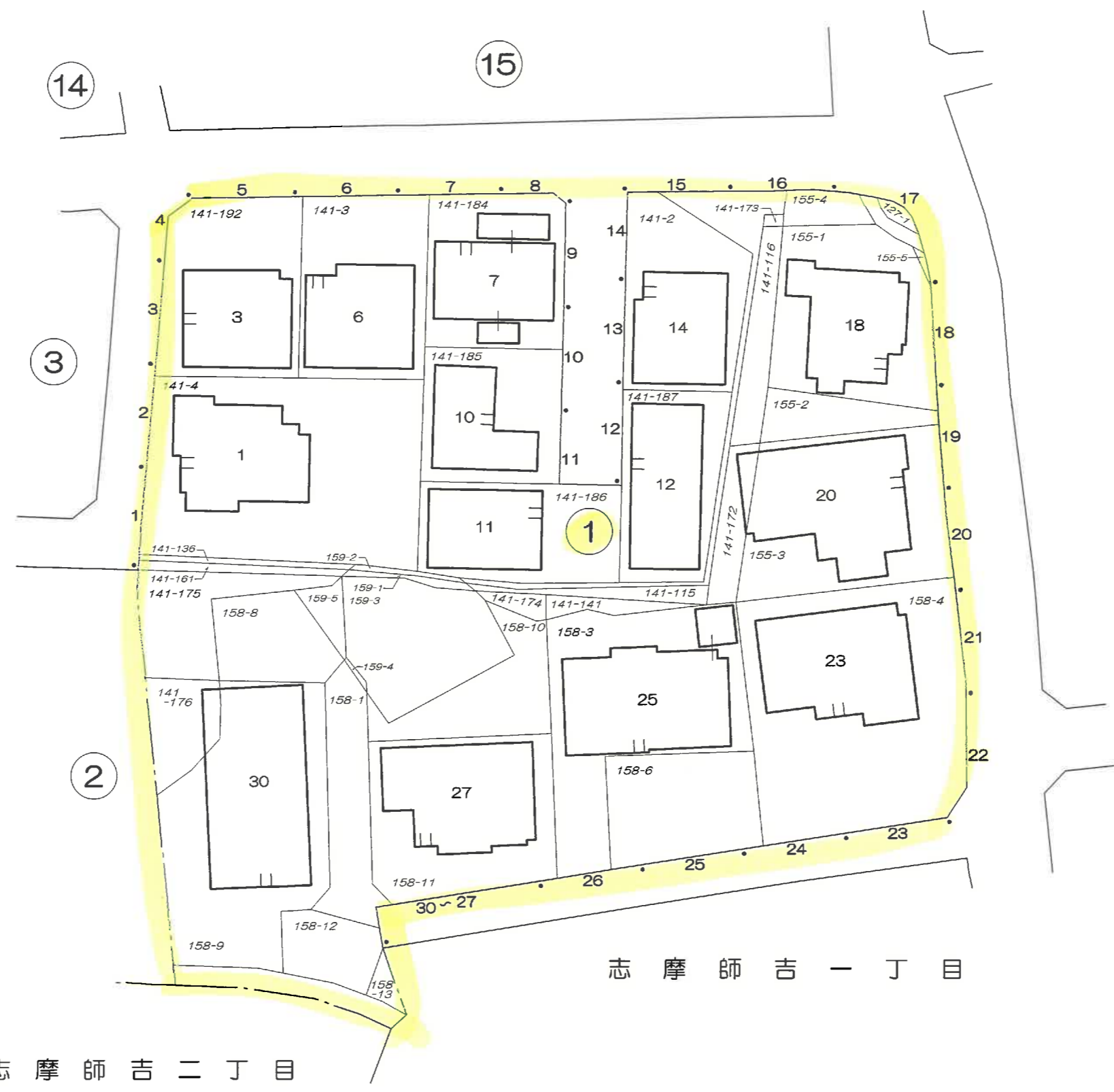
2

6

8

9

7

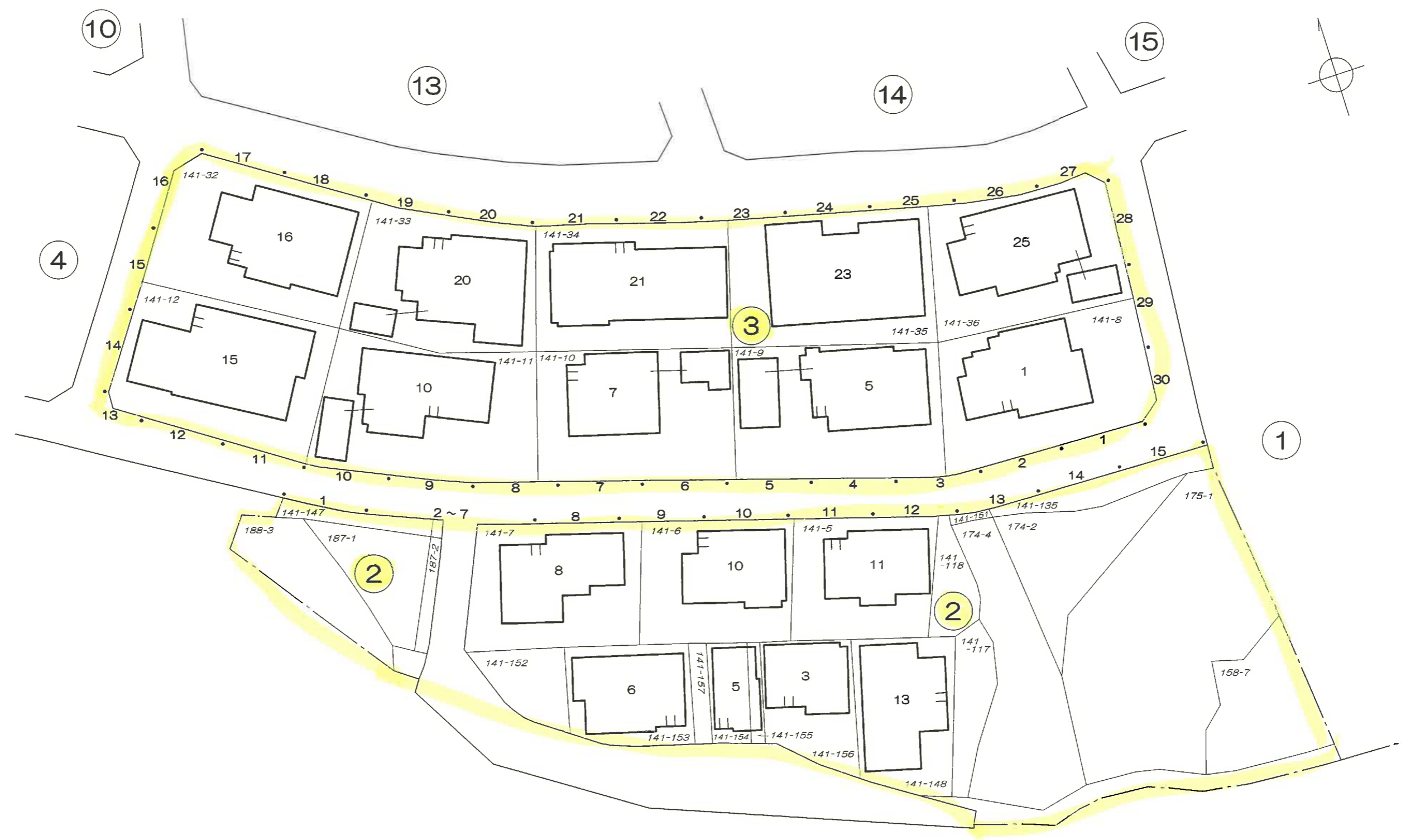


志摩師吉一丁目

志摩師吉一丁目

志摩師吉二丁目

この地番図は、住居表示用に公図を参考的に集成編纂したものであるが、地番及び境界等は、事務処理上の正当な資料として使用しないこと。



志 摩 師 吉 二 丁 目

この地番図は、住居表示用に公園を参考的に集成編集したものである為、地番及び境界等は、事務処理上の正当な資料として使用しないこと。



志摩師吉二丁目

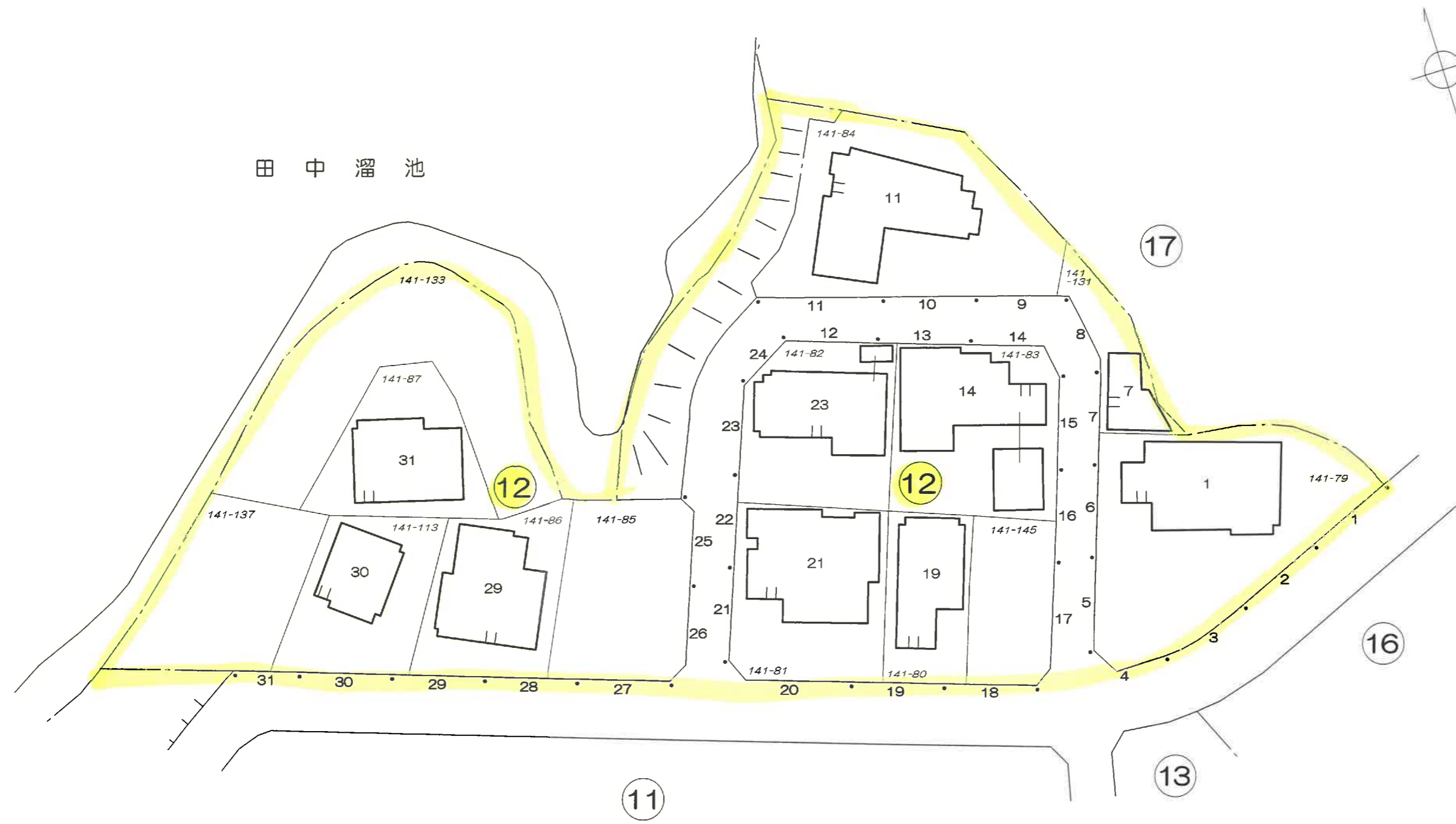
この地番図は、住居表示用に公園を参考的に集成編纂したものである為、地番及び境界等は、事務処理上の正当な資料として使用しないこと。



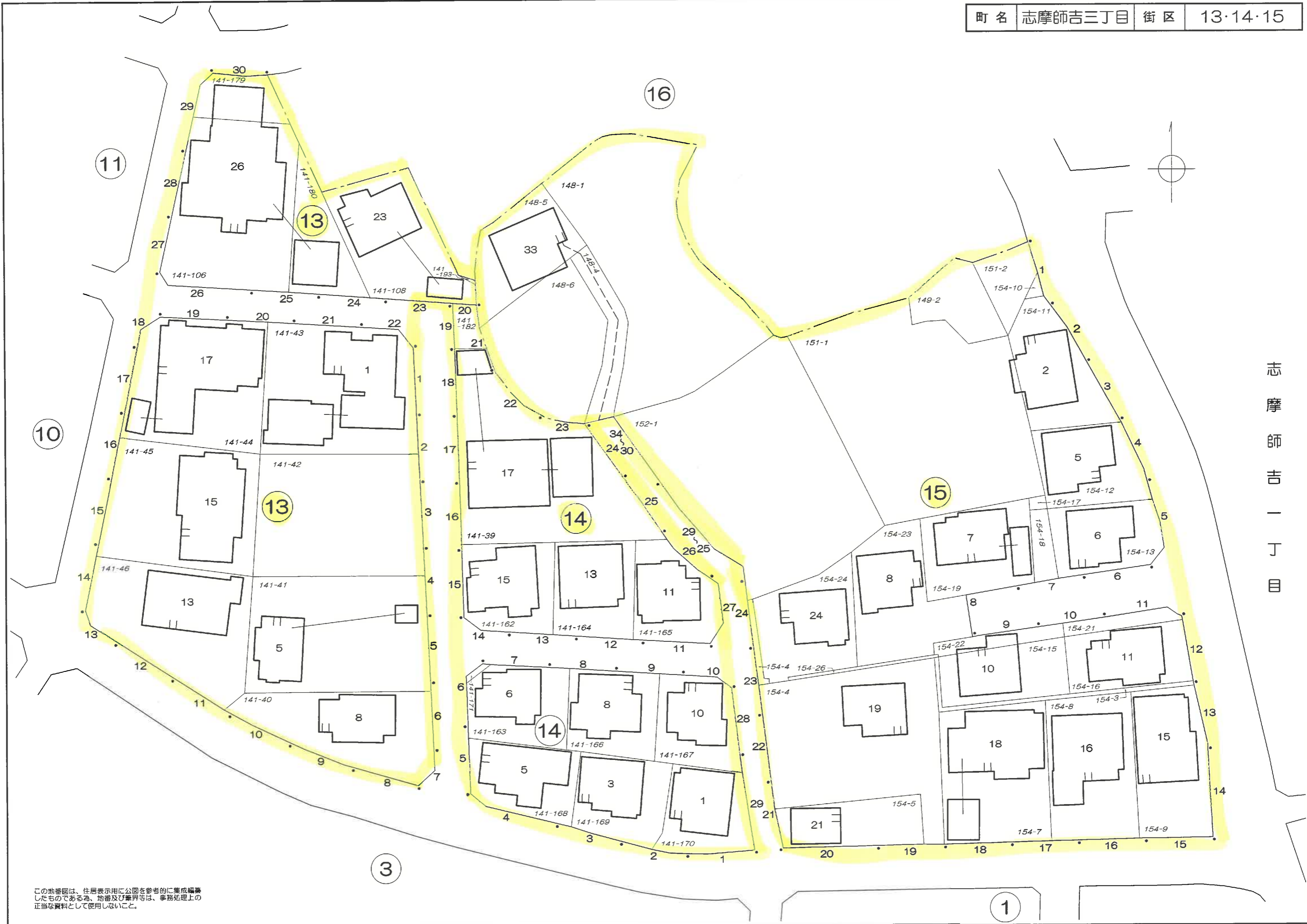
この地籍図は、住居表示用に公図を参考的に集成編纂したものである為、地番及び境界等は、事務処理上の正当な資料として使用しないこと。



この地番図は、住居表示用に公図を参考的に集成編纂したものである為、地番及び筆界等は、事務処理上の正当な資料として使用しないこと。



この地番図は、住居表示用に公園を参考的に集成編纂したものである為、地番及び境界等は、事務処理上の正当な資料として使用しないこと。



志摩師吉一丁目

この地番図は、住居表示用に公図を参考的に集成編集したものである為、地番及び境界等は、事務処理上の正当な資料として使用しないこと。



この地番図は、住居表示用に公園を参考的に集積編集したものである為、地番及び筆界等は、事務処理上の正当な資料として使用しないこと。

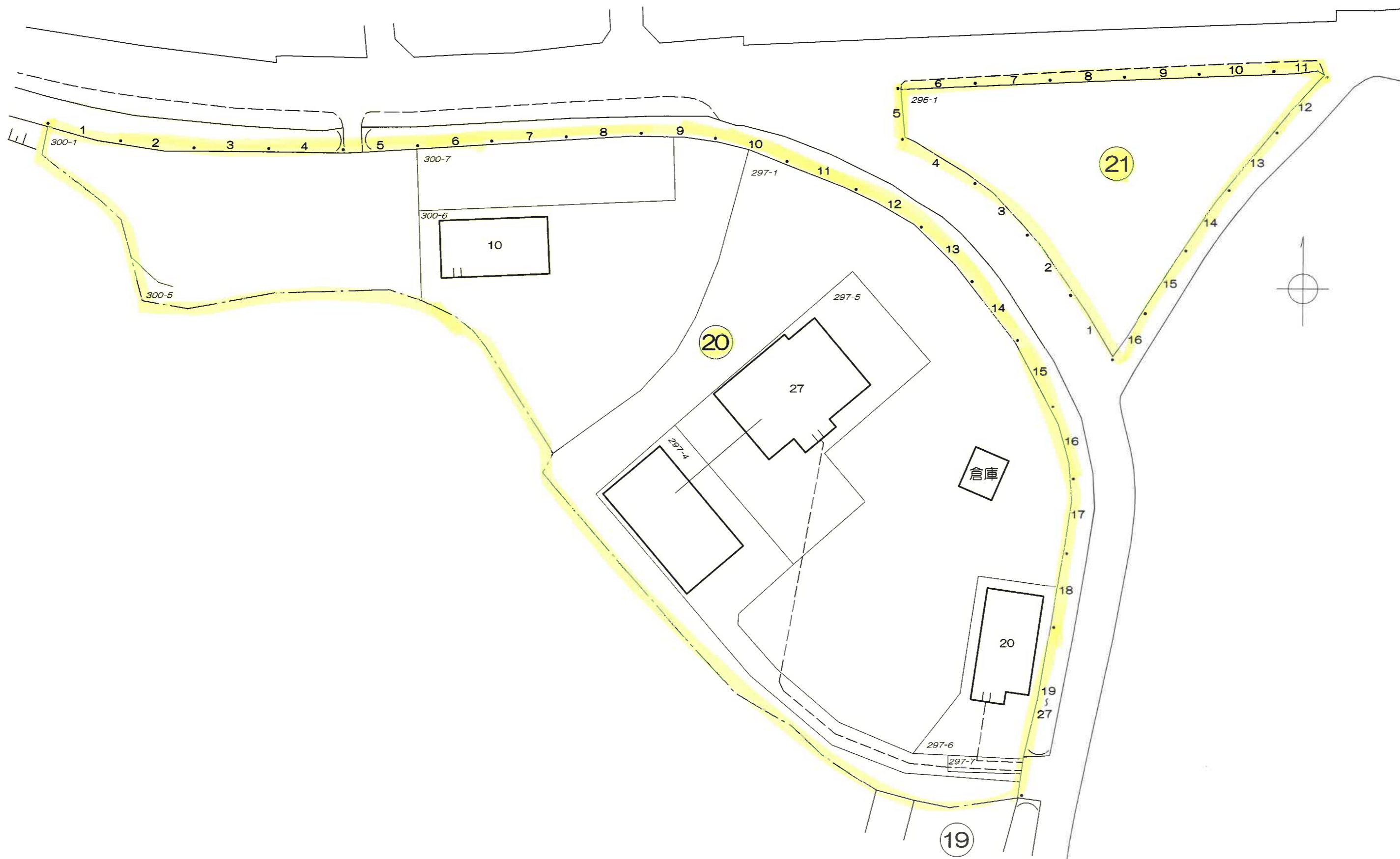
17街区のフロントページの一部は、区画で設定しています。



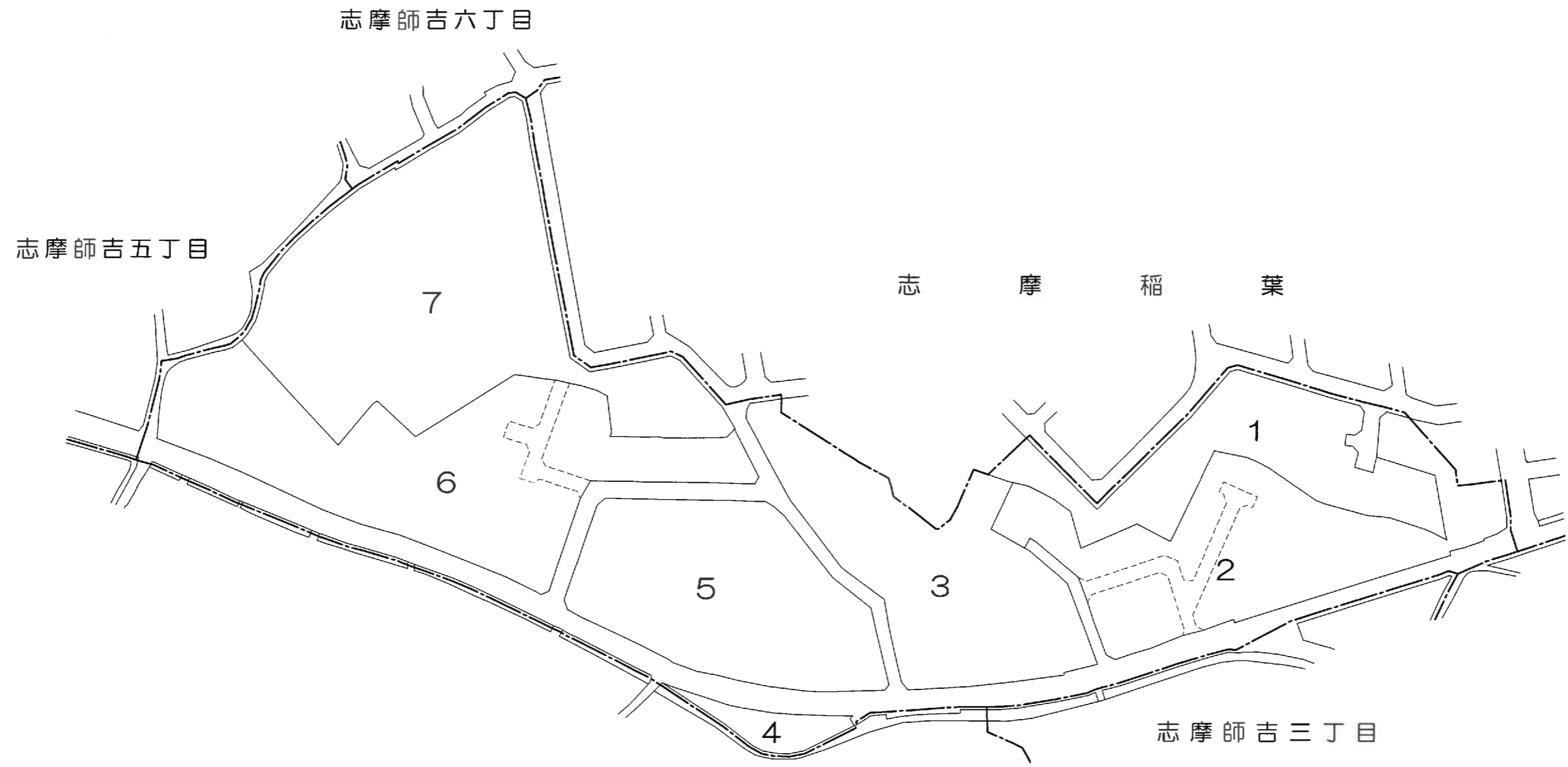
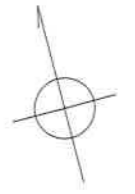
志摩師吉一丁目

この地番図は、住居表示用に公図を参考的に集成編纂したものである為、地番及び境界等は、事務処理上の正当な資料として使用しないこと。

志摩師吉四丁目

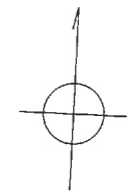


この地番図は、住居表示用に公図を参考的に集成編集したものである為、地番及び境界等は、事務処理上の正当な資料として使用しないこと。



志 摩 稻 葉

町名	志摩師吉四丁目	街区	1・2
----	---------	----	-----



この地籍図は、住居表示用に公園を参考に集成編集したものである為、地番及び境界等は、事務処理上の正当な資料として使用しないこと。

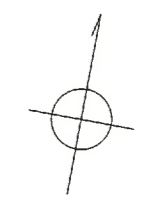
志 摩 師 吉 三 丁 目

町名 志摩師吉四丁目 街区 3・4・5

志摩稲葉



この地番図は、住居表示用に公図を参考的に集成編集したものである為、地番及び境界等は、事務処理上の正当な資料として使用しないこと。



この地番図は、住居表示用に公園を参考的に集成編纂したものである為、地番及び境界等は、事務処理上の正当な資料として使用しないこと。

町名	志摩師吉四丁目	街区	7
----	---------	----	---

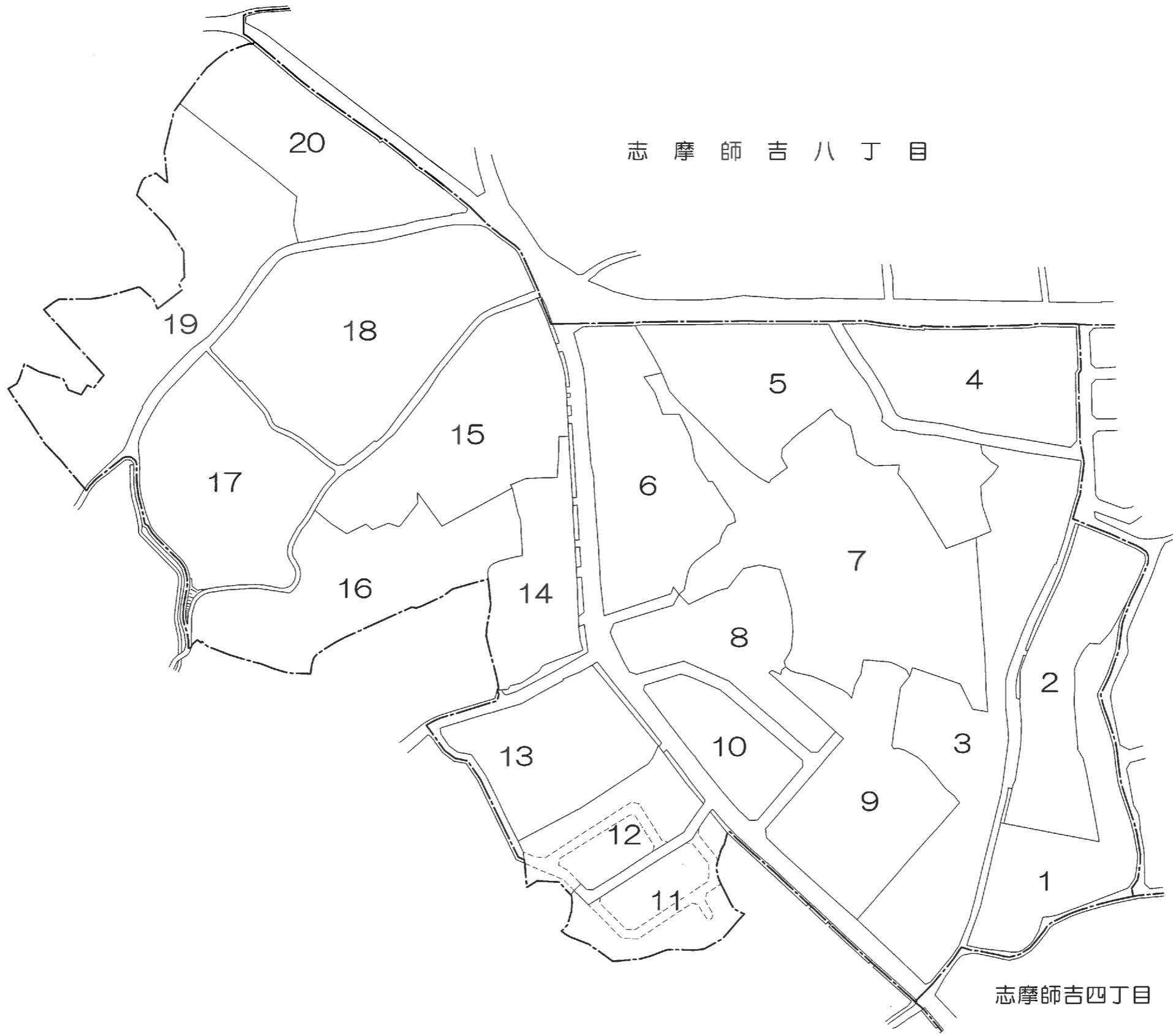
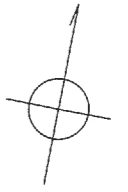
志摩師吉六丁目

志摩師吉五丁目

志摩稲葉



この地番図は、住居表示用に公図を参考的に集成編纂したものである為、地番及び筆界等は、事務処理上の正当な資料として使用しないこと。



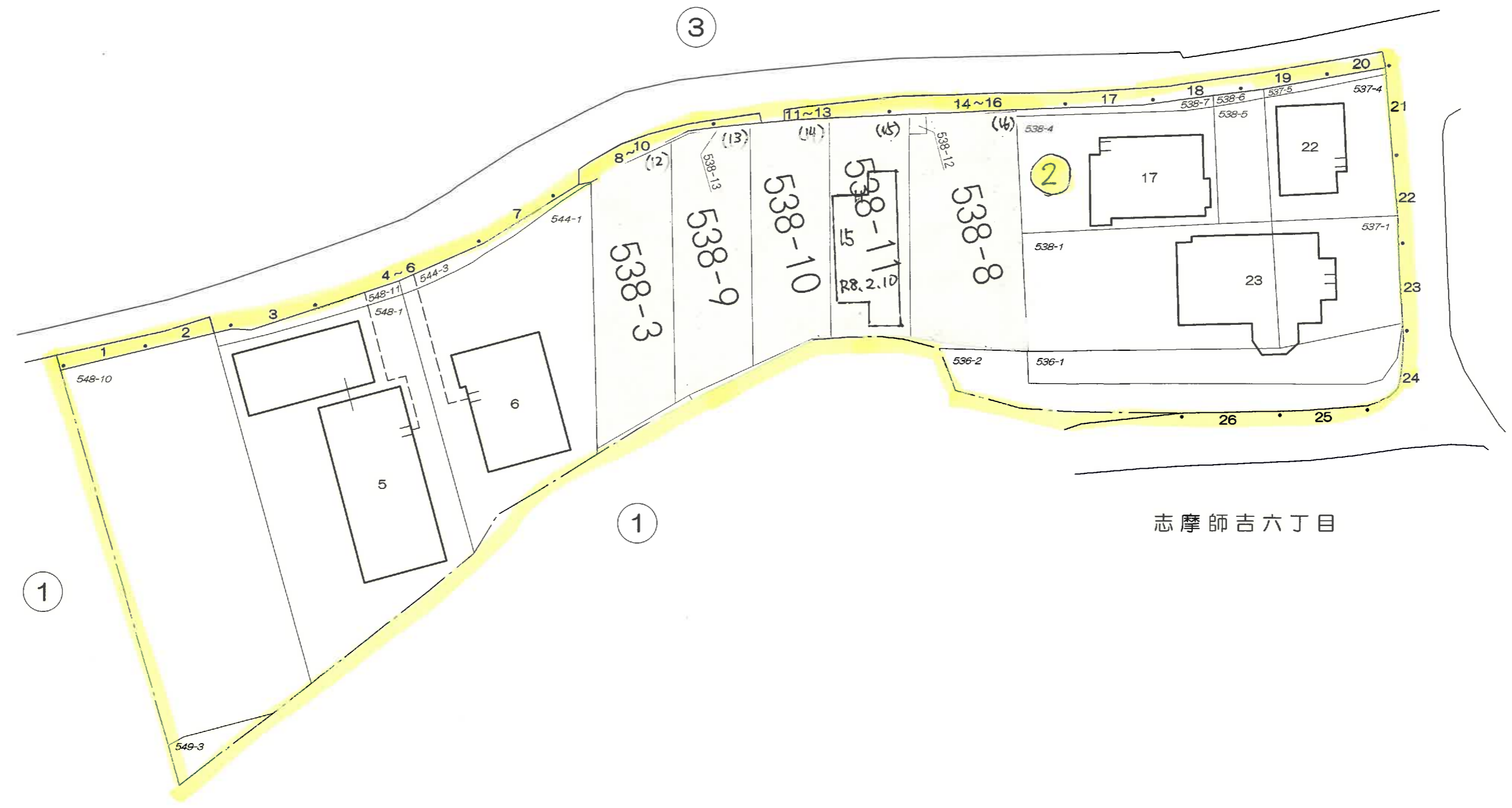
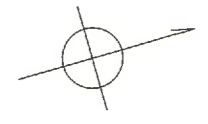
町名	志摩師吉五丁目	街区	1
----	---------	----	---



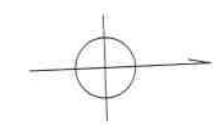
志摩師吉四丁目

志摩師吉六丁目

この地番図は、住居表示用に公園を参考的に集成編纂したものである為、地番及び境界等は、事務処理上の正当な資料として使用しないこと。

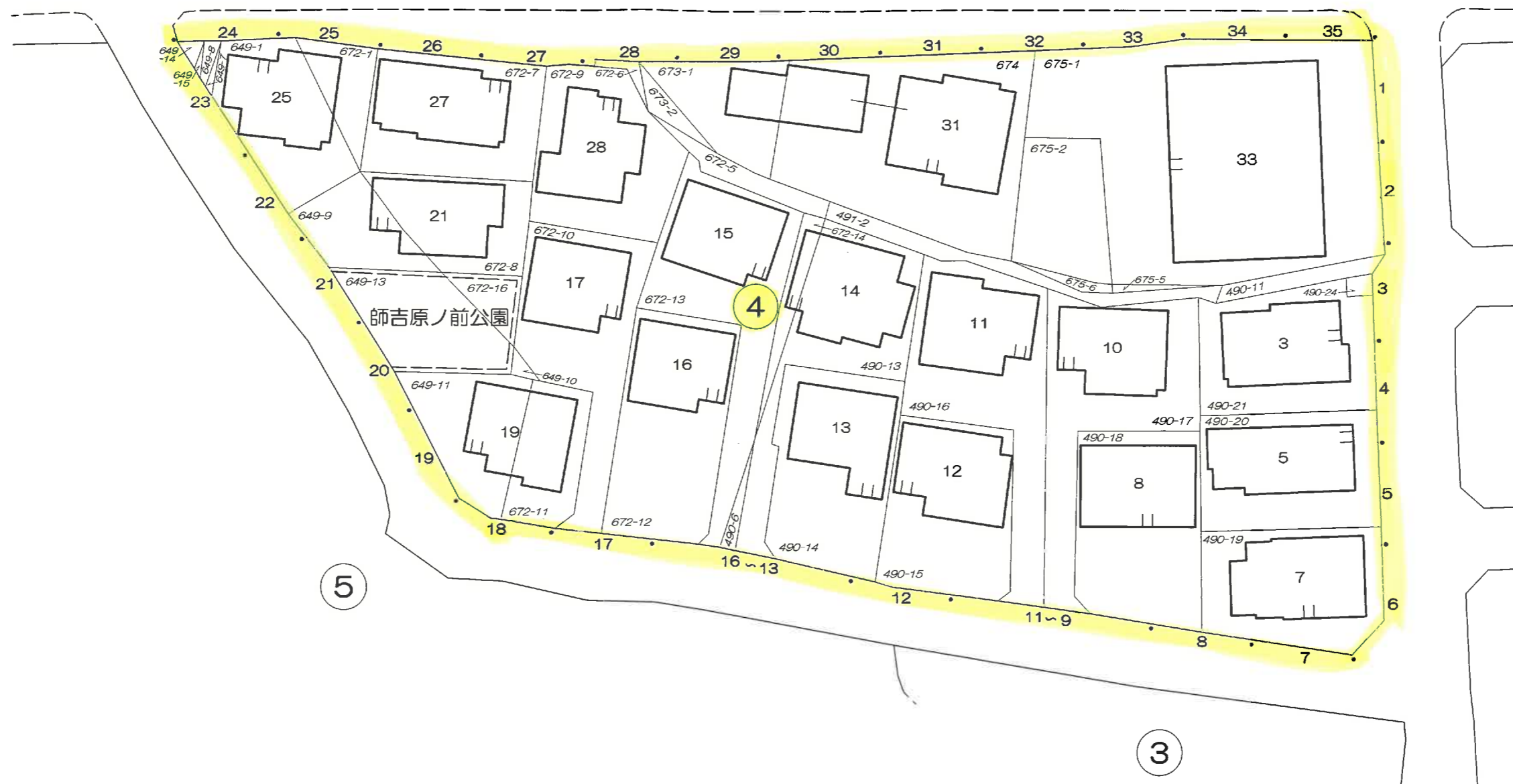
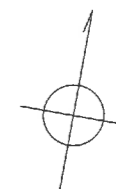


この地番図は、住居表示用に公図を参考的に集成編纂したものである為、地番及び筆界等は、事務処理上の正当な資料として使用しないこと。



この地番図は、住居表示用に公図を参考的に集成編纂したものである為、地番及び境界等は、事務処理上の正当な資料として使用しないこと。

志摩師吉八丁目

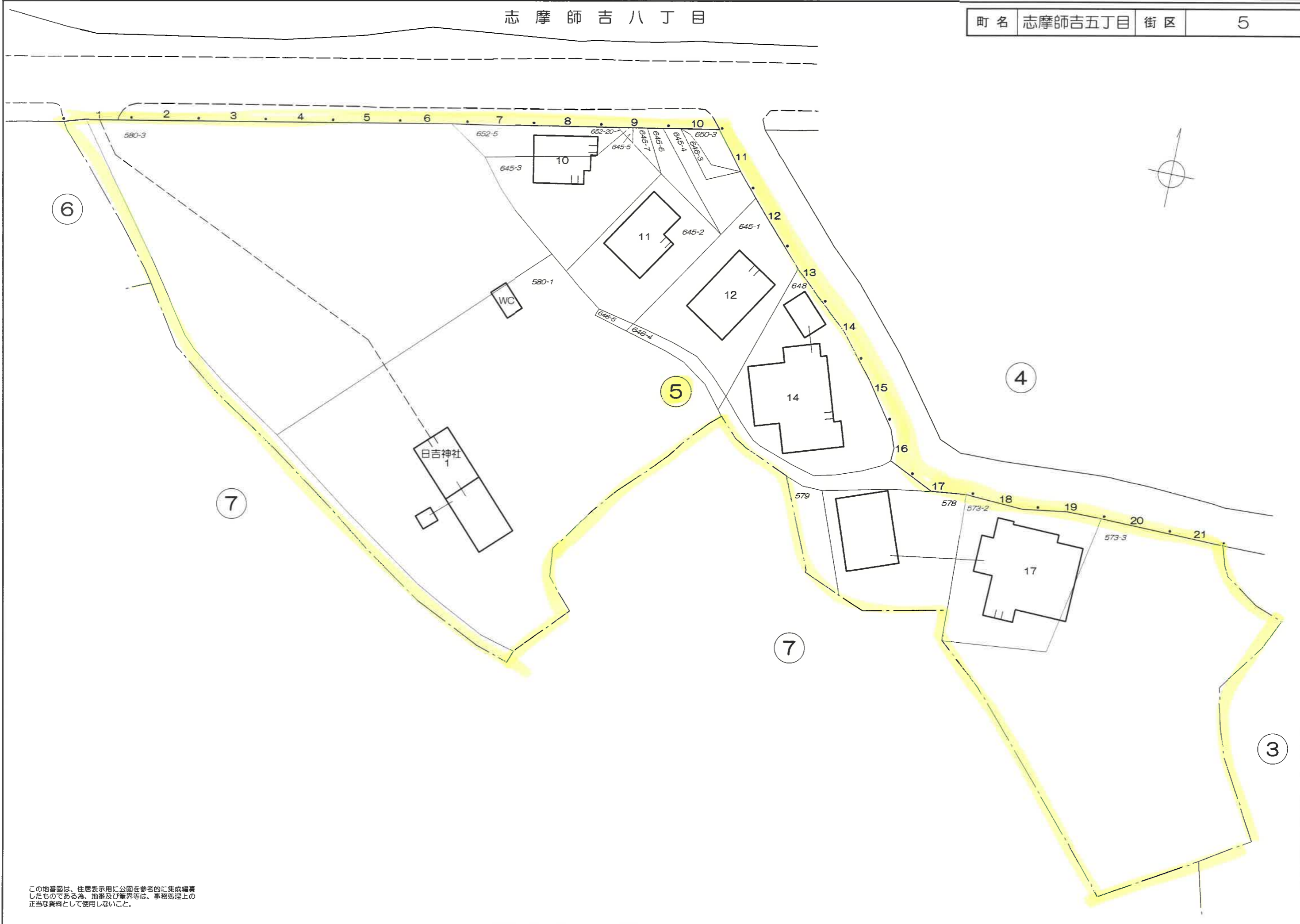


志摩師吉六丁目

この地番図は、住居表示用に公園を参考的に集成編纂したものである為、地番及び境界等は、事務処理上の正当な資料として使用しないこと。

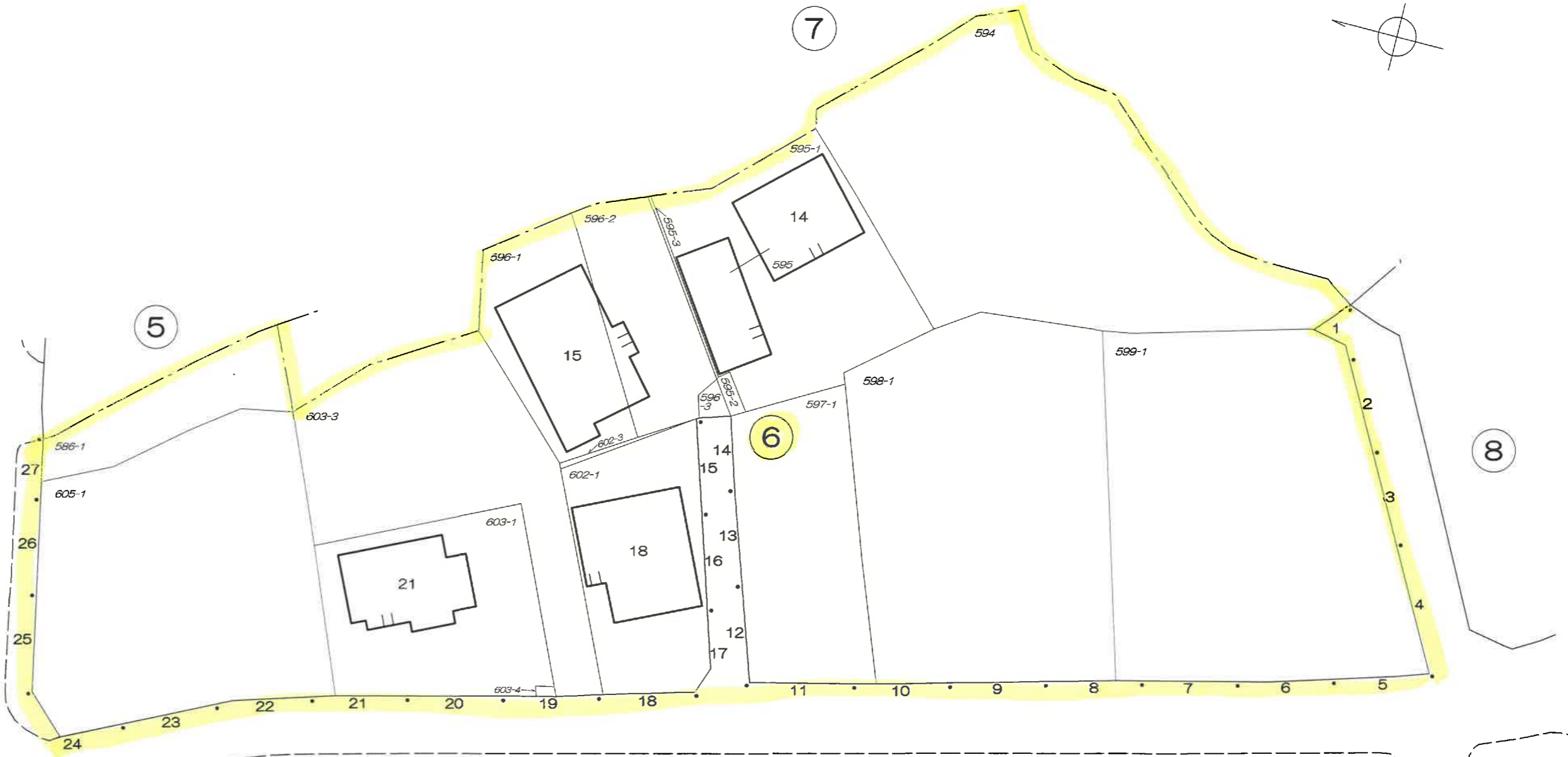
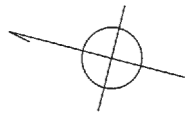
志摩師吉八丁目

町名	志摩師吉五丁目	街区	5
----	---------	----	---



この地番図は、住居表示用に公園を参考的に集成編纂したものである為、地番及び境界等は、事務処理上の正当な資料として使用しないこと。

志摩師吉八丁目

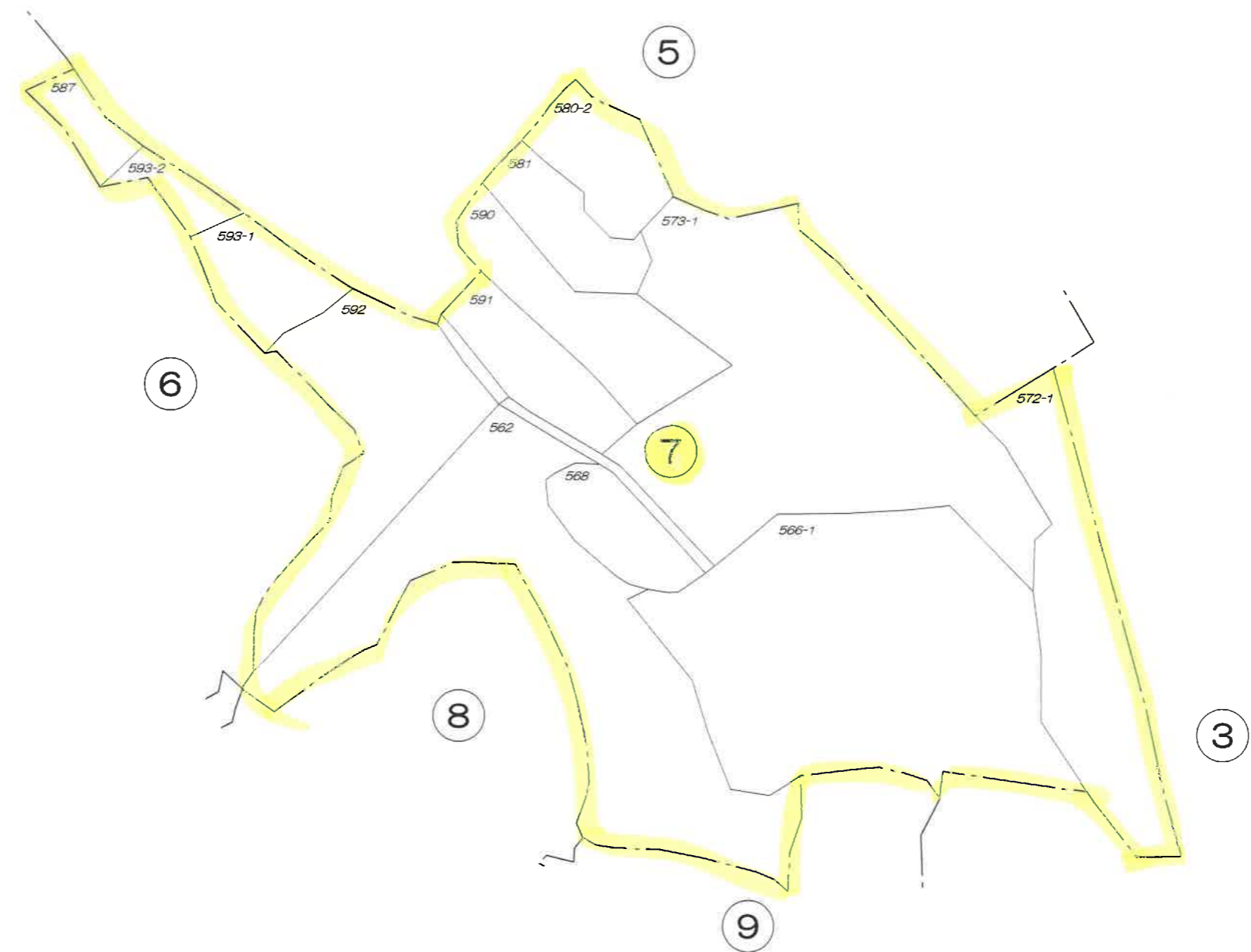
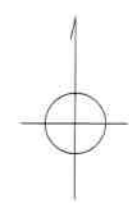


師吉川

15

14

この地番図は、住居表示用に公図を参考的に集成編纂したものである為、地番及び界等は、事務処理上の正当な資料として使用しないこと。



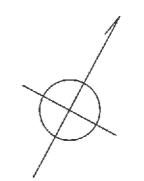
この地番図は、住居表示用に公図を参考的に集成編纂したものである為、地番及び境界等は、事務処理上の正当な資料として使用しないこと。



この地番図は、住居表示用に公図を参考的に集成編纂したものである為、地番及び境界等は、事務処理上の正当な資料として使用しないこと。



この地番図は、住居表示用に公図を参考的に集成編集したものである為、地番及び境界等は、事務処理上の正当な資料として使用しないこと。



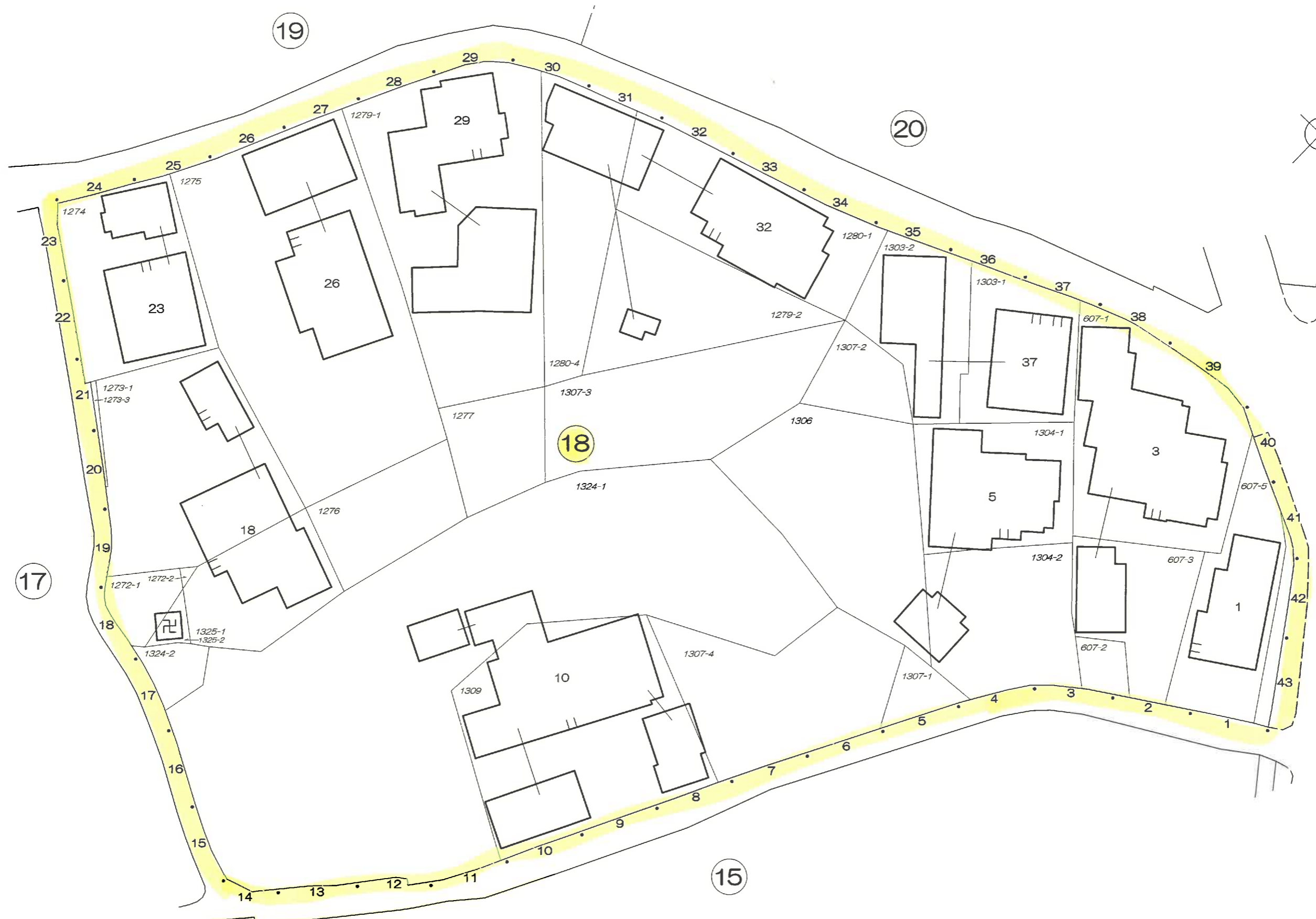
この地番図は、住居表示用に公図を参考的に集成編集したものである為、地番及び境界等は、事務処理上の正当な資料として使用しないこと。



この地番図は、住居表示用に公図を参考的に集成編纂したものである為、地番及び筆界等は、事務処理上の正当な資料として使用しないこと。

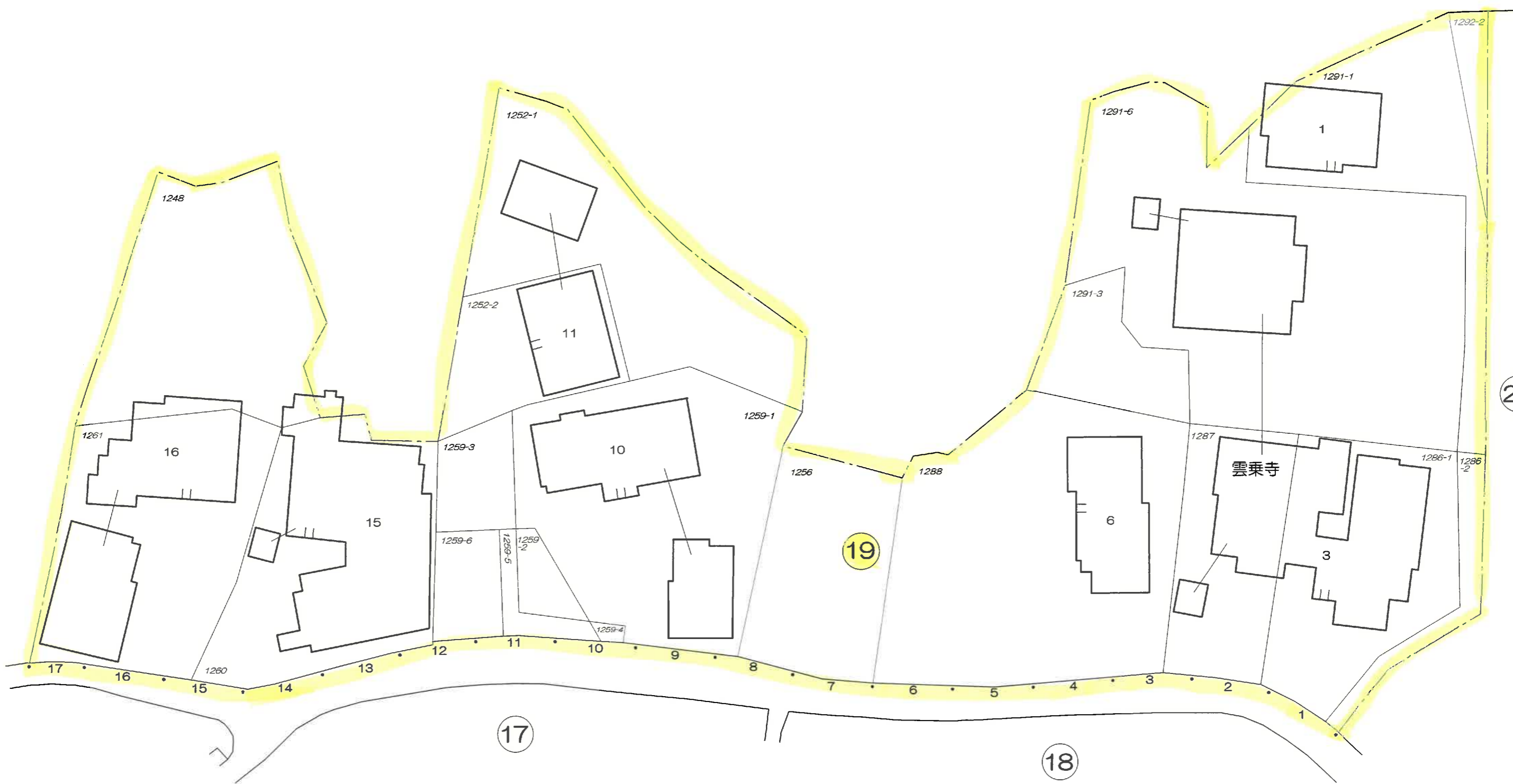
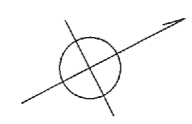


この地番図は、住居表示用に公図を参考的に集成編纂したものである為、地番及び境界等は、事務処理上の正当な資料として使用しないこと。



志摩師吉八丁目

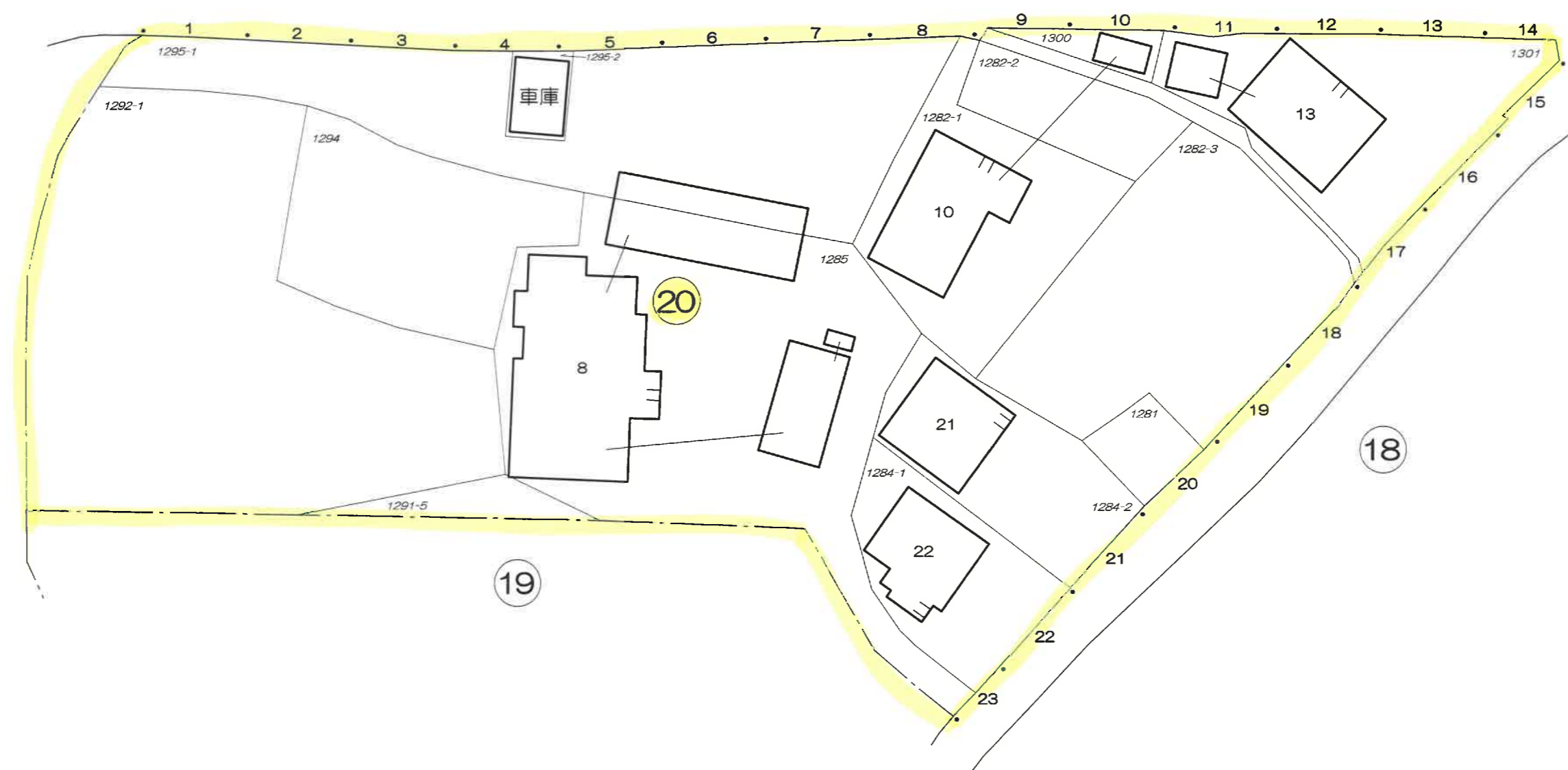
この地番図は、住居表示用に公図を参考的に集成編纂したものである為、地番及び境界等は、事務処理上の正当な資料として使用しないこと。



この地番図は、住居表示用に公図を参考的に集成編纂したものである為、地番及び境界等は、事務処理上の正当な資料として使用しないこと。

町名	志摩師吉五丁目	街区	20
----	---------	----	----

志摩師吉八丁目



この地番図は、住居表示用に公図を参考的に集成編纂したものである為、地番及び境界等は、事務処理上の正当な資料として使用しないこと。

志摩師吉七丁目



志摩師吉八丁目

志摩師吉五丁目

志摩師吉四丁目

志摩稲葉

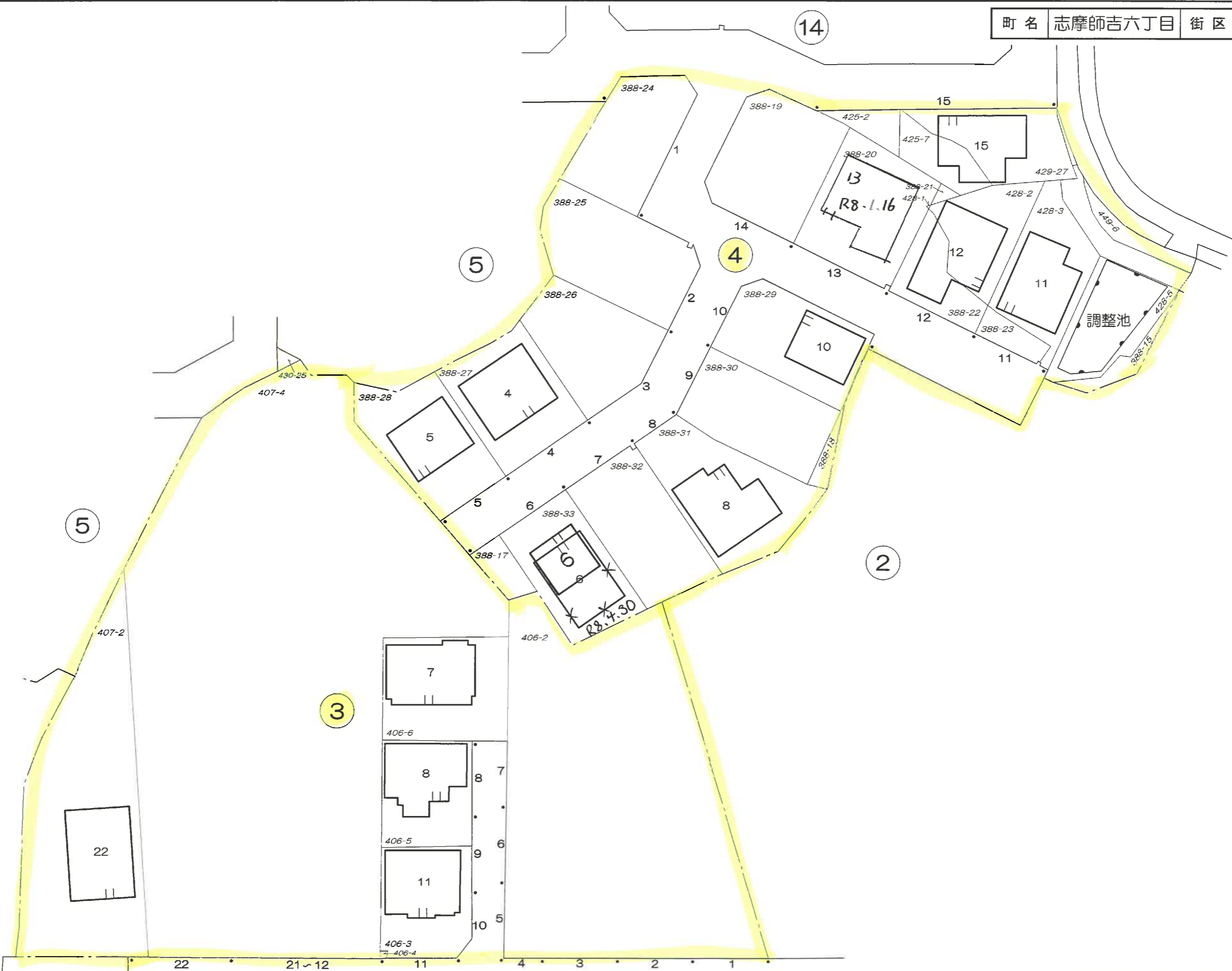




志 摩 稻 葉

この地番図は、住居表示用に公図を参考的に集成編纂したものである為、地番及び境界等は、事務処理上の正当な資料として使用しないこと。

町名 志摩師吉六丁目 街区 3・4



4街区のフロントページは、
区画に合わせて設定しています。

この地番図は、住居表示用に公図を参考的に集成編纂したものである為、地番及び境界等は、事務処理上の正当な資料として使用しないこと。



この地番図は、住居表示用に公園を参考的に集成編集したものである為、地番及び境界等は、事務処理上の正当な資料として使用しないこと。

5街区のフロントページの一部は、区画に合わせて設定しています。

町名 志摩師吉六丁目 街区 6・7



この地番区は、住居表示用に公園を参考的に集成編纂したものである為、地番及び境界等は、事務処理上の正当な資料として使用しないこと。

志摩師吉四丁目

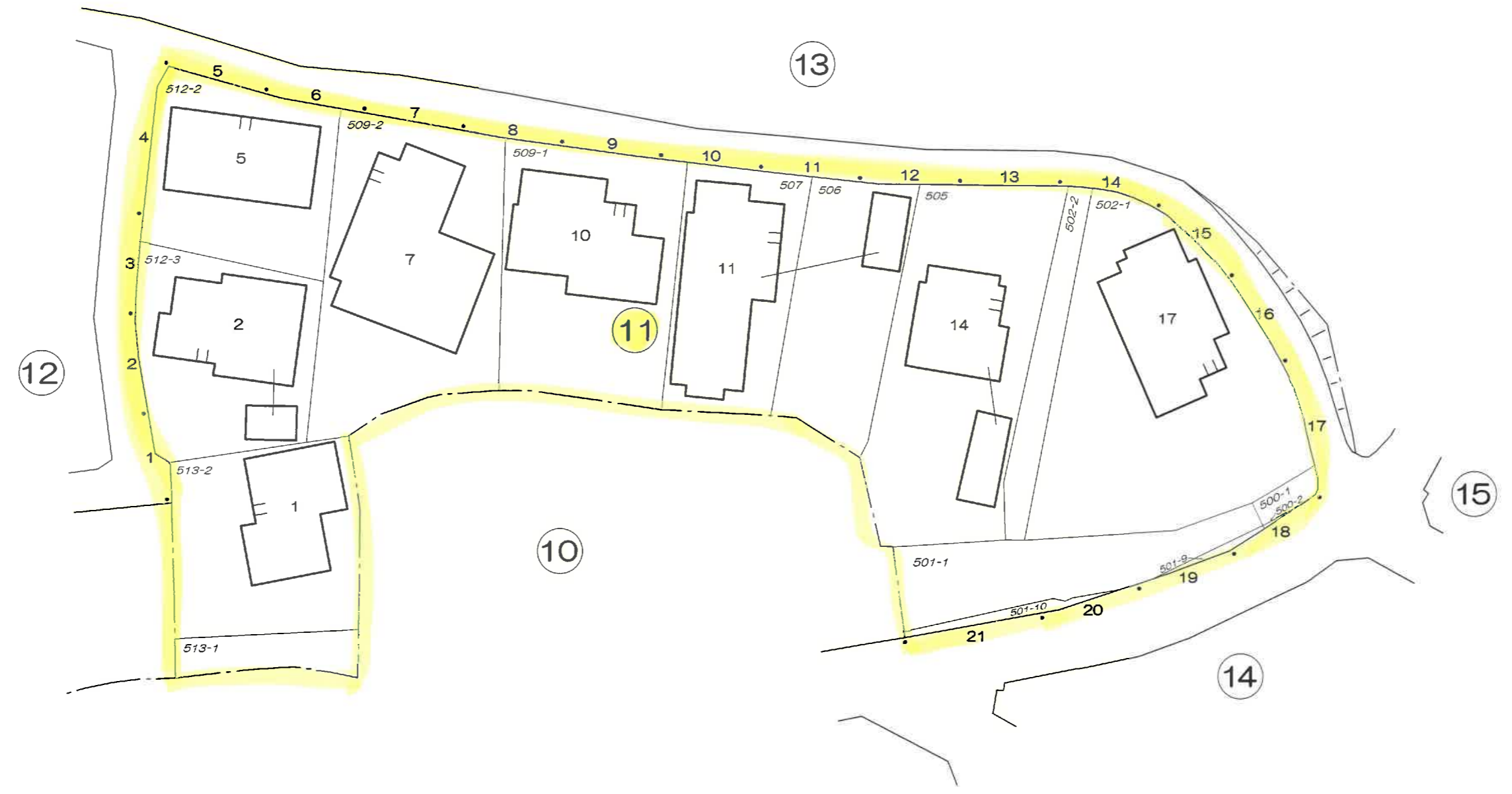
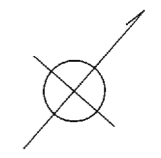


志摩師吉四丁目

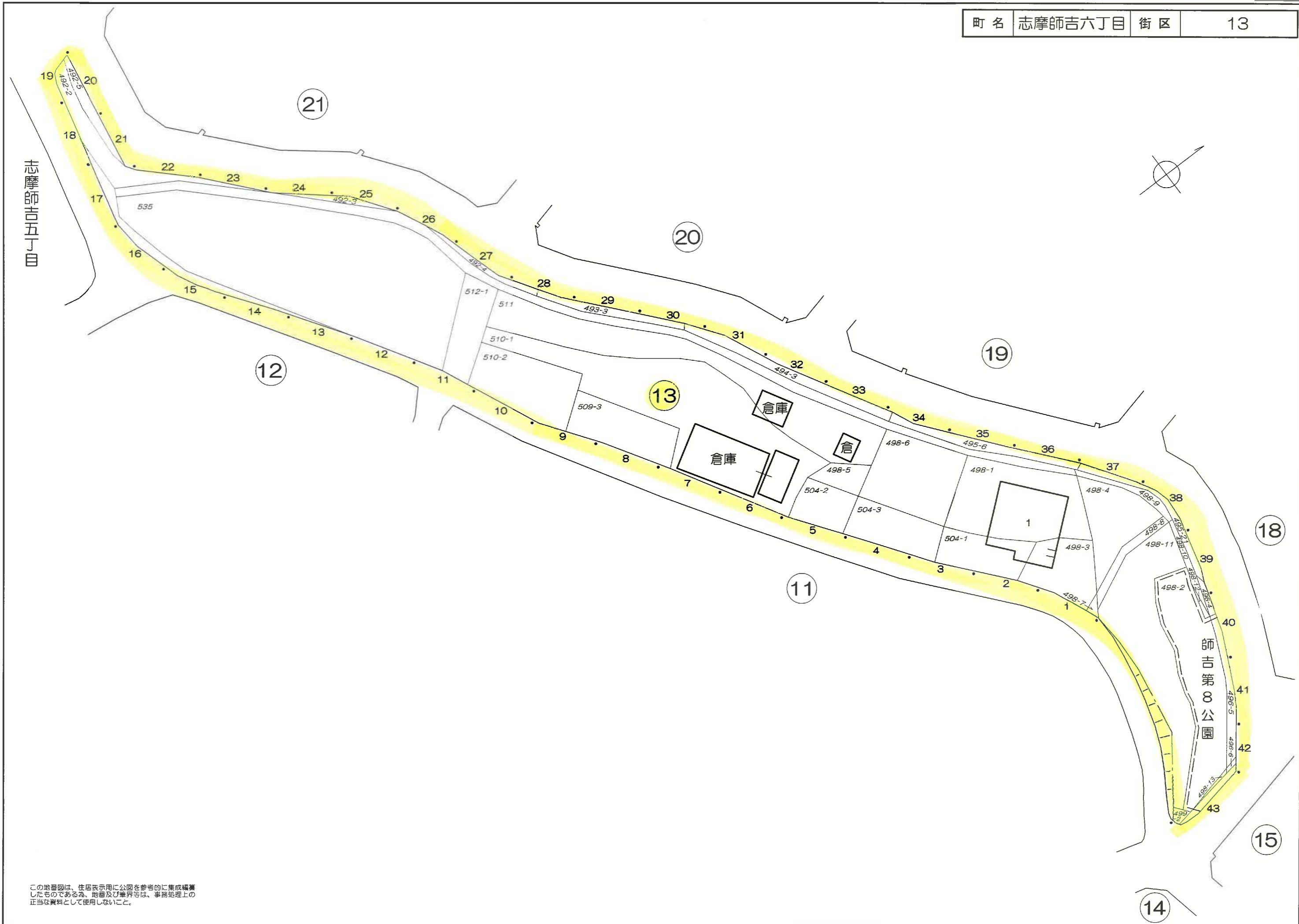
この地番図は、住居表示用に公園を参考的に集成編纂したものである為、地番及び境界等は、事務処理上の正当な資料として使用しないこと。



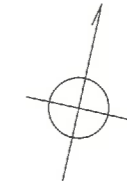
この地番図は、住居表示用に公図を参考的に集成編纂したものである為、地番及び境界等は、事務処理上の正当な資料として使用しないこと。



この地番図は、住居表示用に公図を参考的に集成編纂したものである為、地番及び筆界等は、事務処理上の正当な資料として使用しないこと。



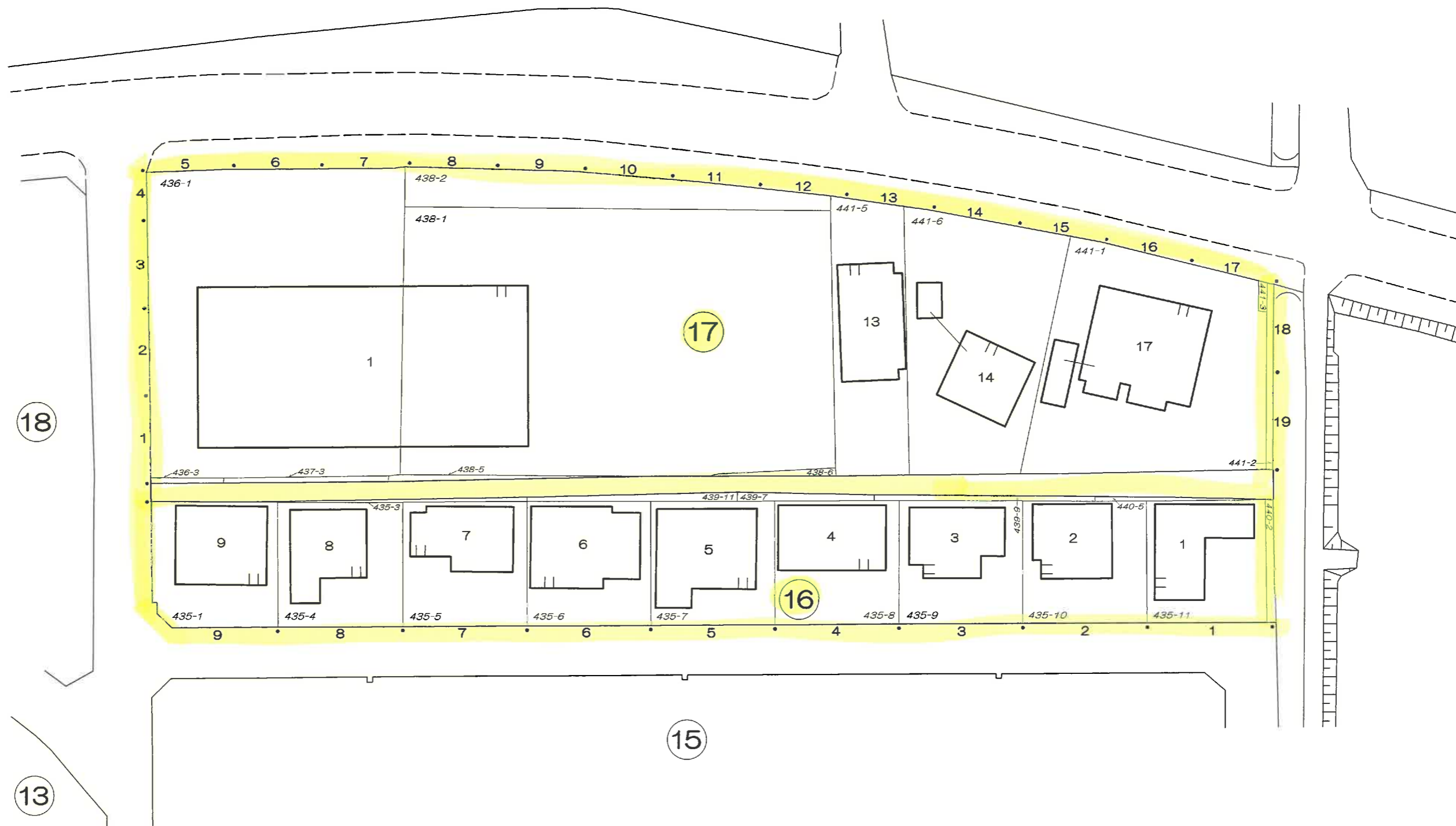
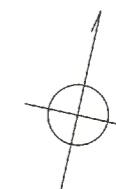
この地番図は、住居表示用に公園を参考的に集成編纂したものである為、地番及び境界等は、事務処理上の正当な資料として使用しないこと。



この地番図は、住居表示用に公図を参考的に集成編纂したものである為、地番及び境界等は、事務処理上の正当な資料として使用しないこと。

14,15街区のフロントページは、区画に合わせて設定しています。

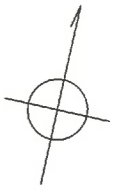
志摩師吉七丁目



この地番図は、住居表示用に公図を参考的に集成編纂したものである為、地番及び筆界等は、事務処理上の正当な資料として使用しないこと。

16街区のフロントページは、区画に合わせて設定しています。

志摩師吉七丁目



この地籍図は、住居表示用に公開を参考に作成編集したものである為、地番及び界線等は、申請範囲上の正当な資料として使用しないこと。

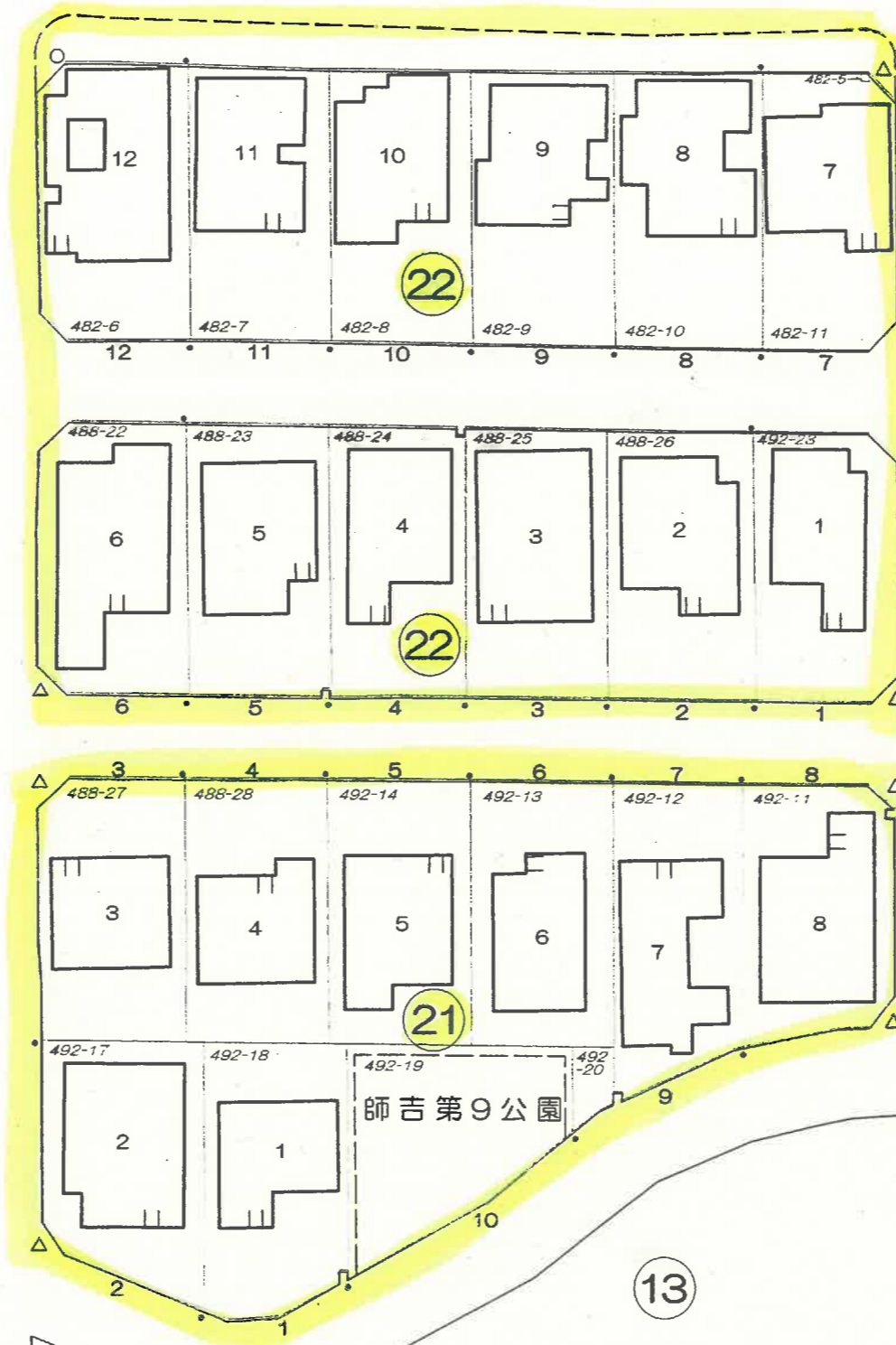
18,19,20街区のフロンテージは、区画に合わせて設定しています。

志摩師吉八丁目

志摩師吉七丁目



志摩師吉五丁目

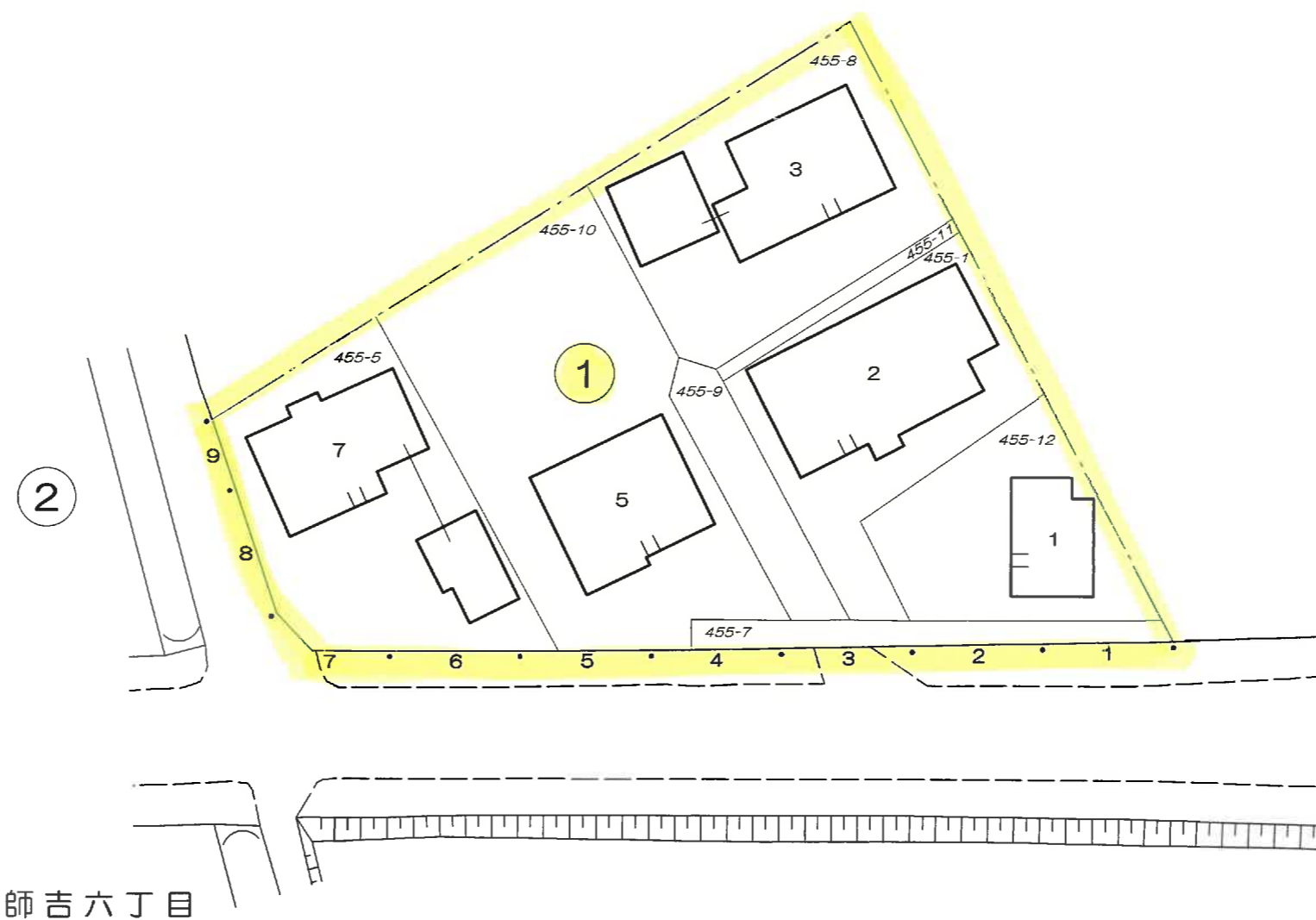


この地籍図は、住居表示元に公図を参考的に集成編纂したものである。地物及び境界等は、平面図理上の正当な資料として使用しないこと。

21,22街区のフロンテージは、区画に合わせて設定しています。



町名	志摩師吉七丁目	街区	1
----	---------	----	---

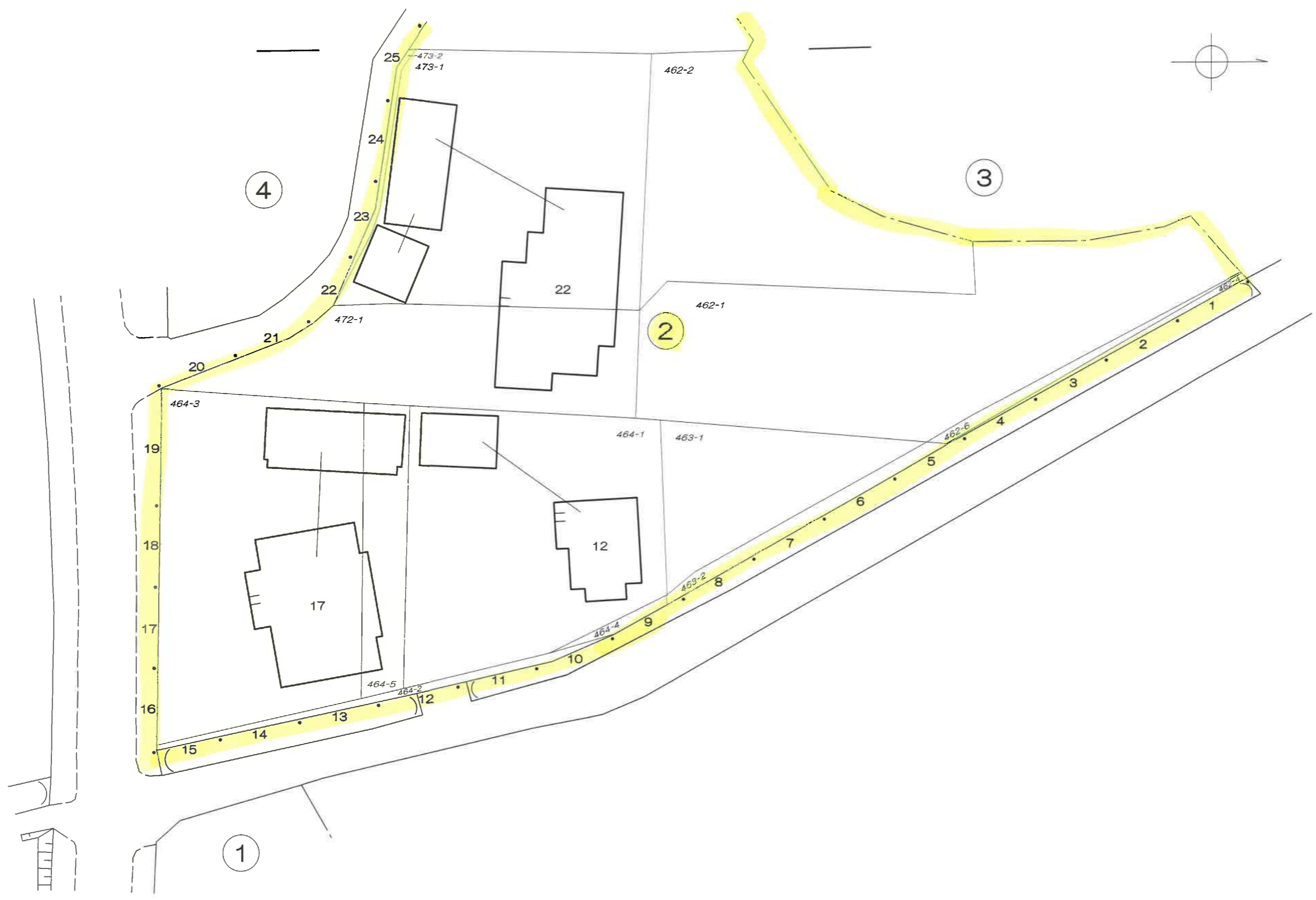


志摩師吉六丁目

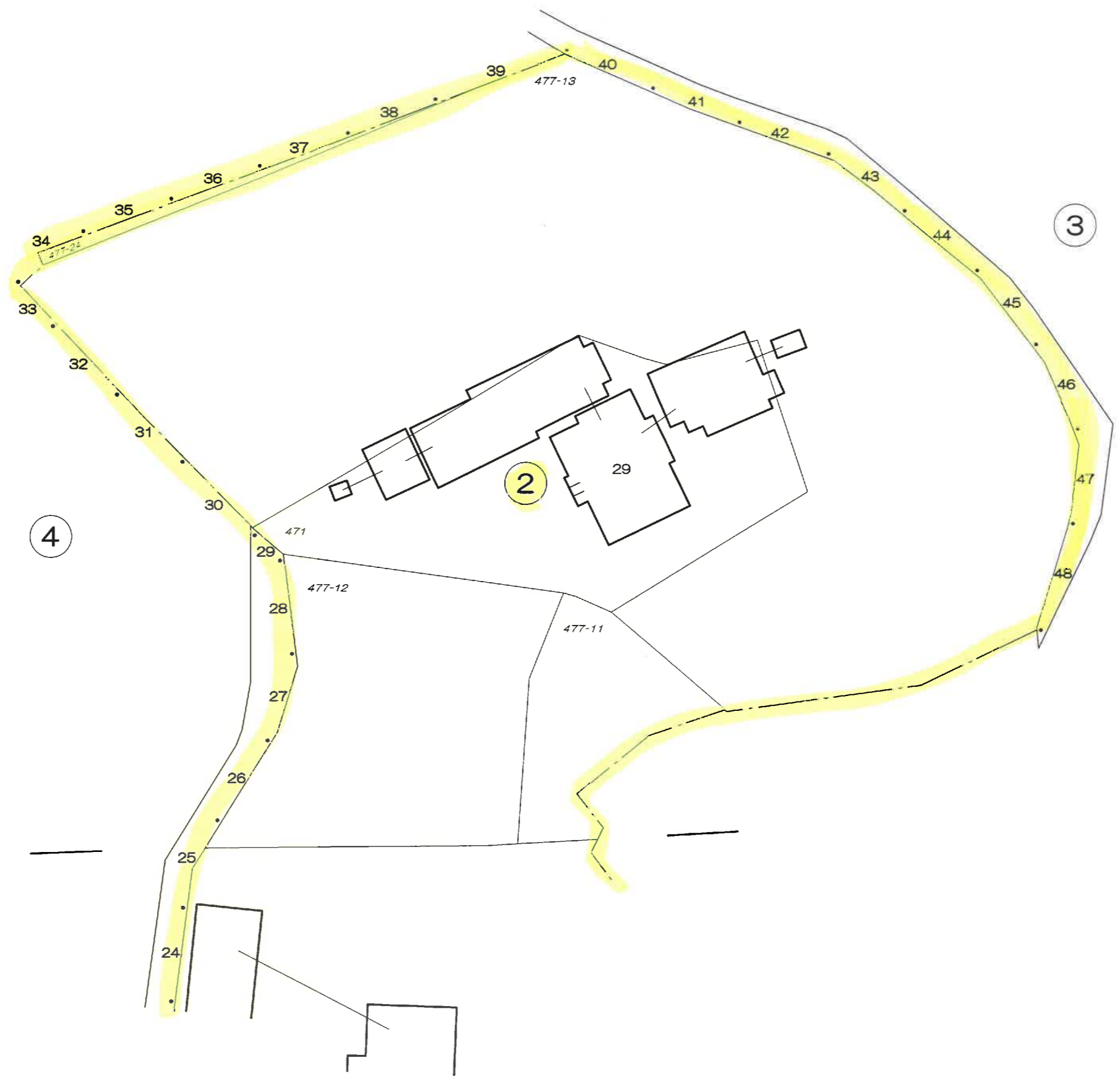
この地番図は、住居表示用に公図を参考的に集成編集したものである為、地番及び境界等は、事務処理上の正当な資料として使用しないこと。

↑
2-29の建物あり

志摩師吉六丁目

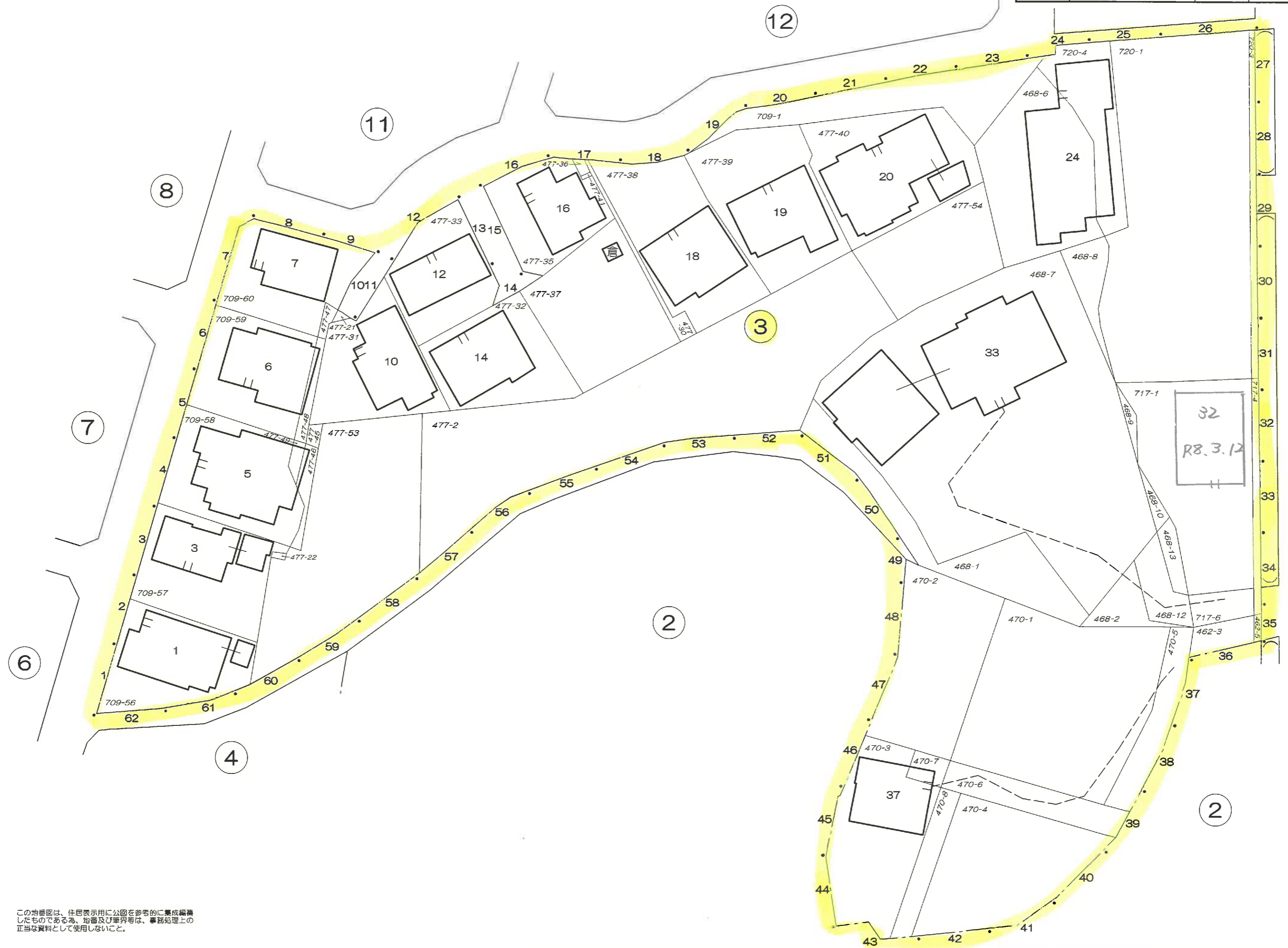


この地番図は、住居表示用に公図を参考的に集成編集したものである為、地番及び筆界等は、事務処理上の正当な資料として使用しないこと。

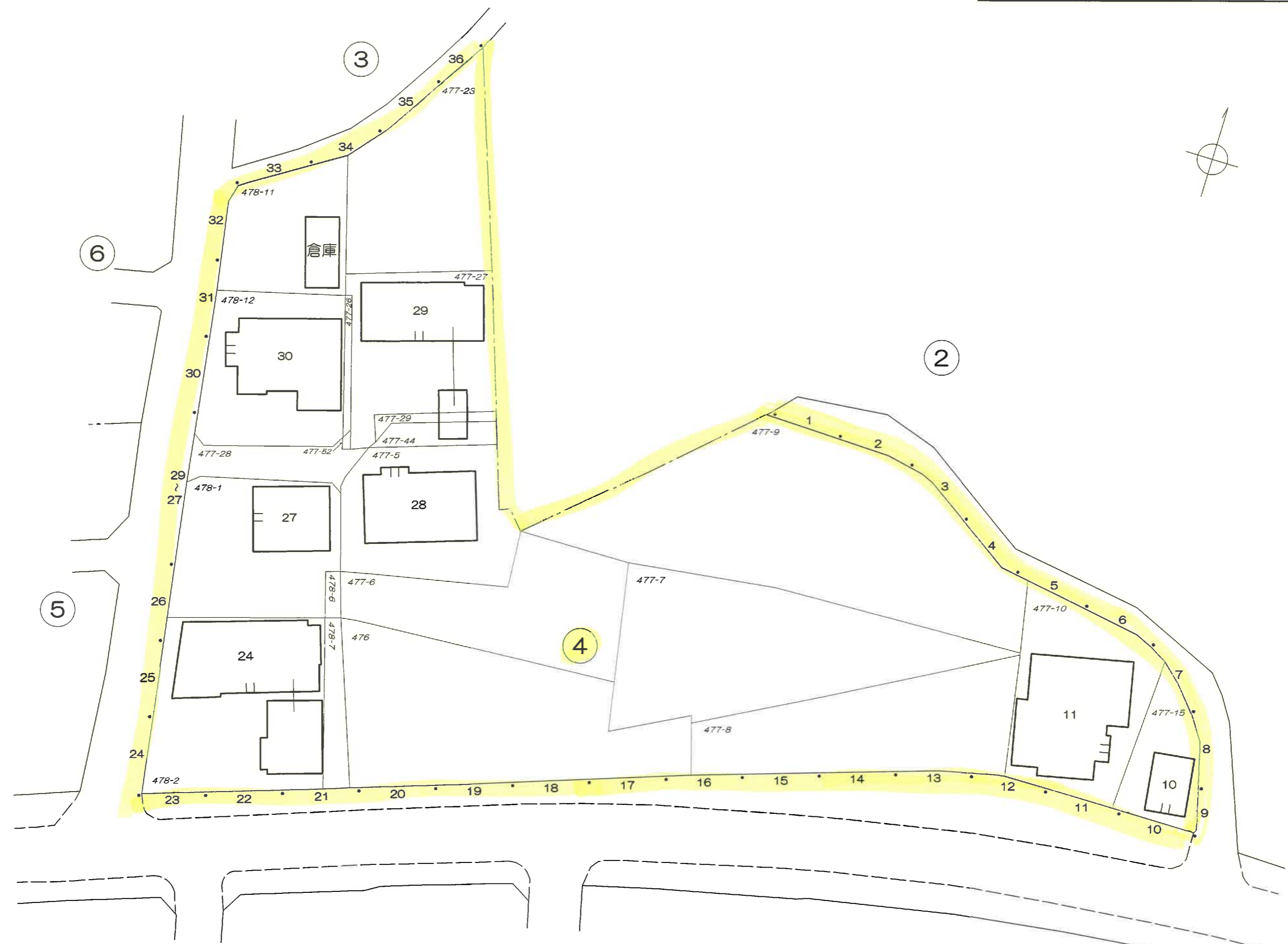


この地番図は、住所表示用に公図を参考的に集成編纂したものである為、地番及び境界等は、事務処理上の正当な資料として使用しないこと。

町名 志摩師吉七丁目 街区 3



この地番図は、住居表示用に公図を参考的に集成編纂したものである為、地番及び境界等は、事務処理上の正当な資料として使用しないこと。



志摩師吉六丁目

この地番図は、住居表示用に公図を参考的に集成編集したものである為、地番及び境界等は、事務処理上の正当な資料として使用しないこと。

町名 志摩師吉七丁目 街区 5・6

志摩師吉八丁目

7

3

4



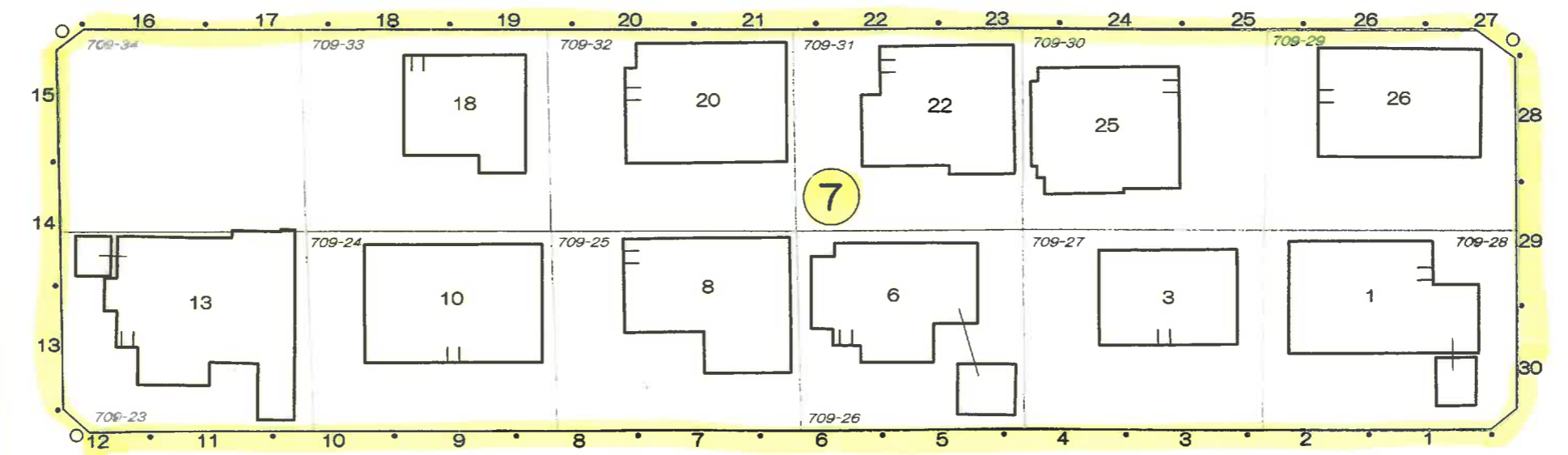
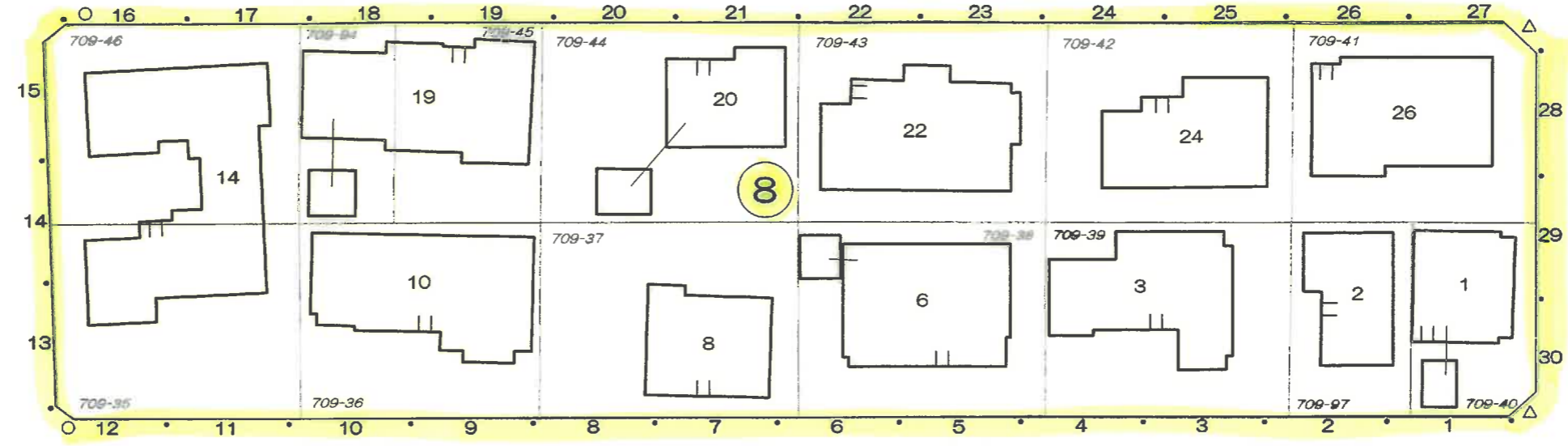
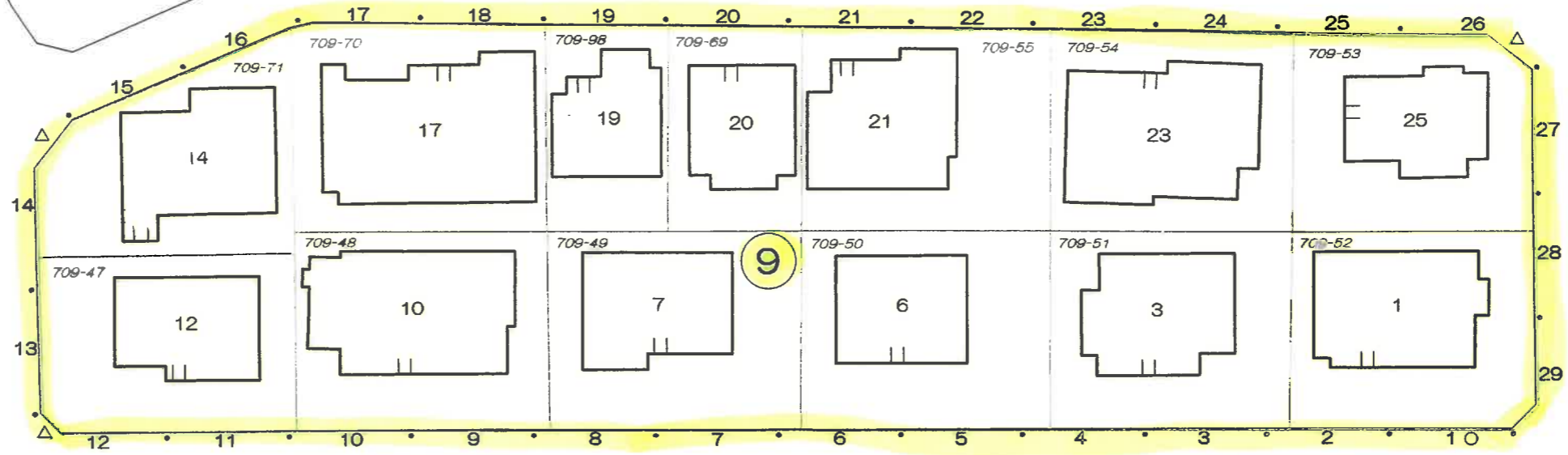
この地番図は、住居表示用に公図を参考的に集成編集したものである為、地番及び境界等は、事務処理上の正当な資料として使用しないこと。

志摩師吉六丁目

町名 志摩師吉七丁目 街区 7・8・9

16

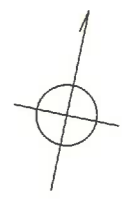
10



11

3

志摩師吉八丁目



6

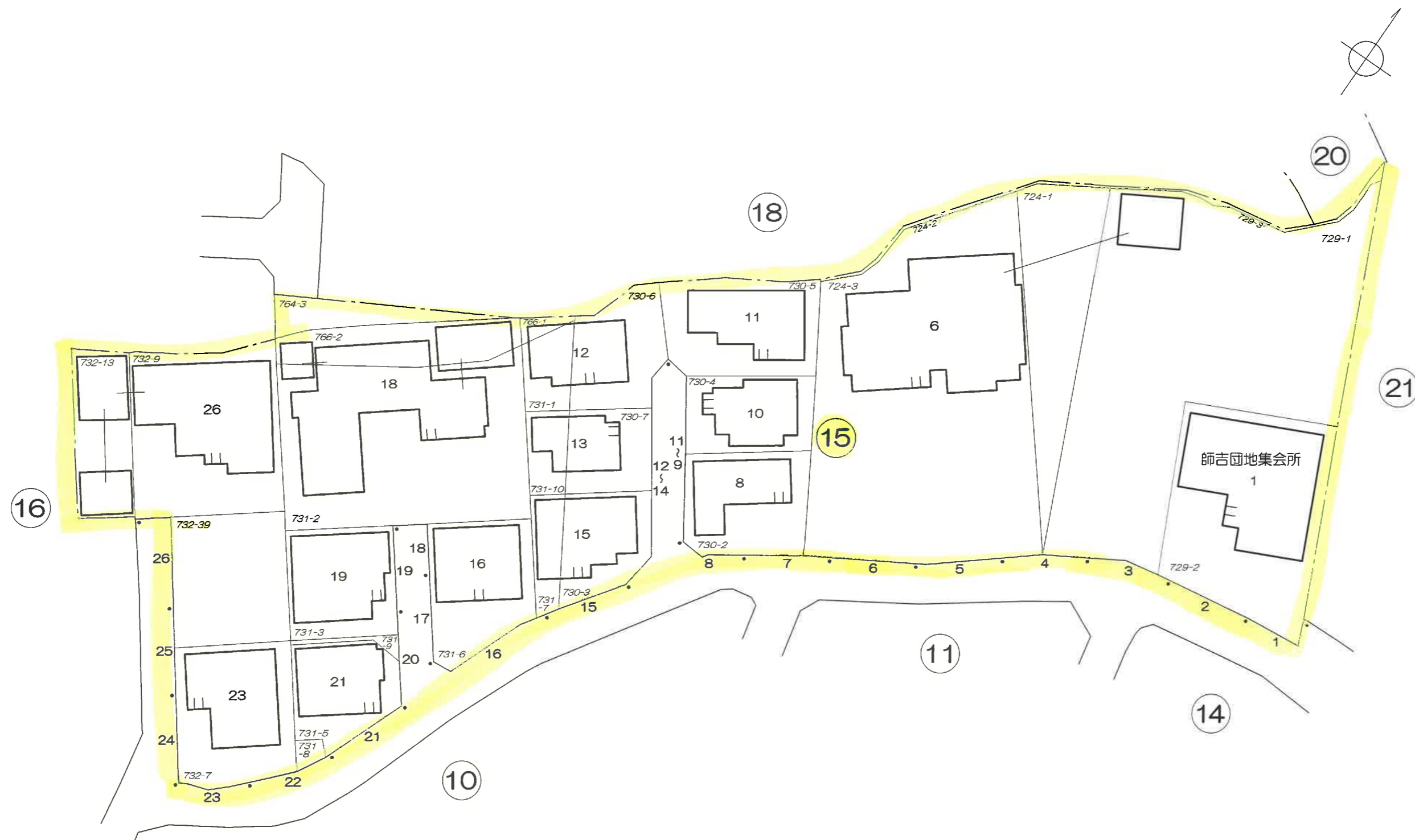
この地籍図は、住居表示用に公開を目的として作成されたものである。地番及び界址等は、事務処理上の正当な資料として使用しないこと。



師吉団地運動広場

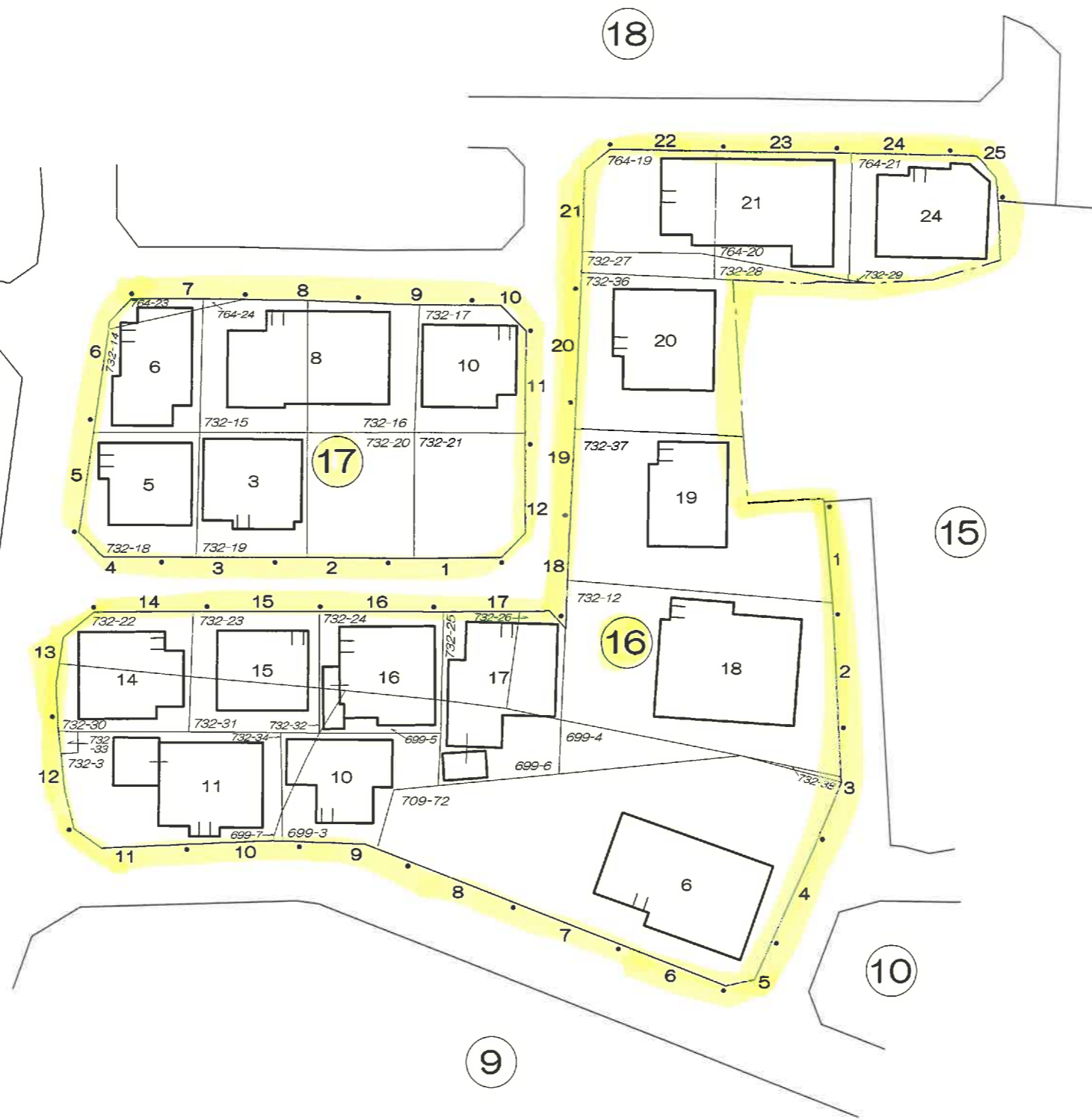
倉庫

この地番図は、住居表示用に公図を参考的に集成編纂したものである為、地番及び境界等は、事務処理上の正当な資料として使用しないこと。



この地番図は、住居表示用に公図を参考的に集成編纂したものである為、地番及び境界等は、事務処理上の正当な資料として使用しないこと。

志摩師吉八丁目



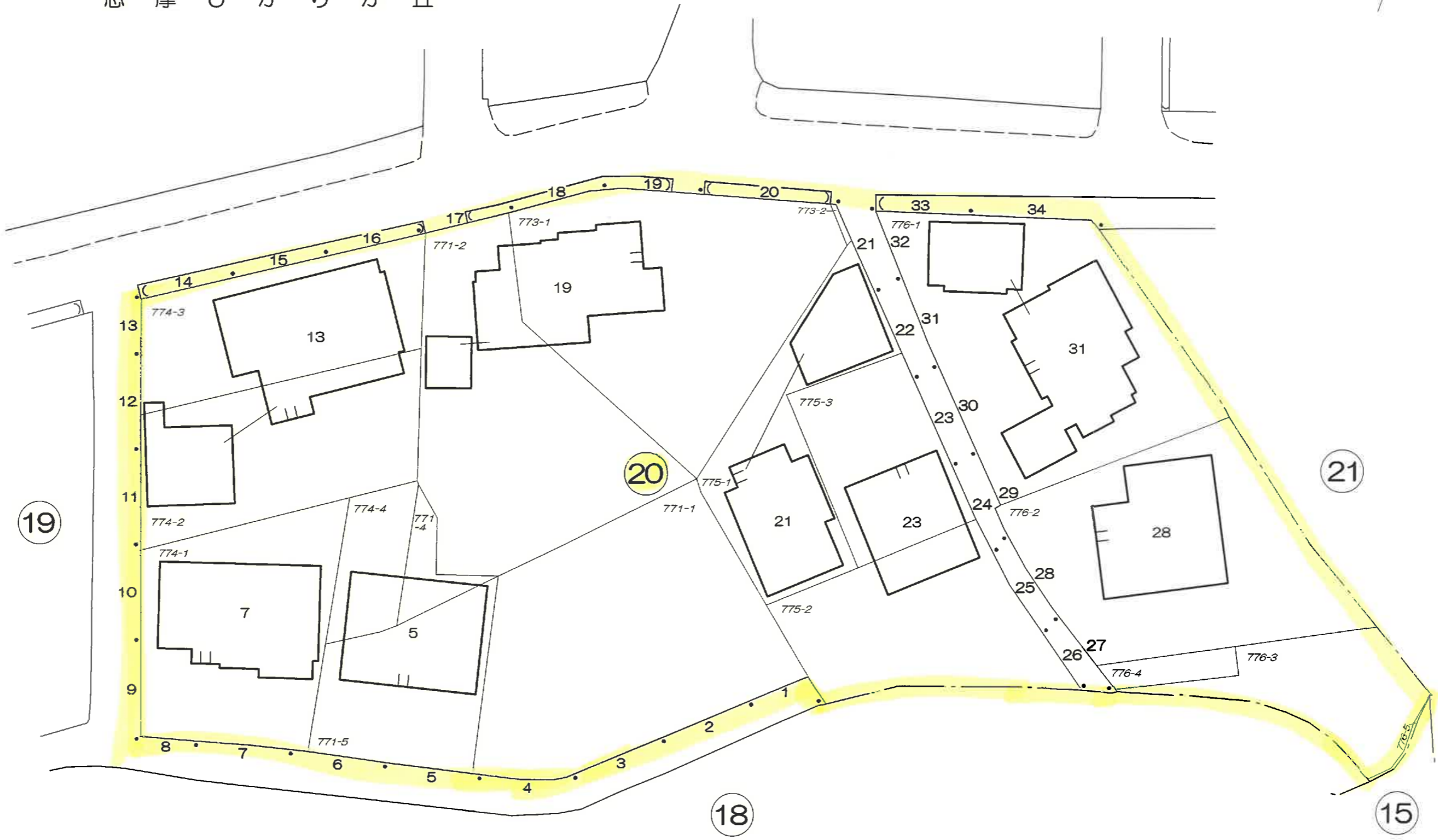
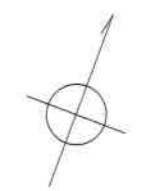
この地番図は、住居表示用に公図を参考的に集成編集したものである為、地番及び境界等は、事務処理上の正当な資料として使用しないこと。



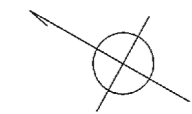
この地番図は、住居表示用に公図を参考的に集成編纂したものである為、地番及び境界等は、事務処理上の正当な資料として使用しないこと。

志摩ひかりが丘

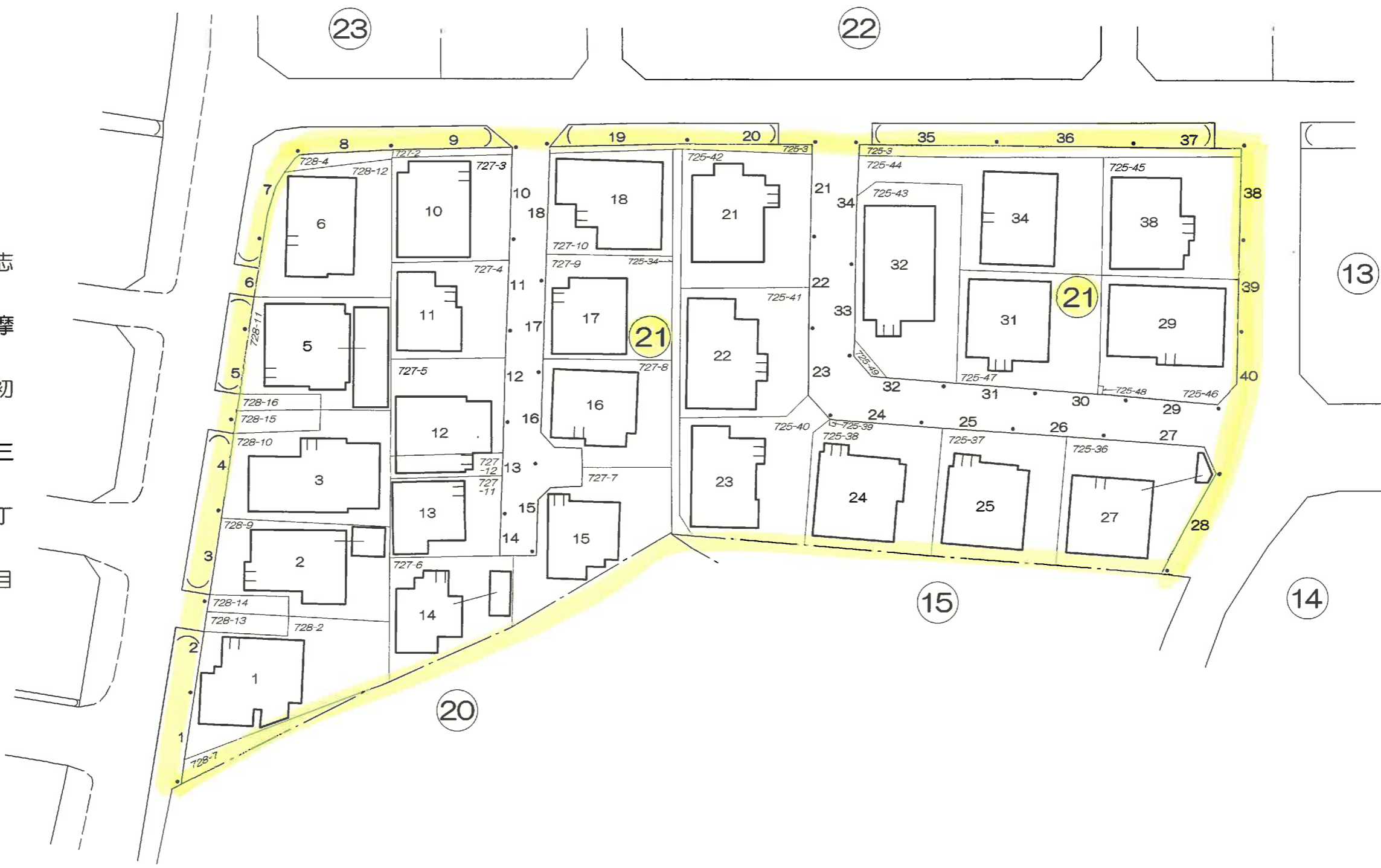
志摩初三丁目



この地番図は、住居表示用に公園を参考的に集成編纂したものである為、地番及び境界等は、事務処理上の正当な資料として使用しないこと。

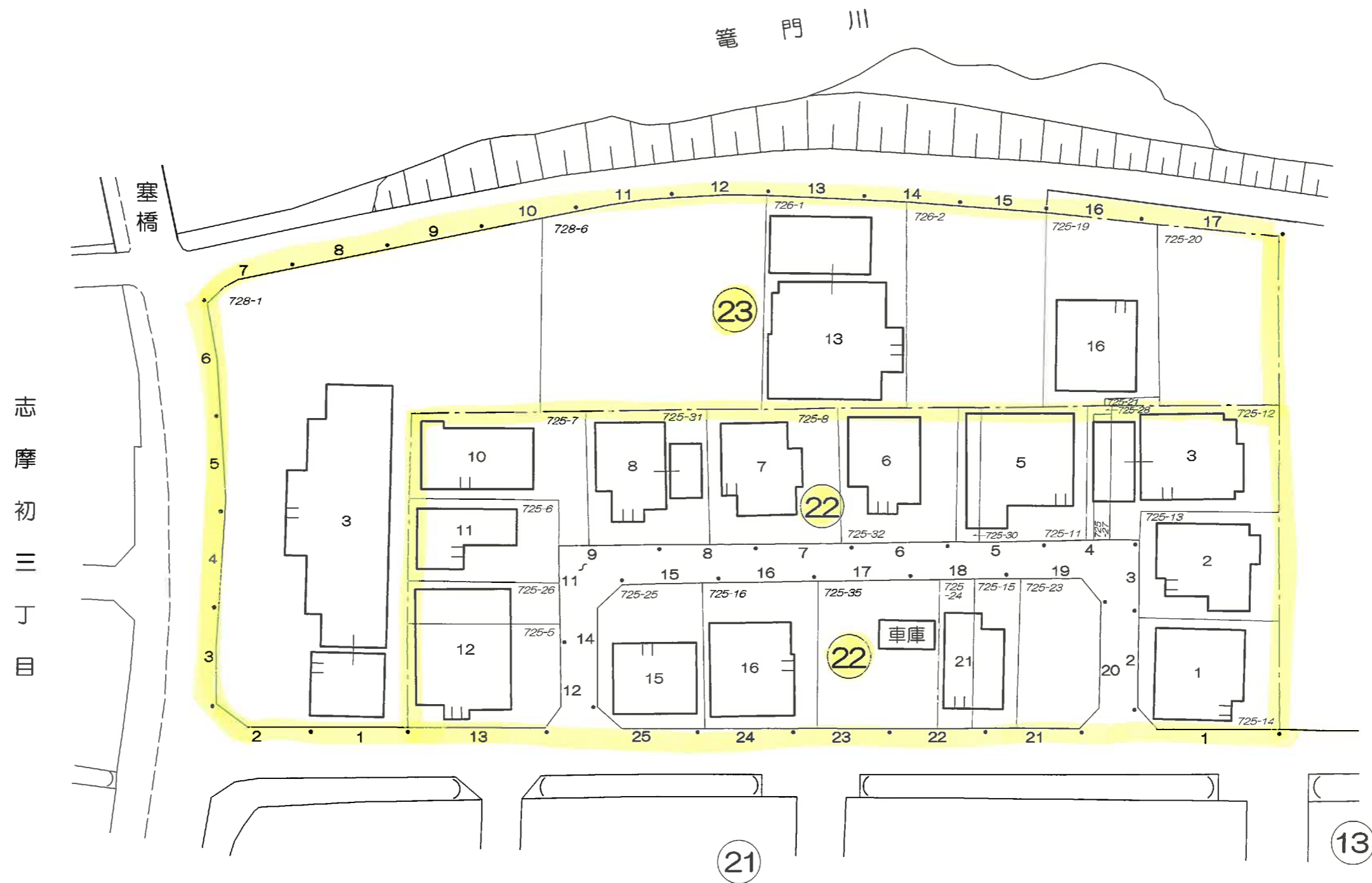


志摩初三丁目

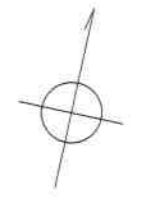


この地番図は、住居表示用に公園を参考的に集成編纂したものである為、地番及び境界等は、事務処理上の正当な資料として使用しないこと。

21街区のフロンテージの間隔は一部15mです。



この地番図は、住居表示用に公園を参考的に集成編纂したものである為、地番及び境界等は、事務処理上の正当な資料として使用しないこと。



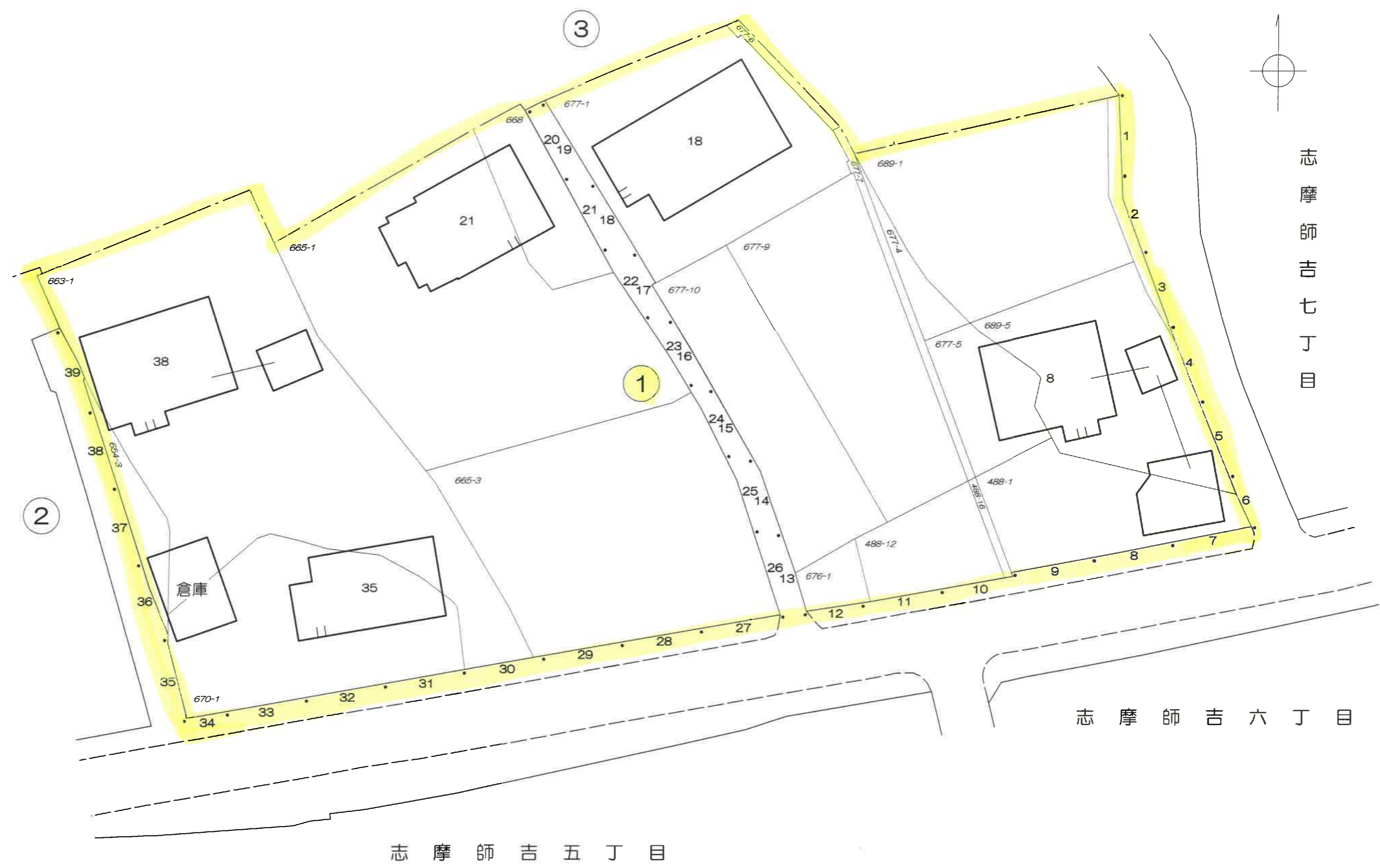
志摩師吉五丁目

志摩師吉六丁目

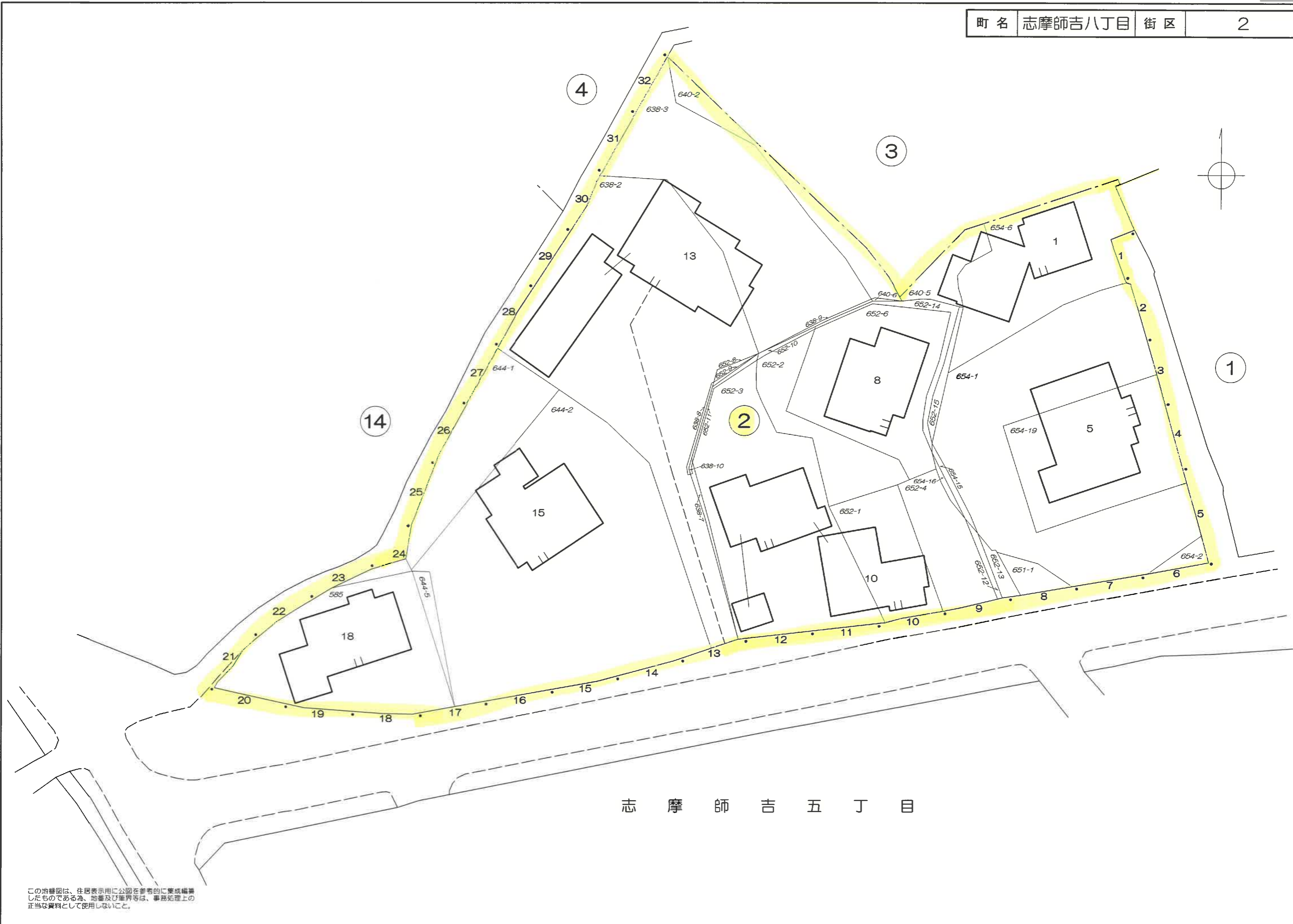
志摩師吉七丁目

志摩ひかりが丘

町名	志摩師吉八丁目	街区	1
----	---------	----	---

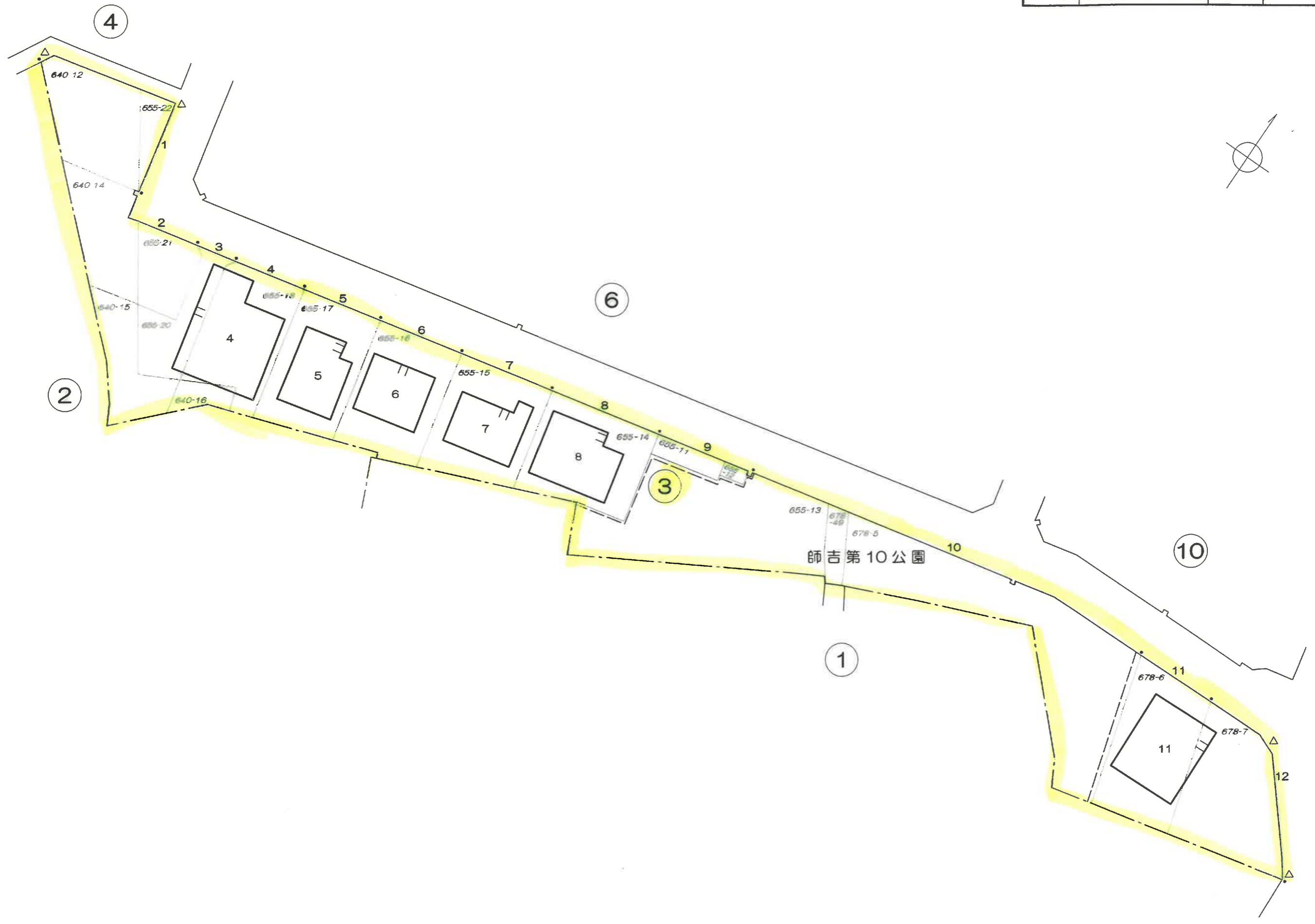


この地番図は、住居表示用に公開を参考に集成編纂したものであるが、地番及び境界等は、事務処理上の正当な資料として使用しないこと。



志摩師吉五丁目

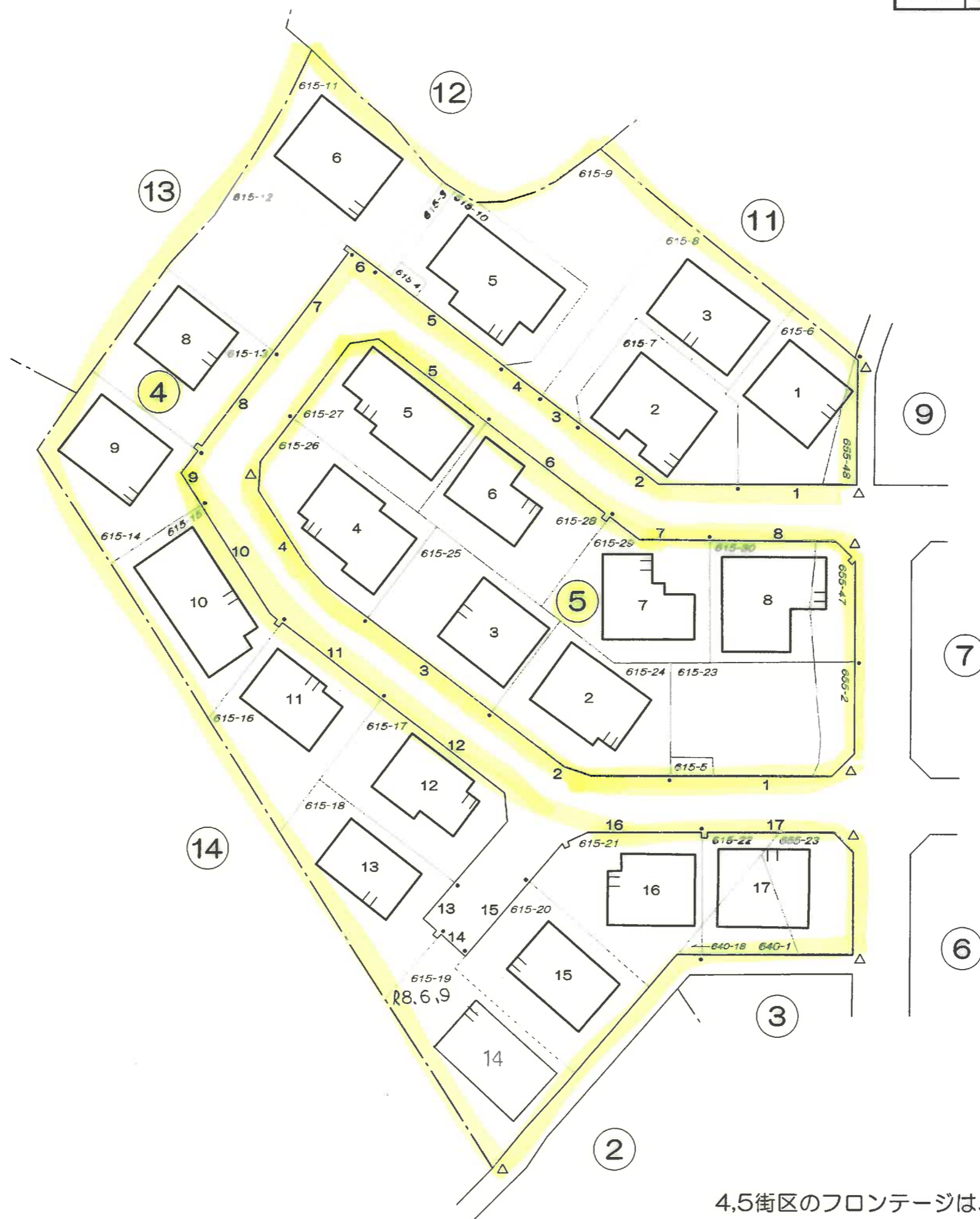
この地籍図は、住居表示用に公園を参考的に集成編集したものである為、地番及び境界等は、事務処理上の正当な資料として使用しないこと。



この地籍図は、住居表示地に公園を多角的に整理編纂したものである。地籍及び地籍等は、季節別地上の正当な資料として使用しないこと。

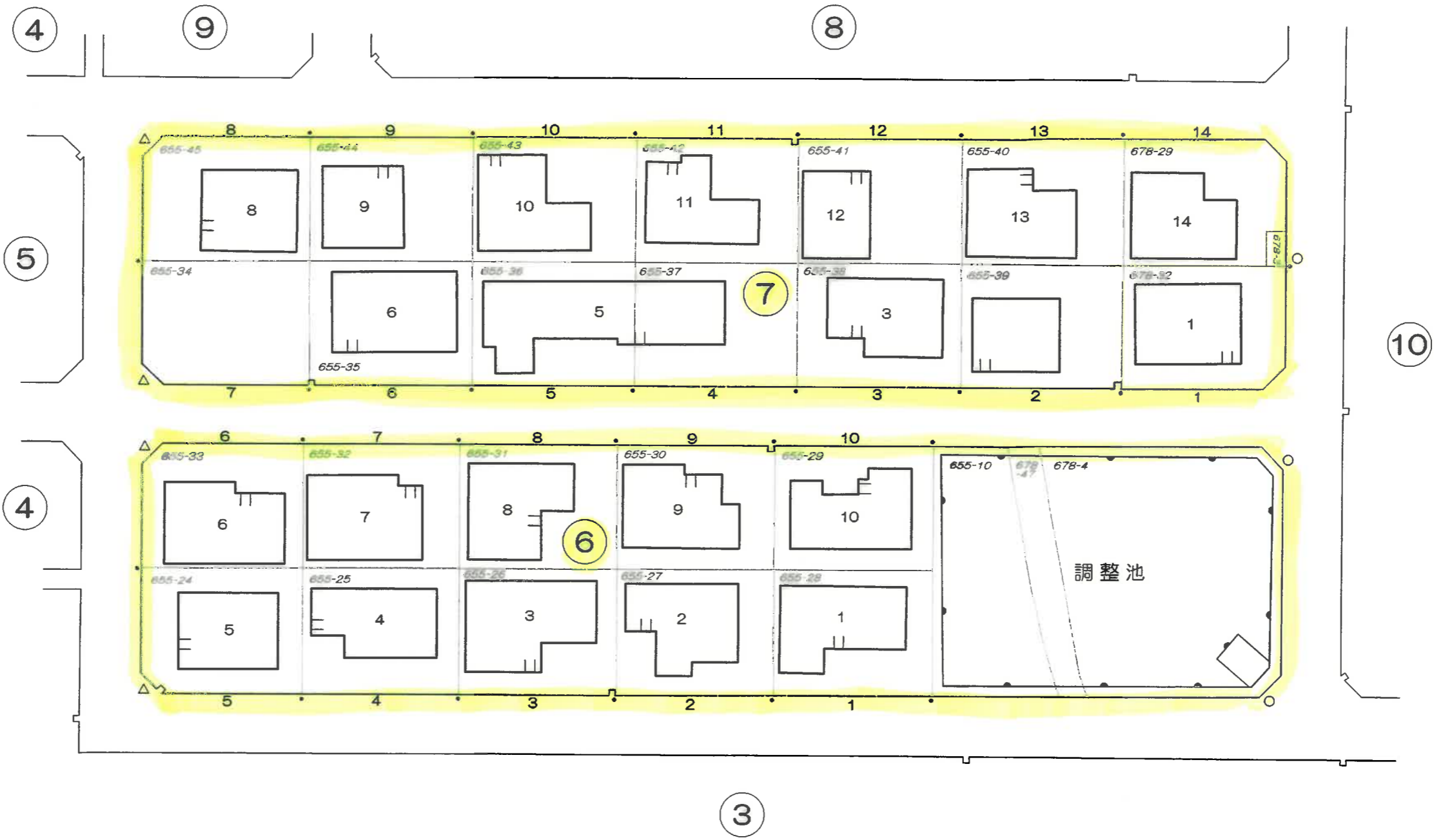
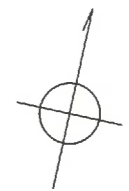
3街区のフロンテージは、区画に合わせて設定しています。

志摩師吉七丁目



この図面は、住居表示用公図を参考的に集積編集したものである為、地番及び宗地番号は、事務処理上の正当な資料として使用しないこと。

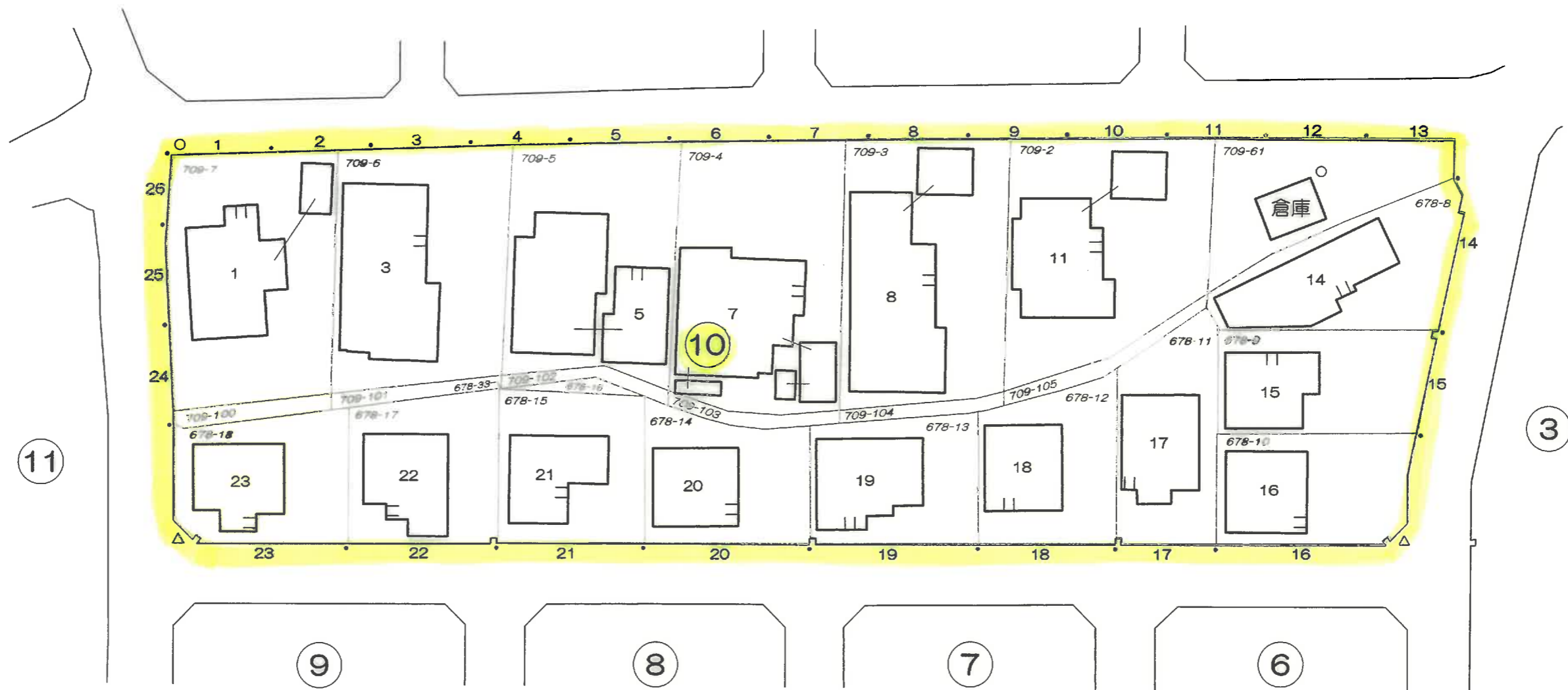
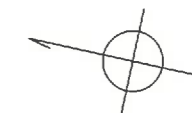
4,5街区のフロンテージは、区画に合わせて設定しています。



この図面は、住所表示用に公開を参考的に作成編纂したものである為、地番及び境界等は、実測値上の正当な資料として使用しないこと。

6,7街区のフロントページは、区画に合わせて設定しています。

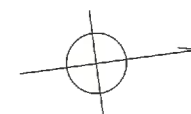
志摩師吉七丁目



この地図は、全表示用に公開を目的に作成されたものである。地番及び住所等は、事務処理上の正確な資料として使用しないこと。

10街区のフロントページの一部は、区画に合わせて設定しています。

町名 志摩師吉八丁目 街区 11 (1/2)



志摩ひかりが丘

志摩師吉七丁目



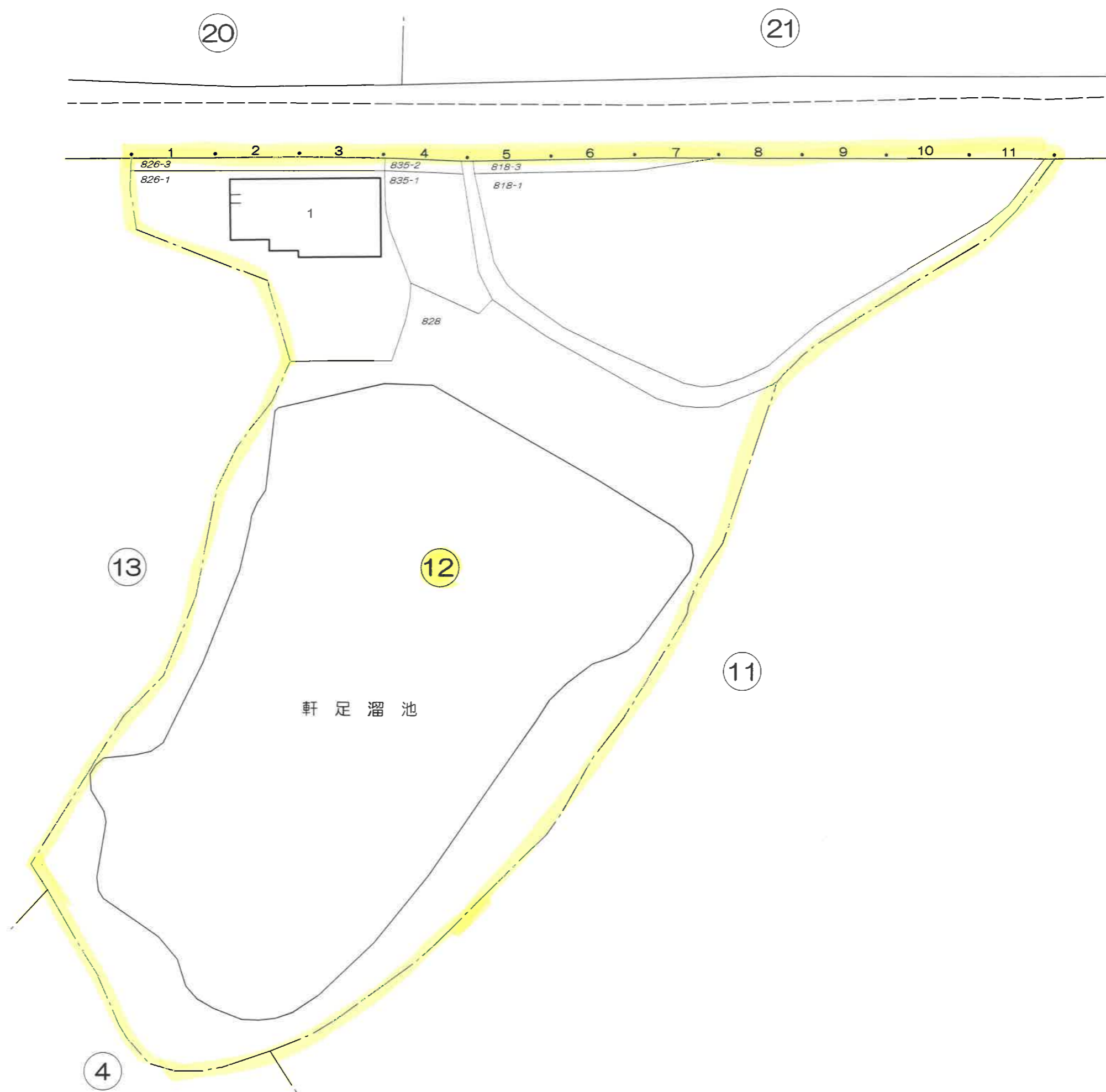
この地番図は、住居表示用に公図を参考的に集成編集したものである為、地番及び境界等は、事務処理上の正当な資料として使用しないこと。



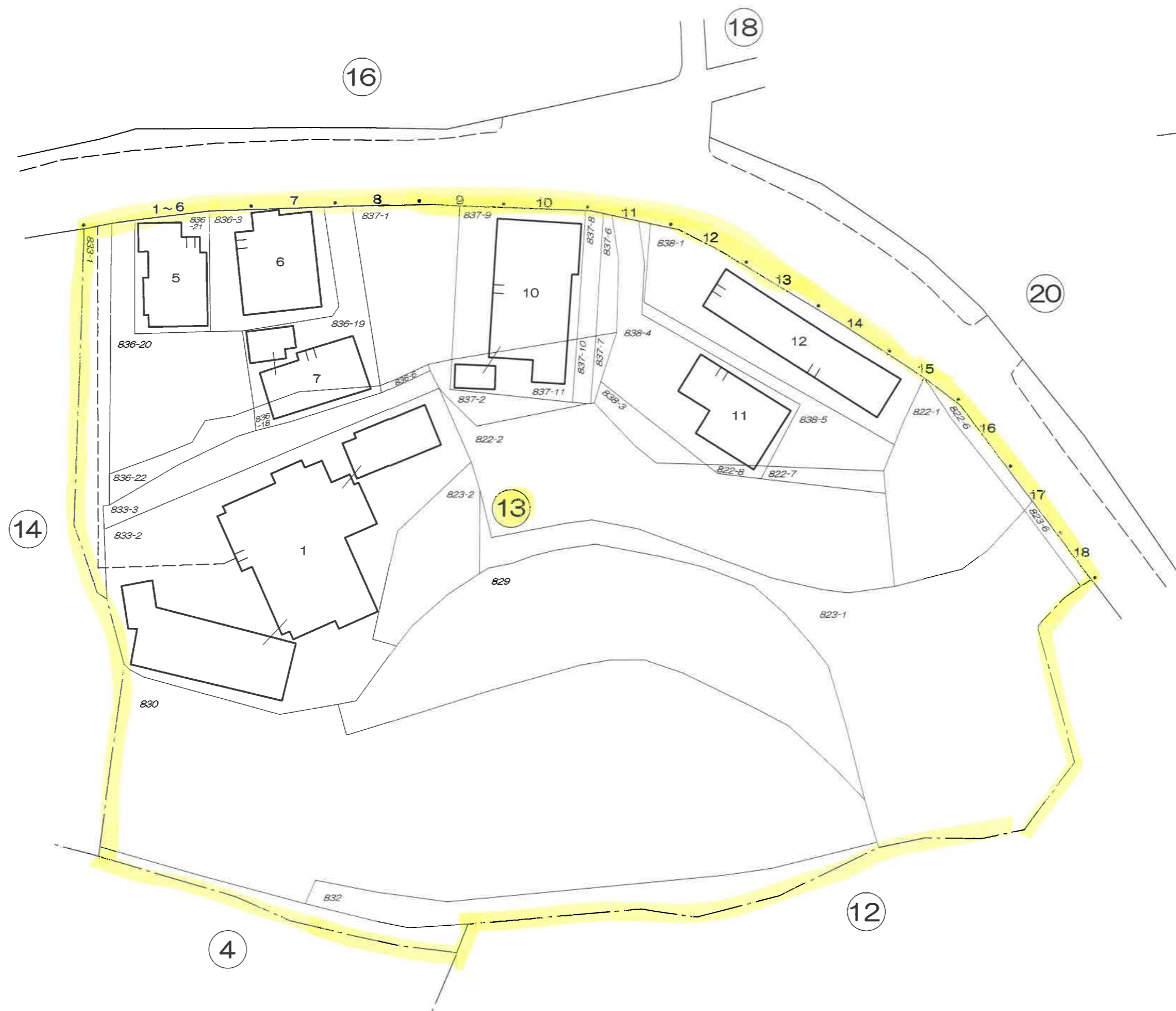
志摩師吉七丁目

この地番図は、住居表示用に公図を参考的に集成編纂したものであるが、地番及び境界等は、事務処理上の正当な資料として使用しないこと。

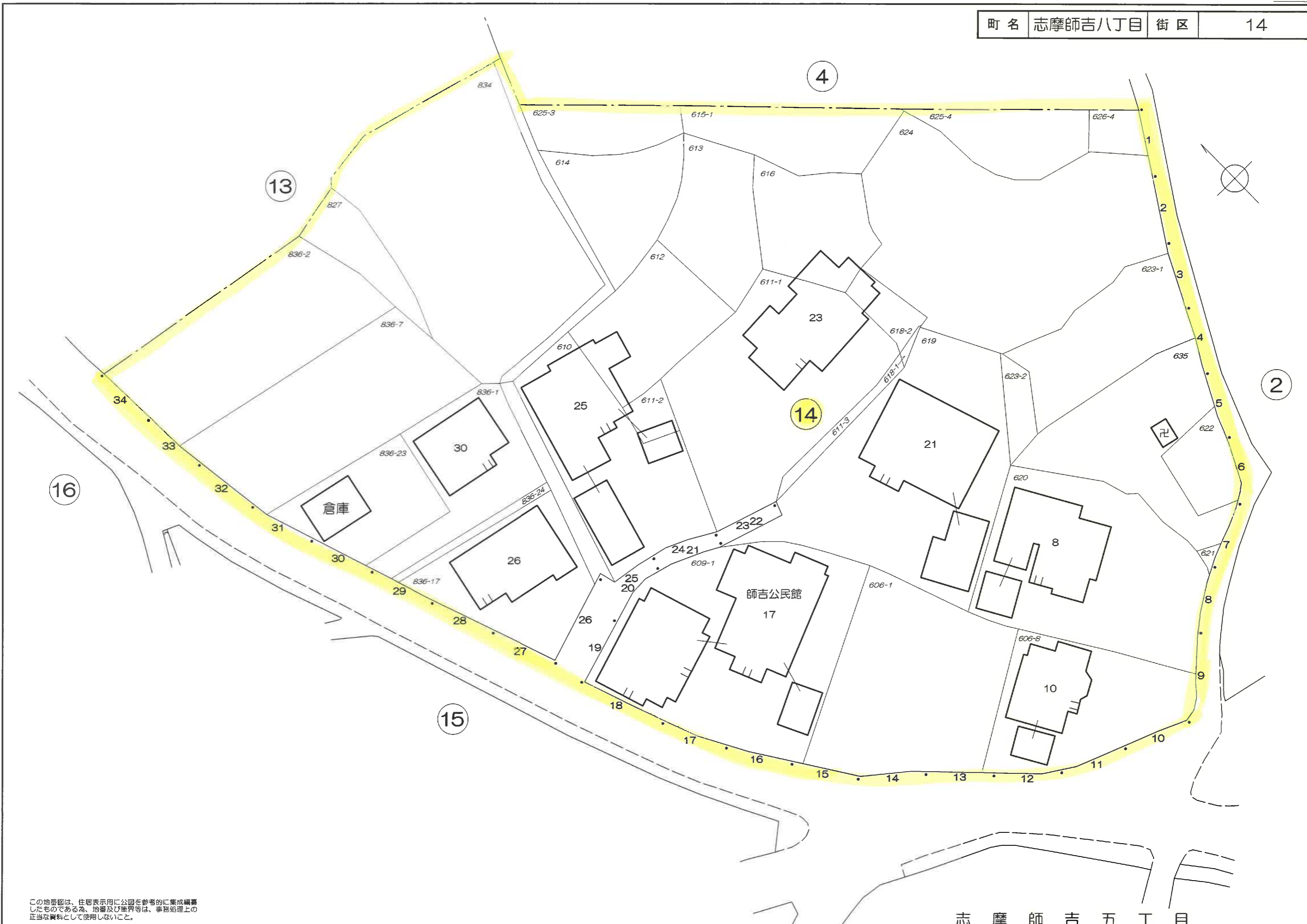
11街区のフロンテージの一部は、区画に合わせて設定しています。



この地番図は、住居表示用に公園を参考的に集成編纂したものである為、地番及び境界等は、事務処理上の正当な資料として使用しないこと。



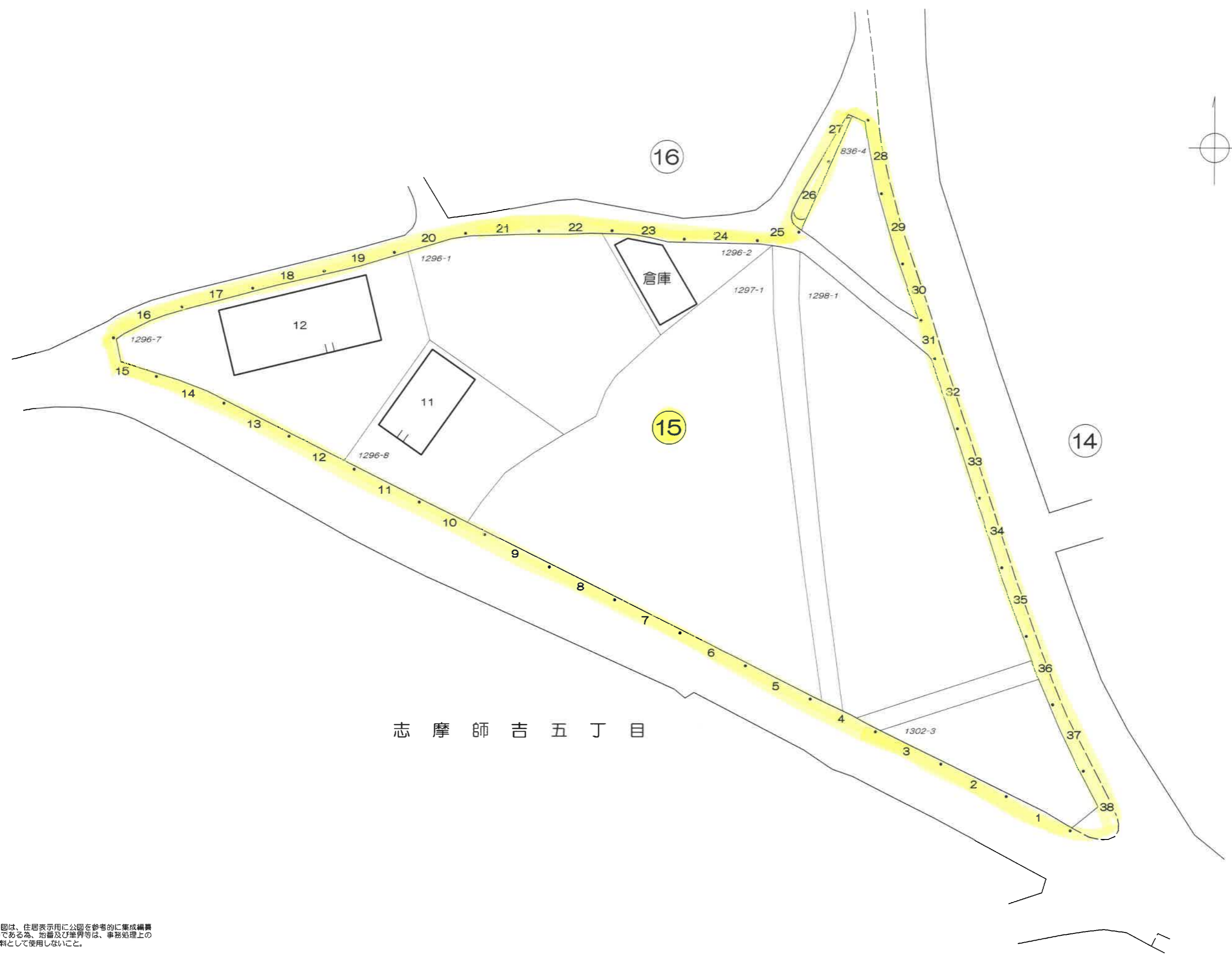
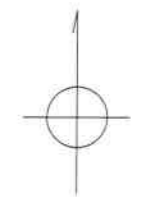
この地番図は、住居表示用に公図を参考的に集成編纂したものである為、地番及び筆界等は、事務処理上の正当な資料として使用しないこと。



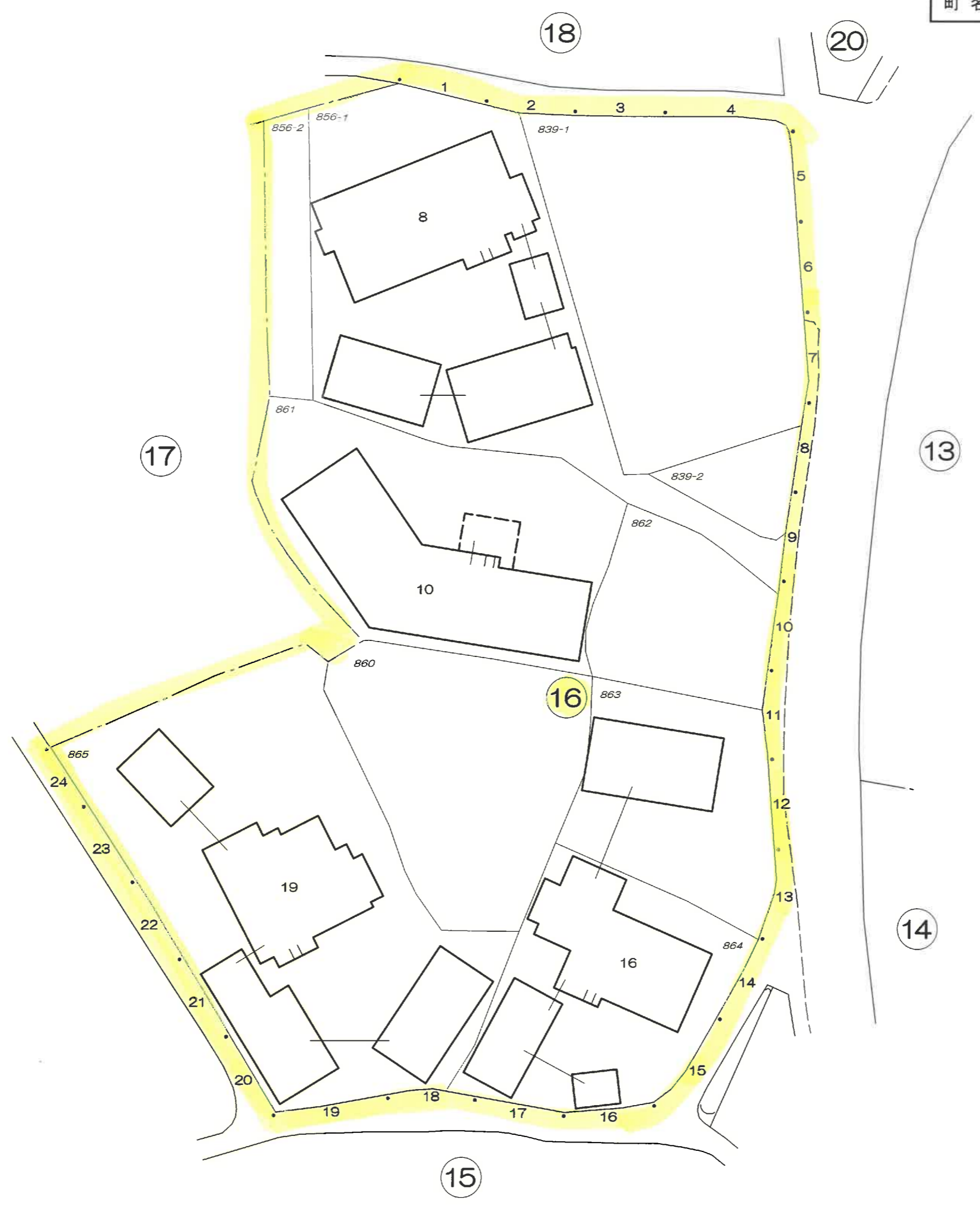
この地番図は、住居表示用に公園を参考的に集成編纂したものである為、地番及び境界等は、事務処理上の正当な資料として使用しないこと。

志摩師吉五丁目

町名	志摩師吉八丁目	街区	15
----	---------	----	----



この地番図は、住居表示用に公図を参考的に集成編纂したものである為、地番及び筆界等は、事務処理上の正当な資料として使用しないこと。



この地番図は、住居表示用に公図を参考的に集成編纂したものである為、地番及び境界等は、事務処理上の正当な資料として使用しないこと。

町名	志摩師吉八丁目	街区	17
----	---------	----	----



この地番図は、住所表示用に公園を参考的に集成編集したものであるが、地番及び境界等は、事務処理上の正当な資料として使用しないこと。

志摩ひかりが丘



志摩ひかりが丘

この地番図は、住居表示用に公図を参考的に集成編纂したものであるが、地番及び境界等は、事務処理上の正当な資料として使用しないこと。

