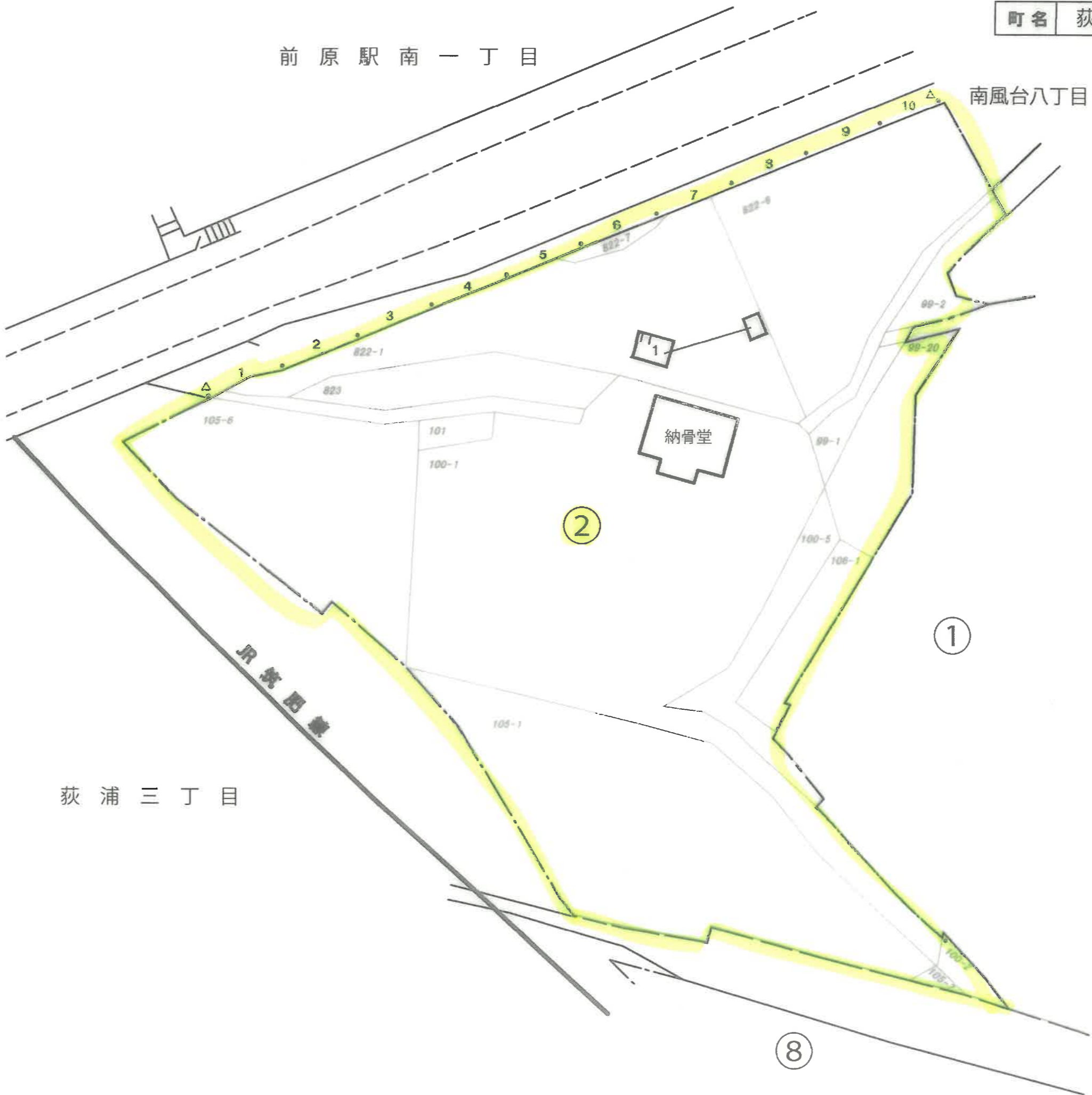


南風台八丁目



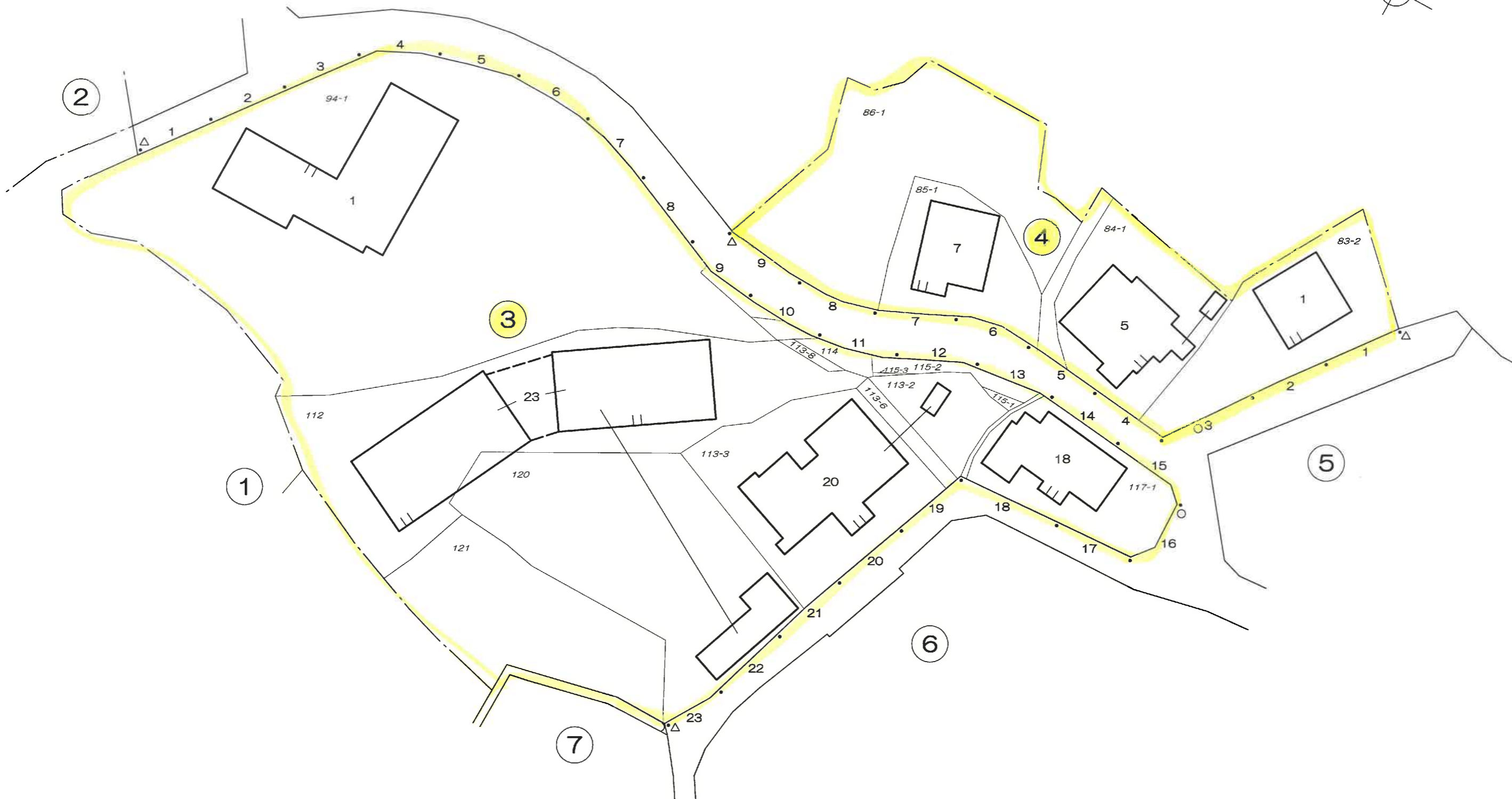
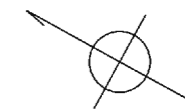
前原駅南一丁目

南風台八丁目



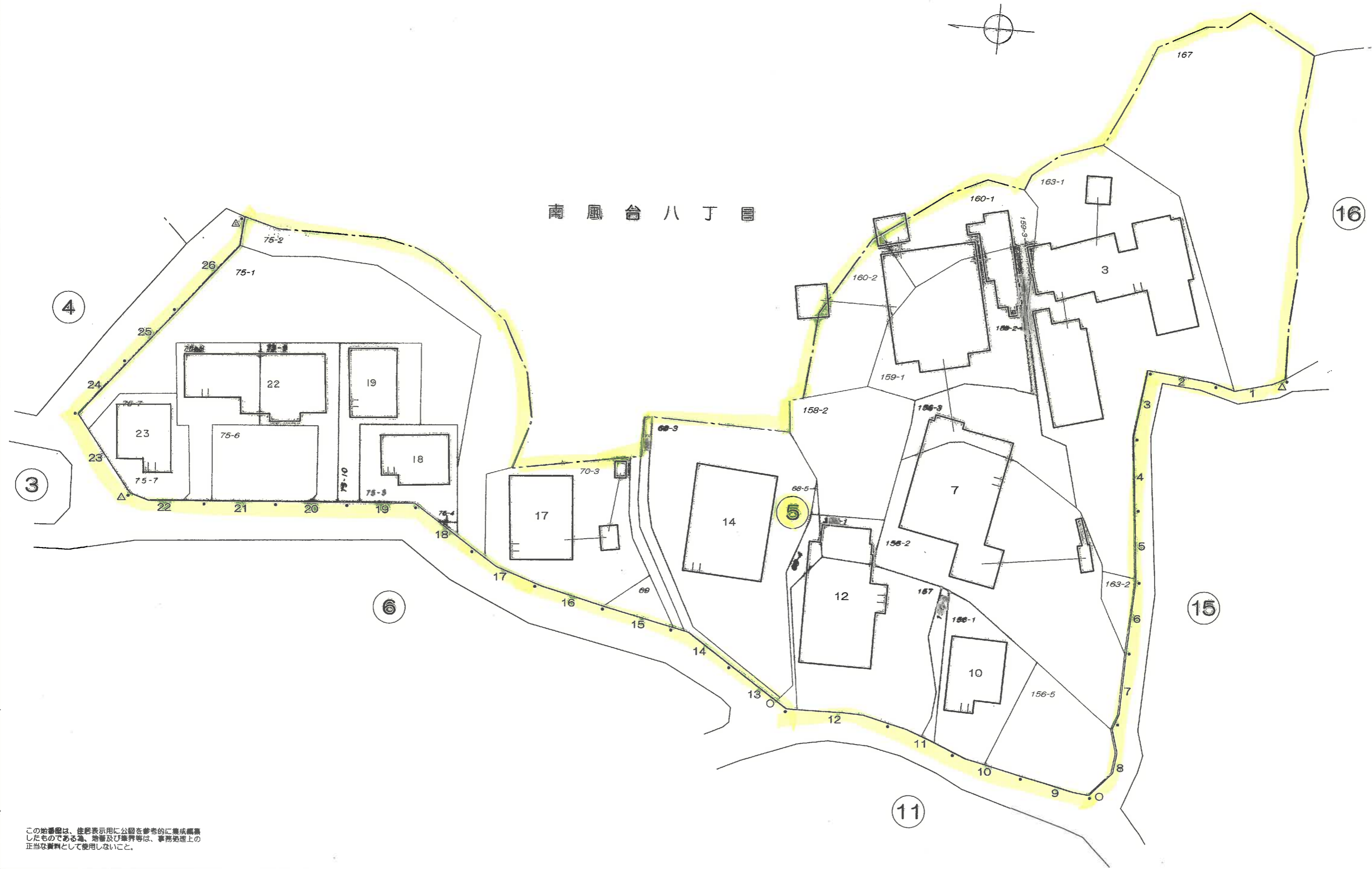
荻浦三丁目

南風台八丁目

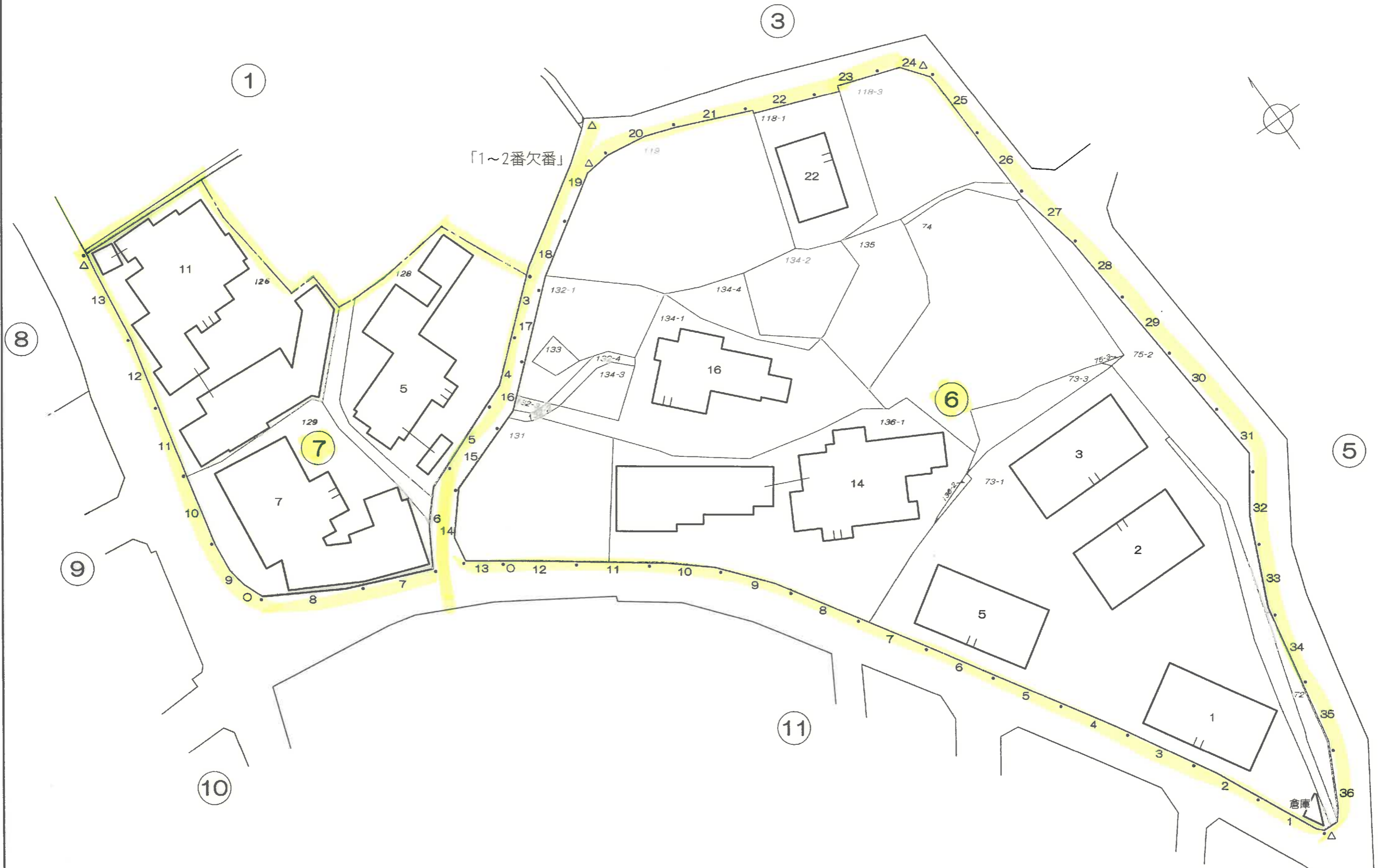


この地番図は、住居表示用に公園を参考的に集成編纂したものである為、地番及び境界等は、事務処理上の正当な資料として使用しないこと。

南風台八丁目

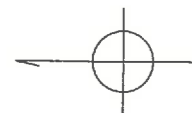


この地番図は、住居表示用に公園を参考的に集成編纂したものである為、地番及び境界等は、事務処理上の正当な資料として使用しないこと。



この地図は、住居表示用に公開を目的に作成されたものであり、地番及び境界等は、事務処理上の正当な資料として使用しだいこと。

町名	荻浦一丁目	街区	8
----	-------	----	---



この地盤図は、住居表示用に公開を目的として作成されたものであるが、地盤及び境界等は、実地調査上の  
正確な資料として利用しないこと。



荻浦三丁目

JR筑豊線

1102-1104  
 1002-1004  
 901-904  
 801-805  
 201-205  
 101-102

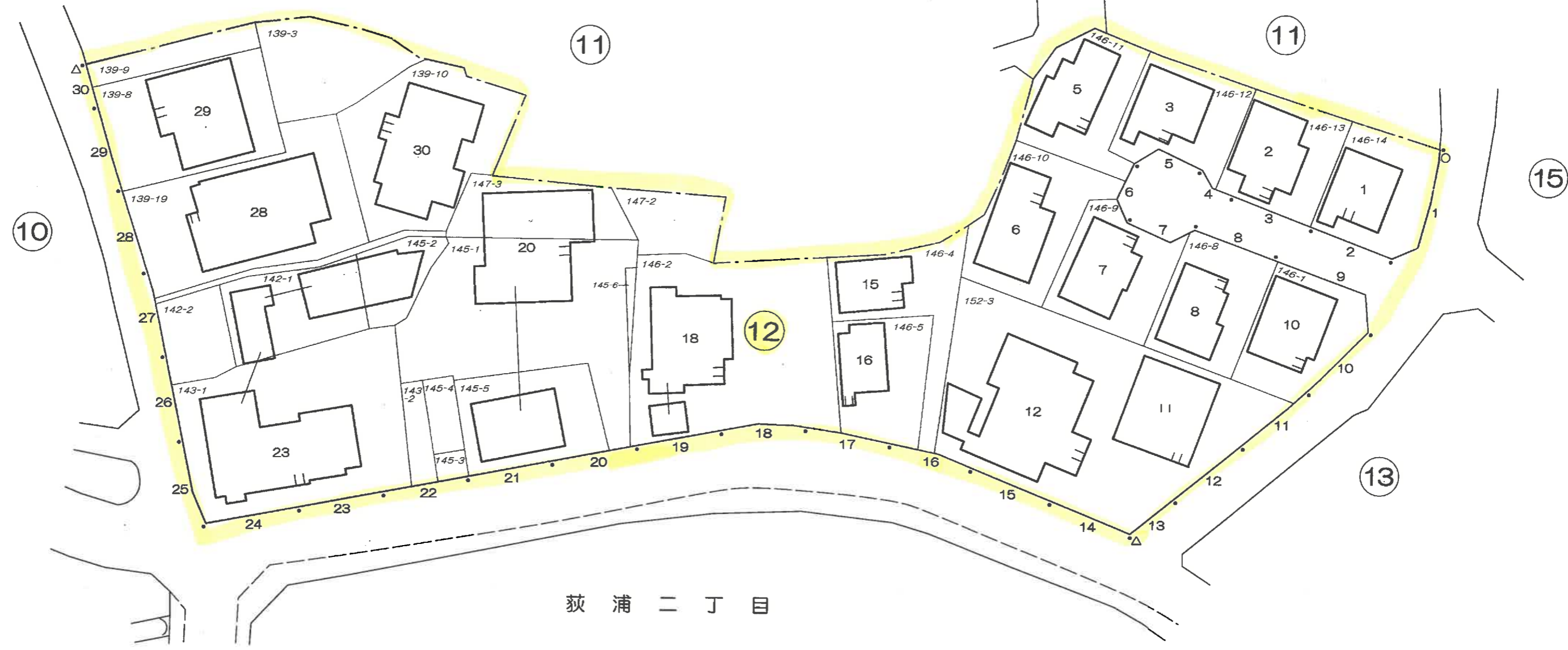
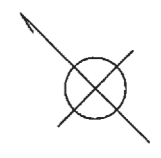
荻浦二丁目

この地番図は、住居表示用に公開を参考に集積調整したものである為、地番及び境界等は、事務処理上の正当な資料として使用しないこと。



この地籍図は、住居表示用に公開を参考的に作成されたものであり、地籍及び境界等は、事務処理上の正当な資料として使用しないこと。

町名	荻浦一丁目	街区	12
----	-------	----	----



この地番図は、住居表示用に公図を参考的に集成編纂したものである。地番及び境界等は、事務処理上の正当な資料として使用しないこと。

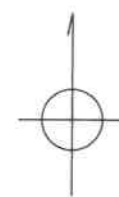
町名 荻浦一丁目 街区 13・14・15



荻浦二丁目

この図面は、表示用に公園を参考に作成されたものである。地番及び面積等は、事務処理上の正当な資料として使用しないこと。

町名	荻浦一丁目	街区	16
----	-------	----	----



南  
風  
台  
八  
丁  
目

この地籍図は、住居表示用に公開されたものに基き作成したものであるが、地籍及び境界等は、事務処理上の正当な資料として使用しなさいこと。

町名	荻浦一丁目	街区	17・18
----	-------	----	-------



南風台八丁目

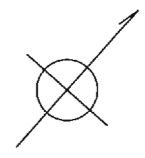
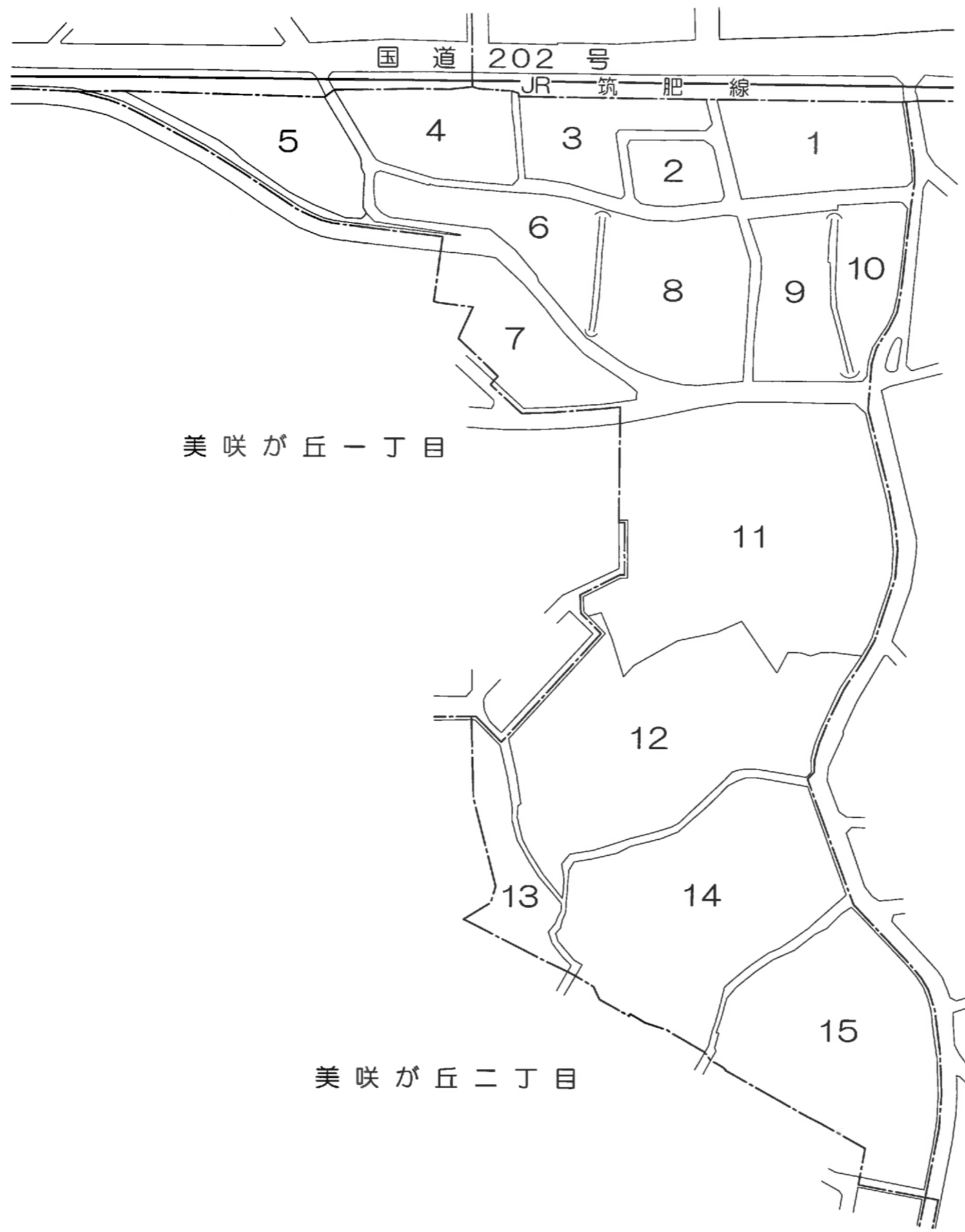
荻浦二丁目

美咲が丘二丁目

この地盤図は、住居表示用に公開を参考的に作成編集したものであるが、地盤及び境界等は、事務処理上の正当な資料として使用しないこと。

荻浦四丁目

荻浦三丁目

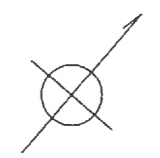


美咲が丘一丁目

荻浦一丁目

美咲が丘二丁目

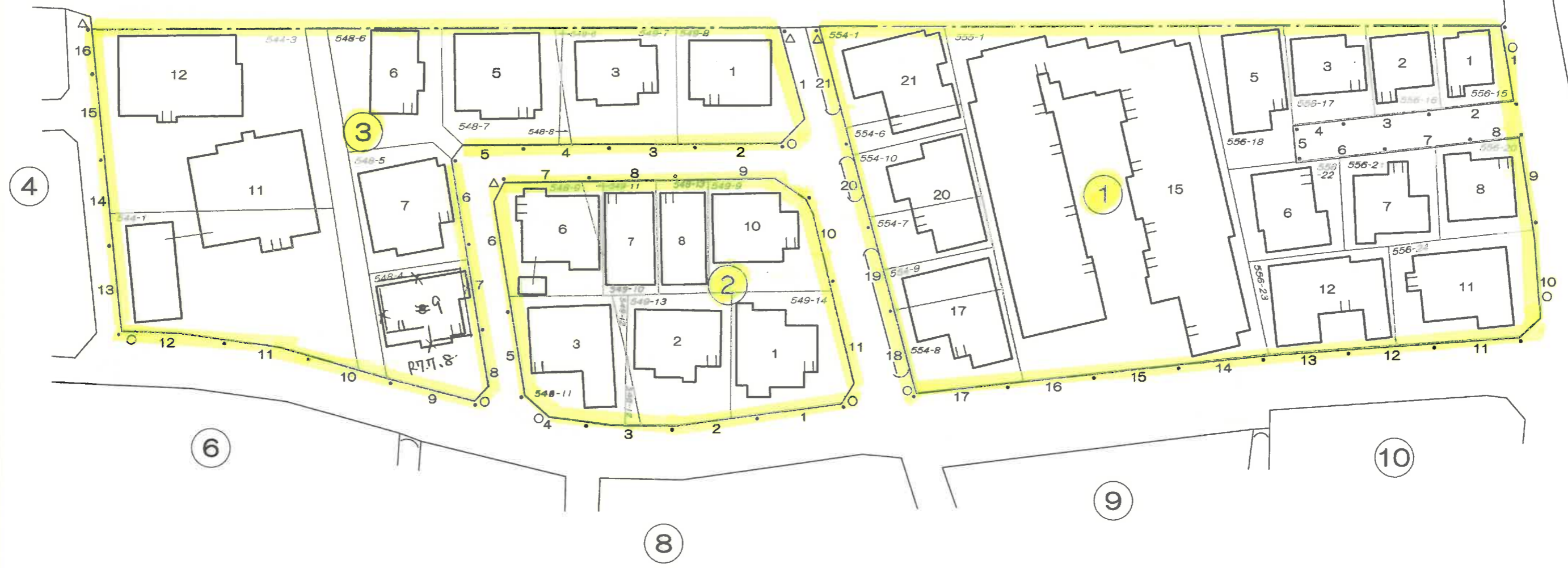
町名	荻浦二丁目	街区	1・2・3
----	-------	----	-------



荻 浦 三 丁 目

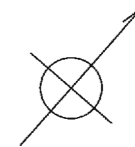
JR 筑 肥 線

荻 浦 一 丁 目

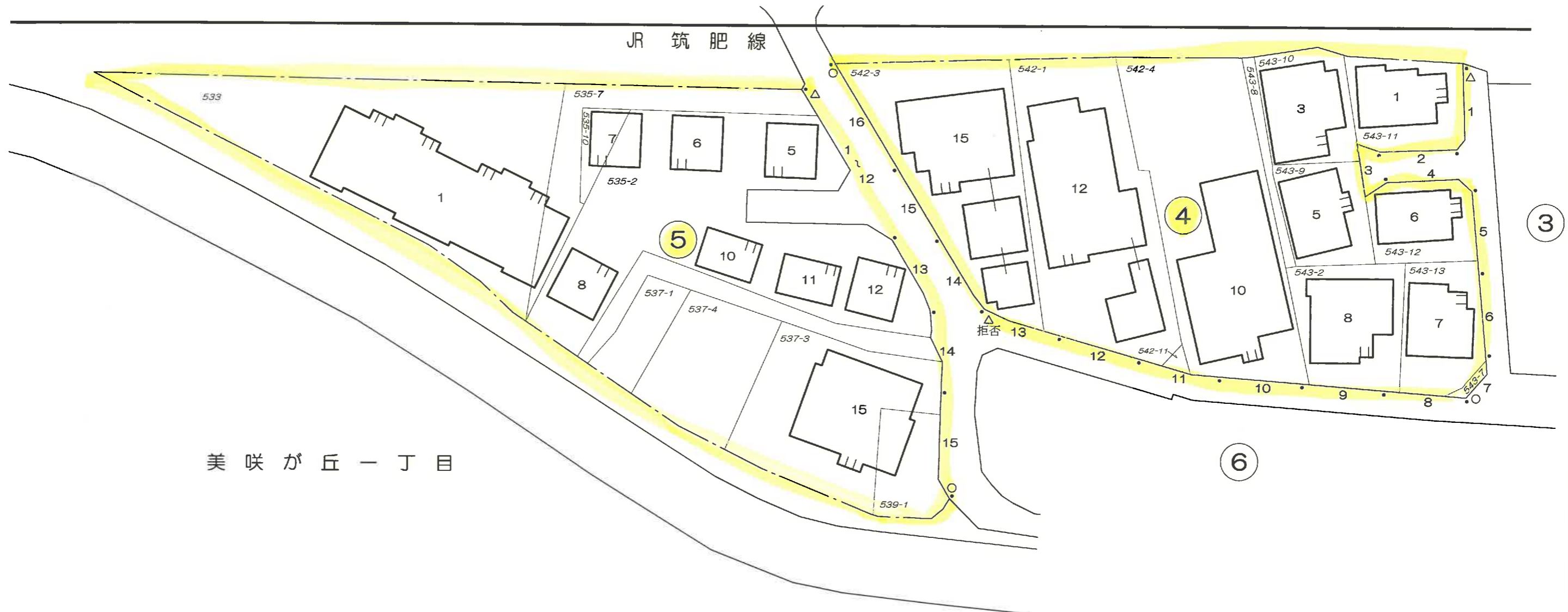


この図面は、説明書等に公開を目的に作成されたものであり、複製及び転載等は、事務処理上の正確な資料として使用しないこと。

町名	荻浦二丁目	街区	4・5
----	-------	----	-----



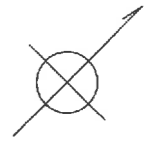
荻 浦 四 丁 目



美 咲 が 丘 一 丁 目

この地番図は、住居表示用に公図を参考的に集成編纂したものである為、地番及び境界等は、事務処理上の正当な資料として使用しないこと。





荻浦一丁目

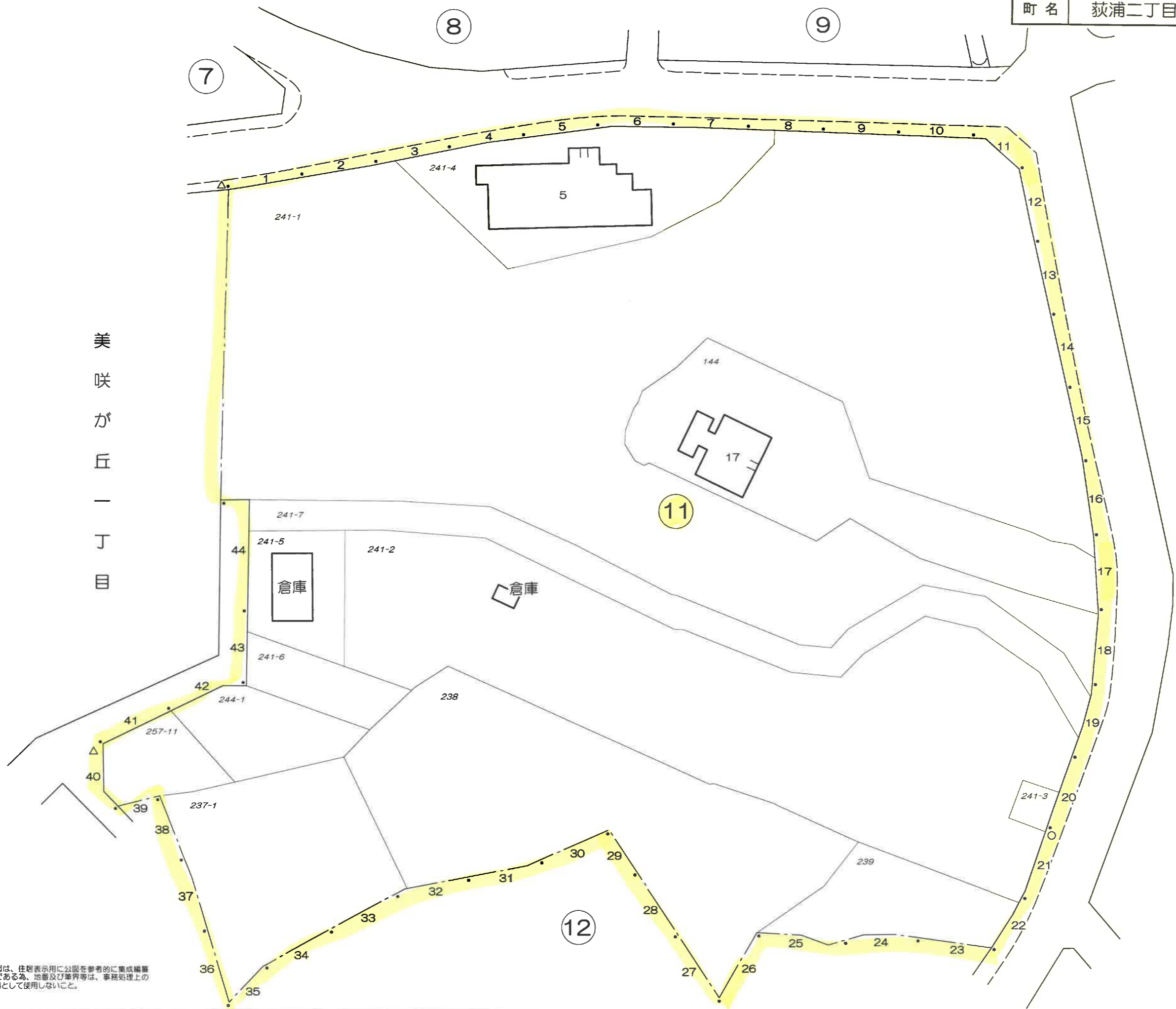
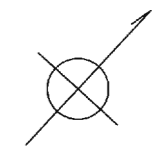


この地籍図は、注釈及び用図を参考に作成したものであります。地籍及び地籍等は、事務上の正当な資料として使用しないこと。

町名	荻浦二丁目	街区	11
----	-------	----	----

美咲が丘一丁目

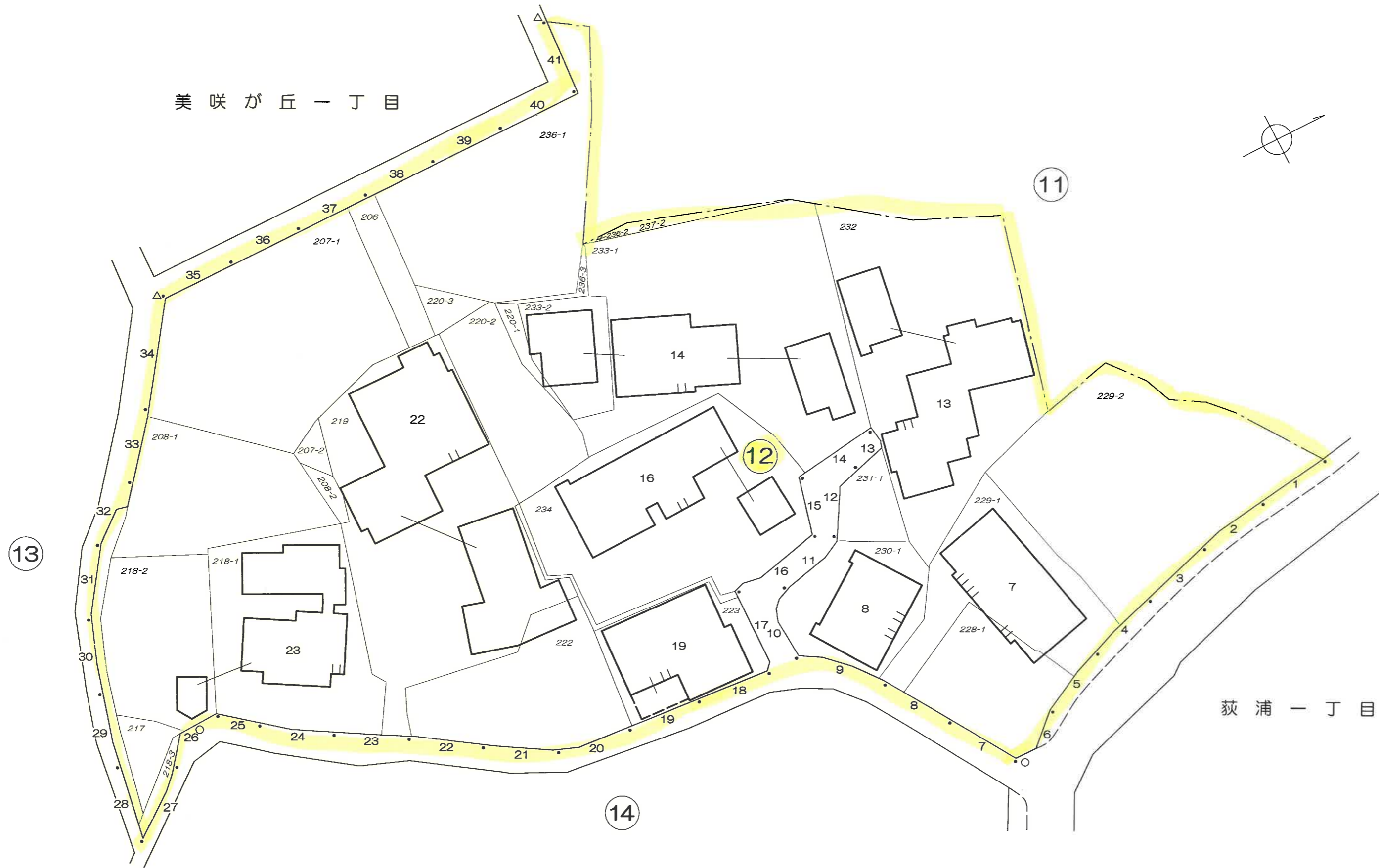
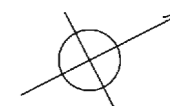
荻浦一丁目



この地番図は、住居表示用に公園を参考的に集成編纂したものである為、地番及び境界等は、事務処理上の正当な資料として使用しないこと。

町名	荻浦二丁目	街区	12
----	-------	----	----

美咲が丘一丁目



13

11

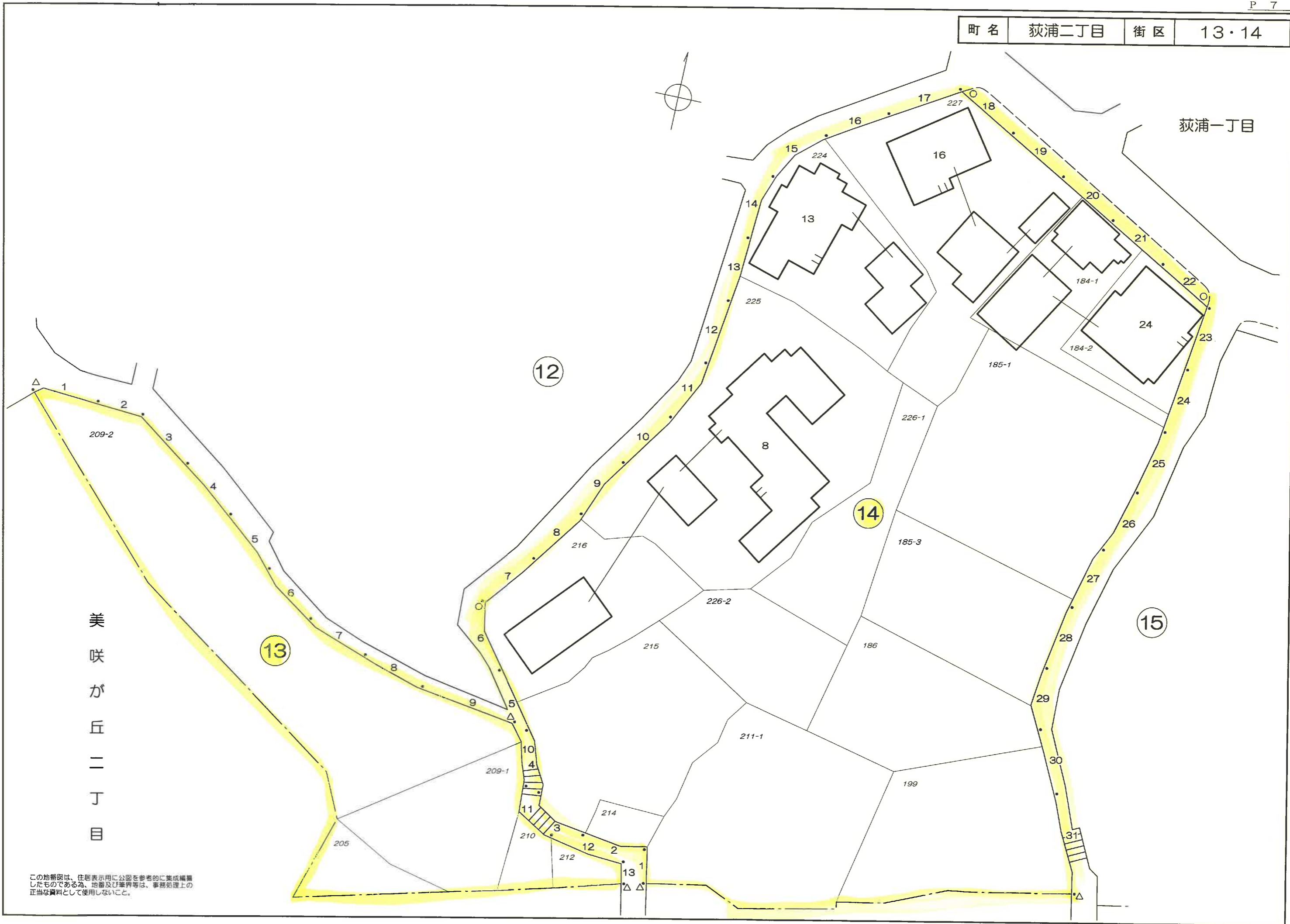
12

14

荻浦一丁目

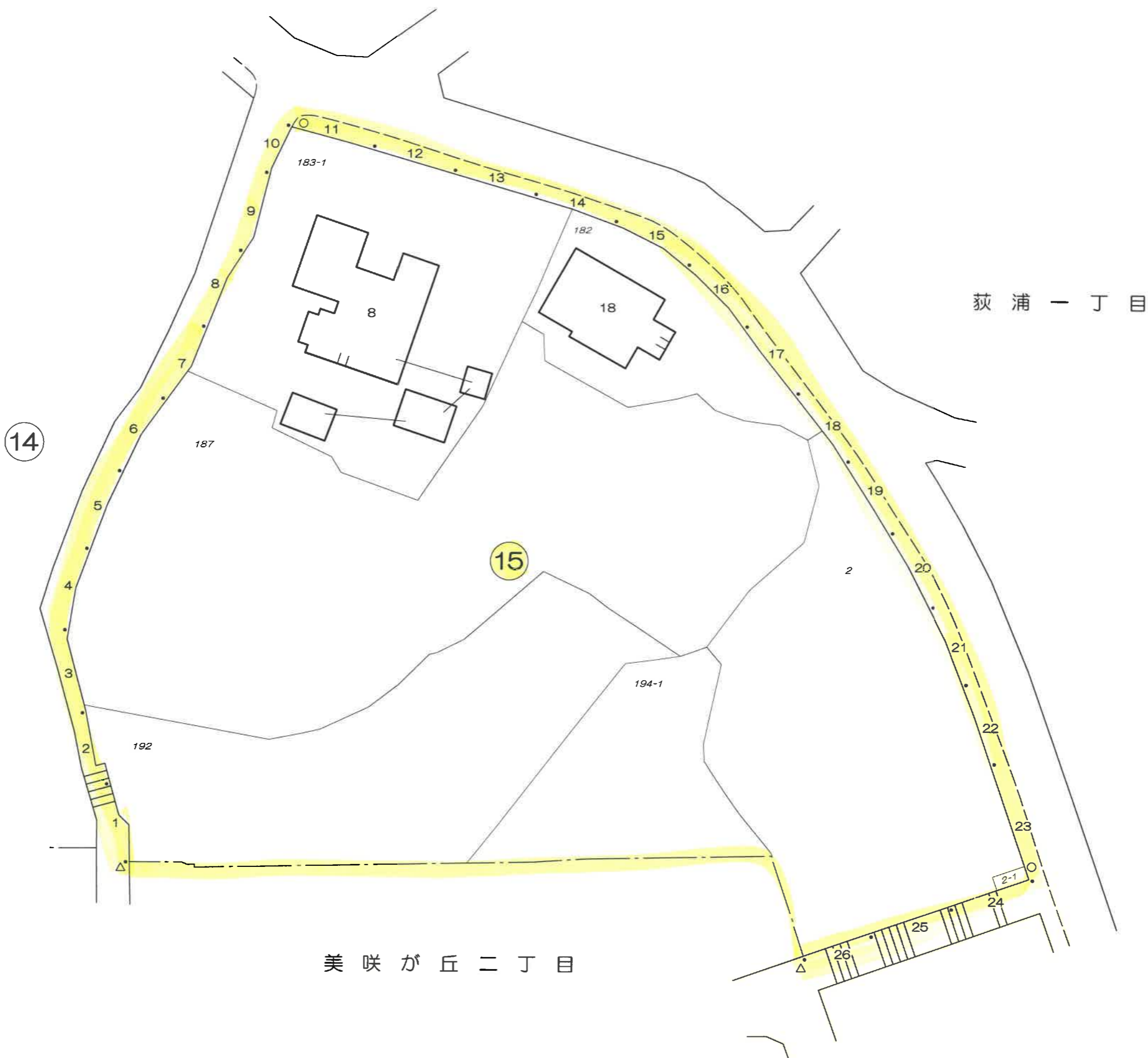
この地番図は、住居表示用に公図を参考的に集成編纂したものである為、地番及び境界等は、事務処理上の正当な資料として使用しないこと。

町名	荻浦二丁目	街区	13・14
----	-------	----	-------

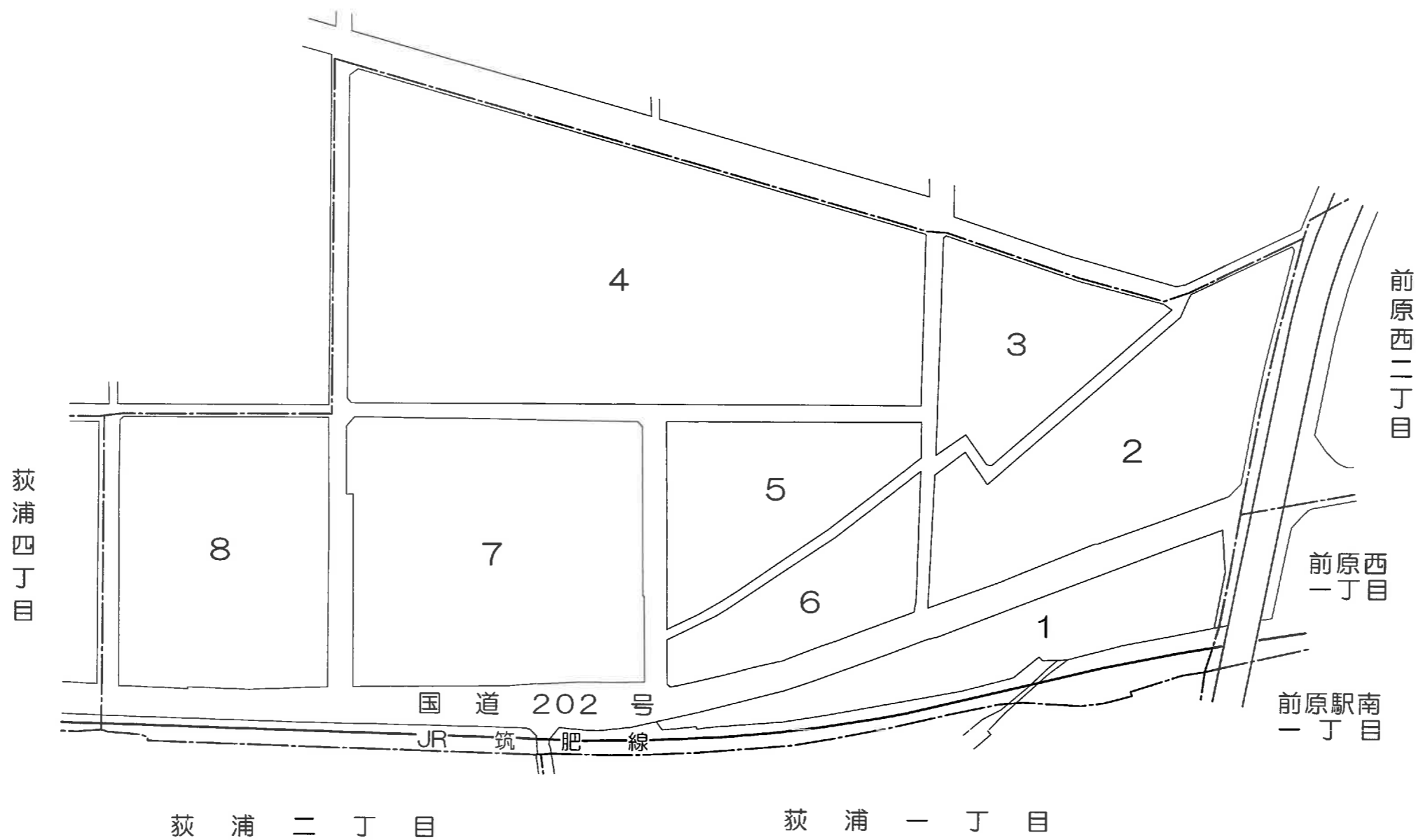
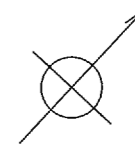


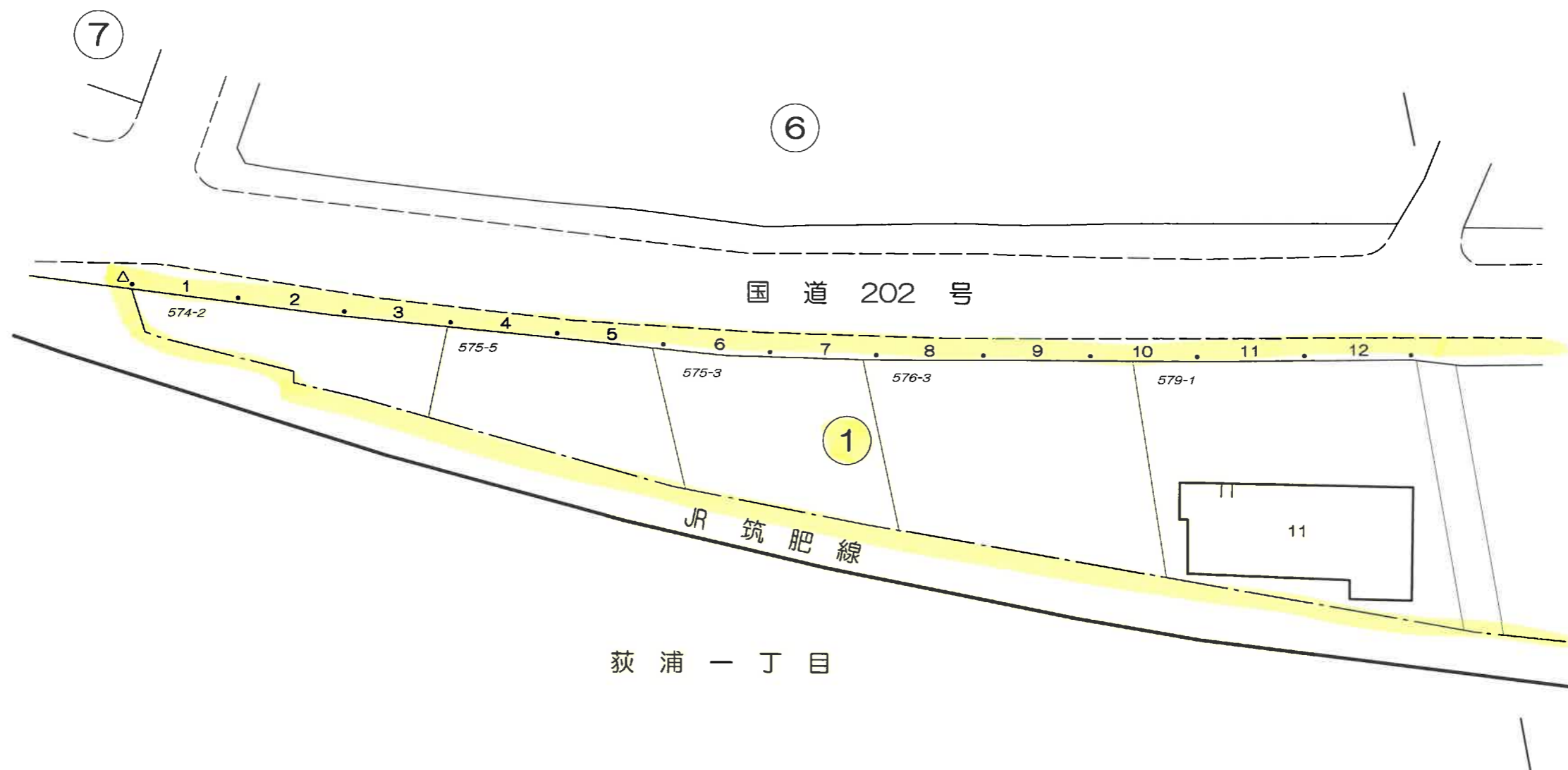
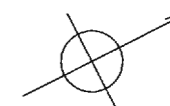
この地番図は、住居表示用に公図を参考的に集成編纂したものである為、地番及び境界等は、事務処理上の正当な資料として使用しないこと。

町名	荻浦二丁目	街区	15
----	-------	----	----



この地番図は、住居表示用に公図を参考的に集成編纂したものである為、地番及び境界等は、事務処理上の正当な資料として使用しないこと。





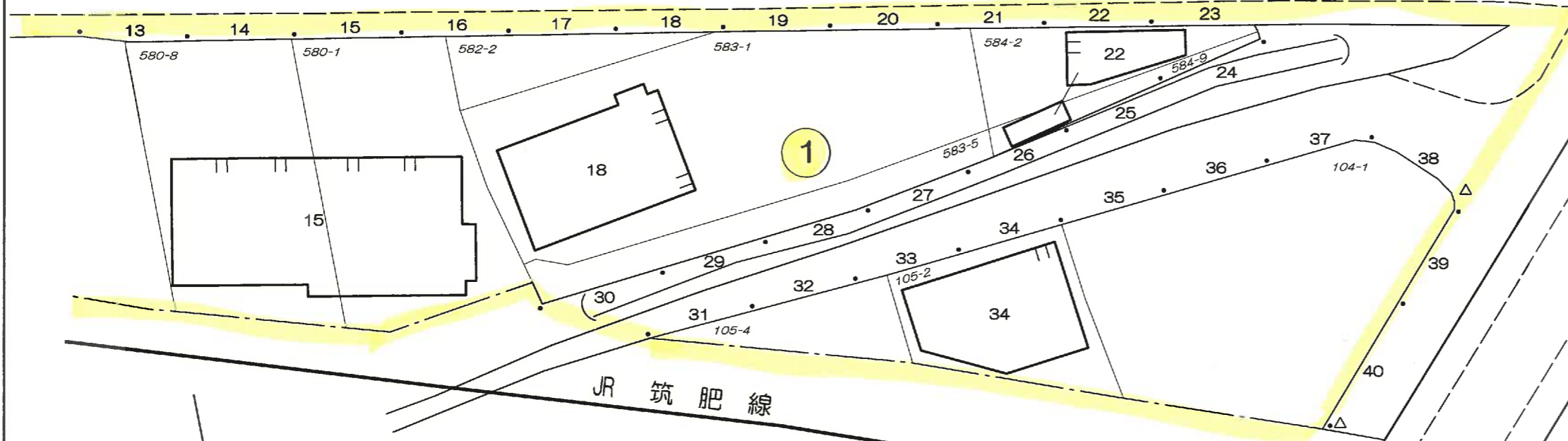
この地番図は、住居表示用に公図を参考的に集成編纂したものである為、地番及び境界等は、事務処理上の正当な資料として使用しないこと。



6

2

国道 202 号

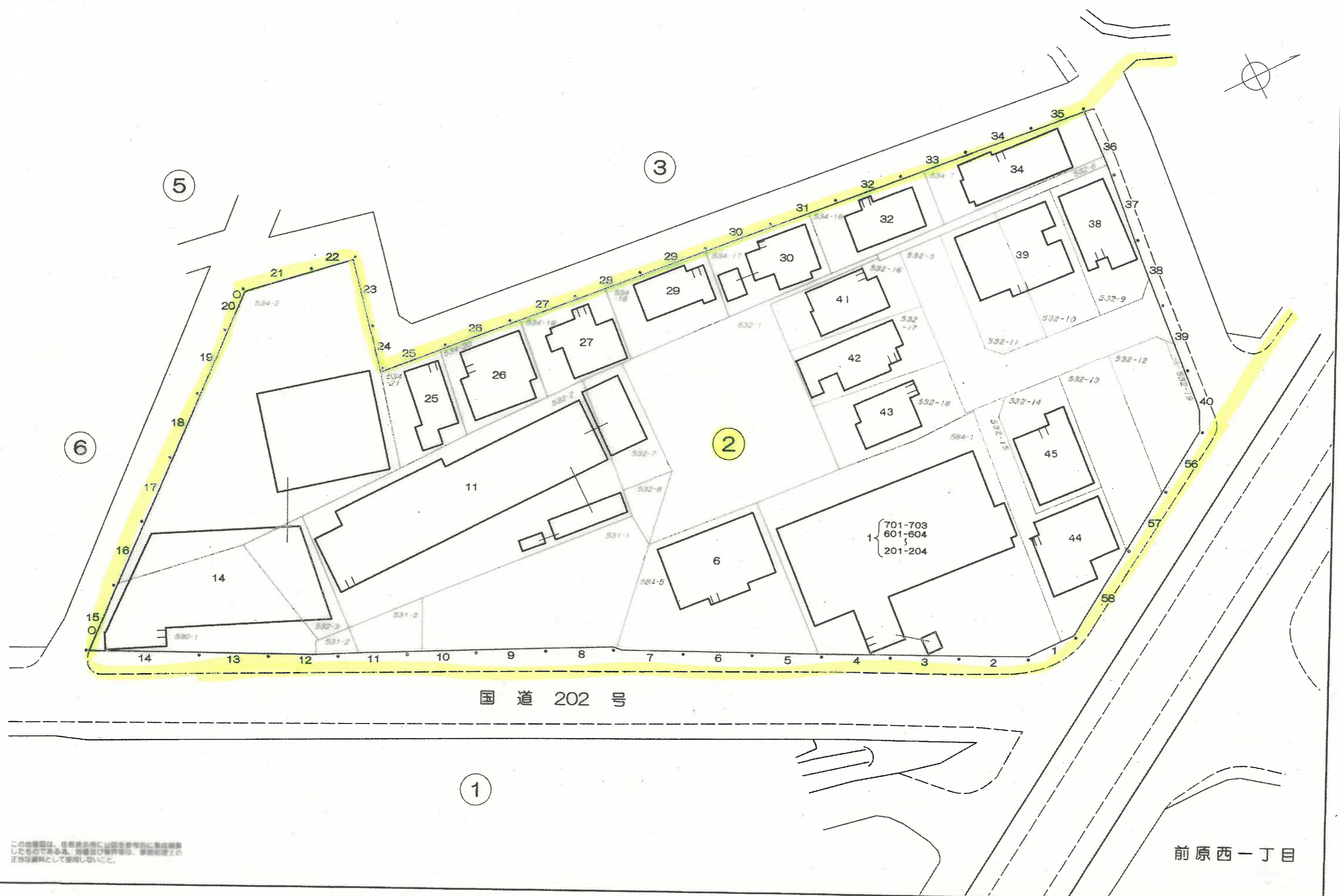


前原西一丁目

荻浦一丁目

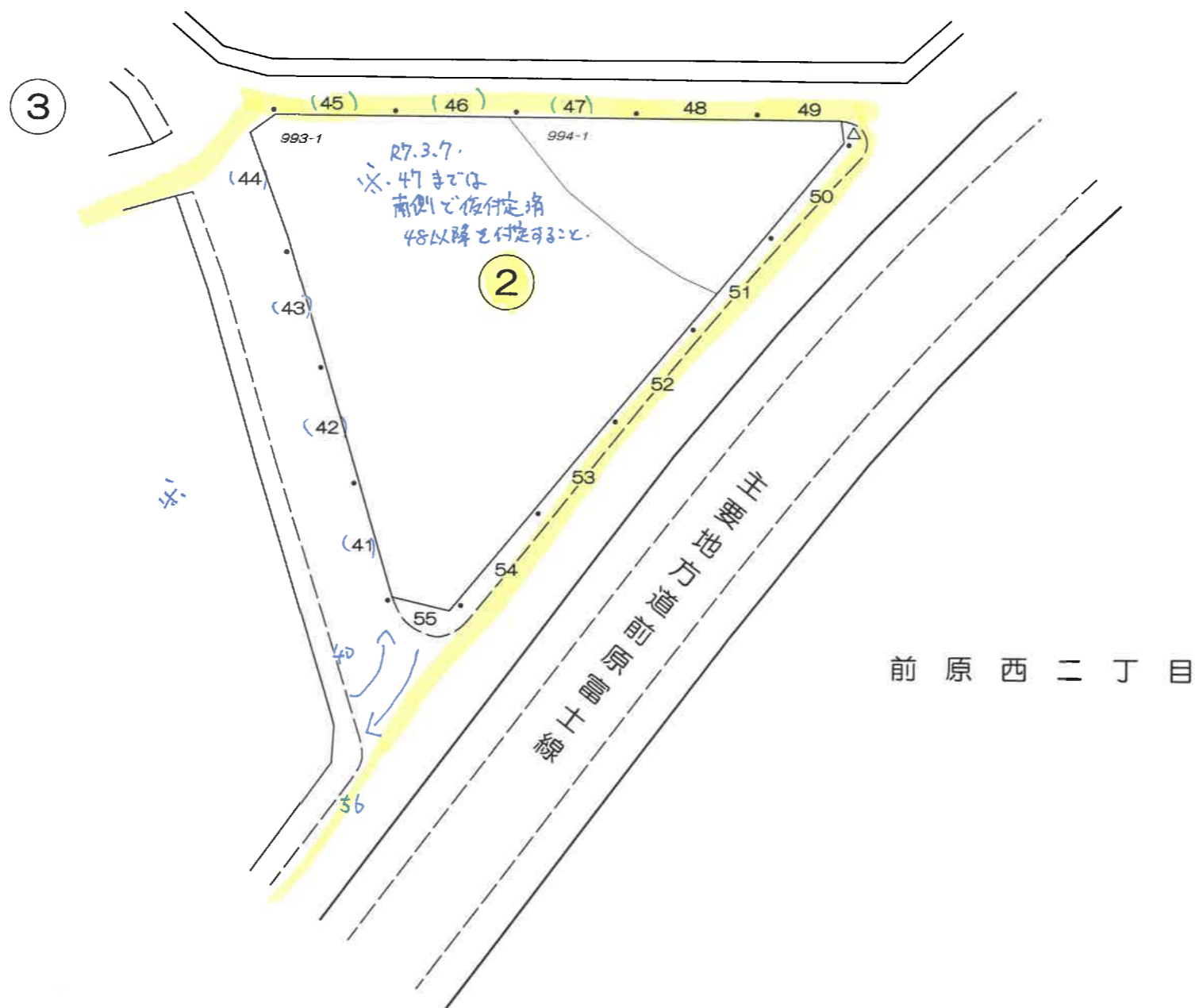
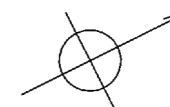
この地番図は、住居表示用に公園を参考的に集成編纂したものである。地番及び境界等は、事務処理上の正当な資料として使用しないこと。

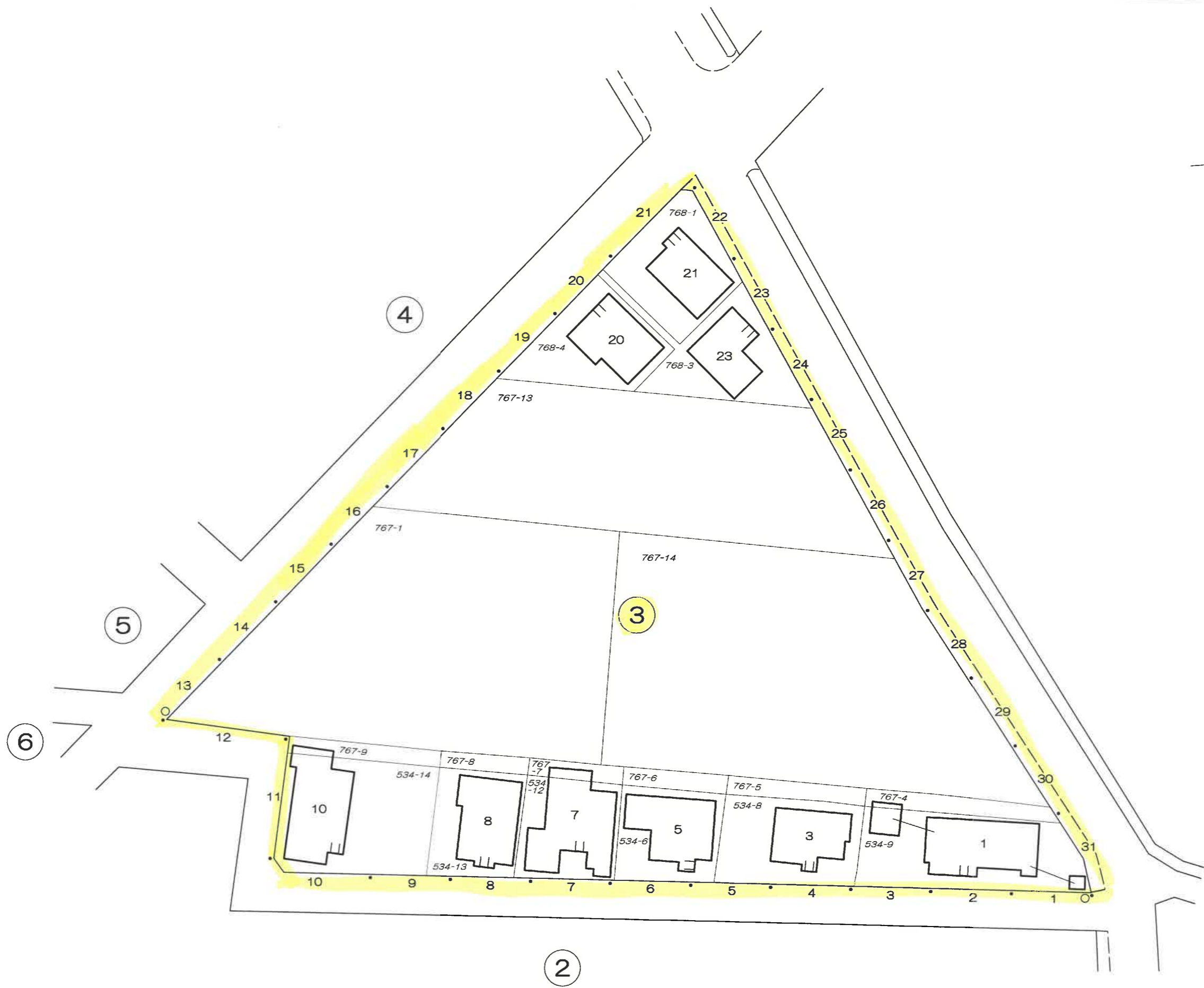
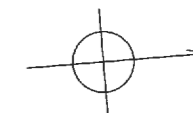
町名 荻浦三丁目 街区 2 (1/2)



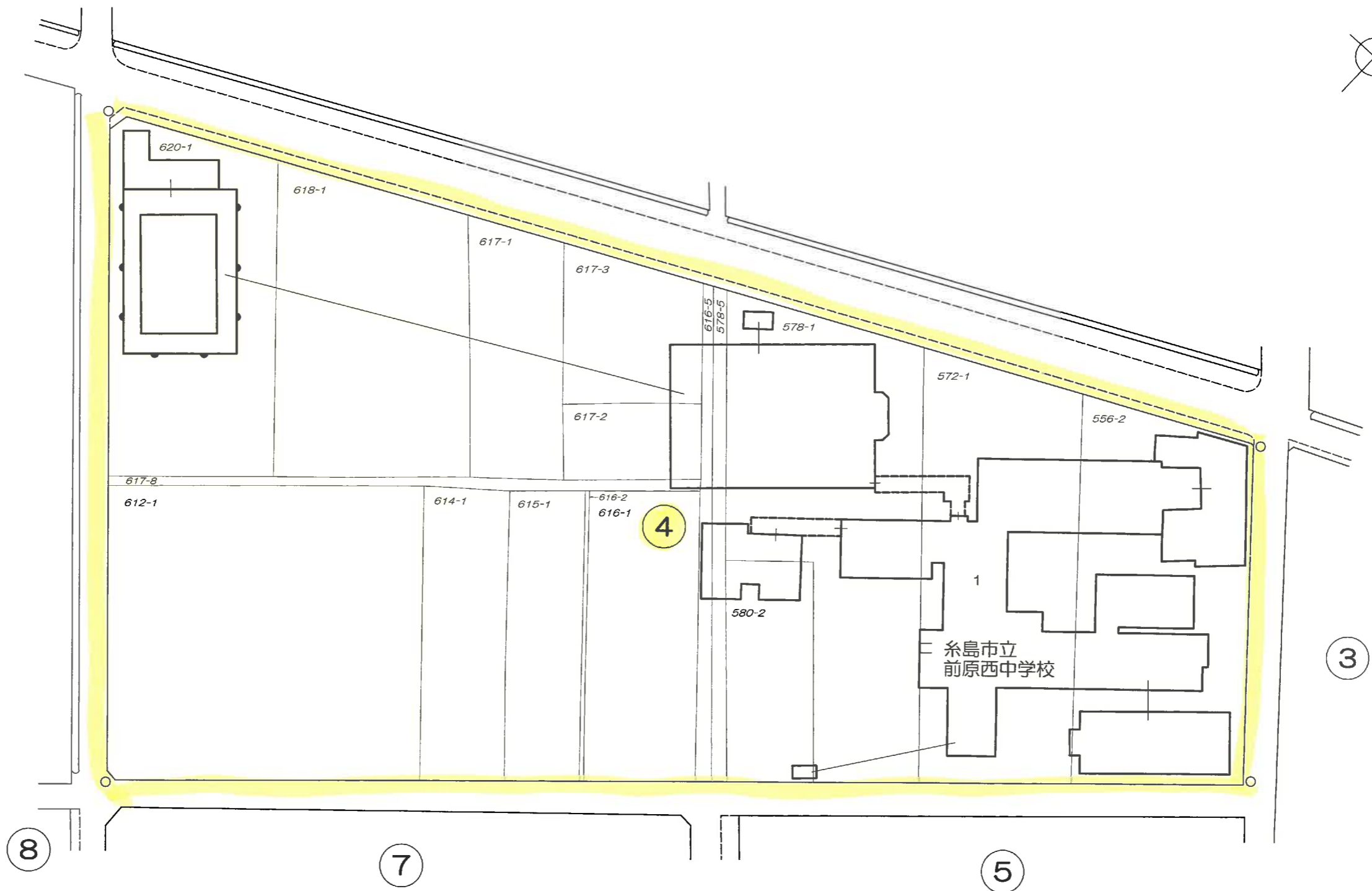
この図面は、住居表示用に公開を目的に作成されたものであるが、地籍及び権利等は、登記簿上の正当な資料として使用しないこと。

前原西一丁目





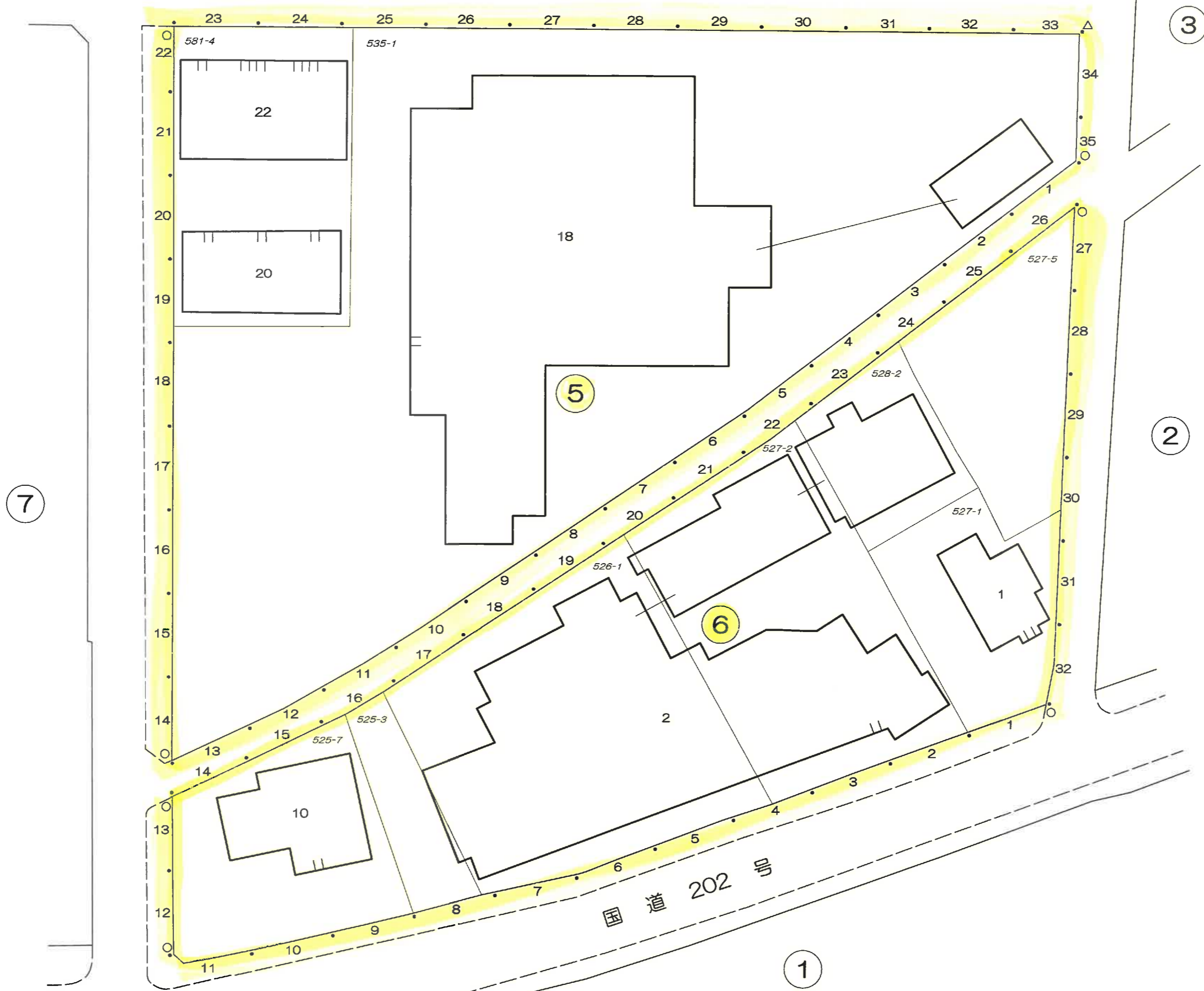
この地番図は、住居表示用に公図を参考的に集成編纂したものである為、地番及び境界等は、事務処理上の正当な資料として使用しないこと。



この地番図は、住居表示用に公図を参考的に集成編纂したものである為、地番及び境界等は、事務処理上の正当な資料として使用しないこと。

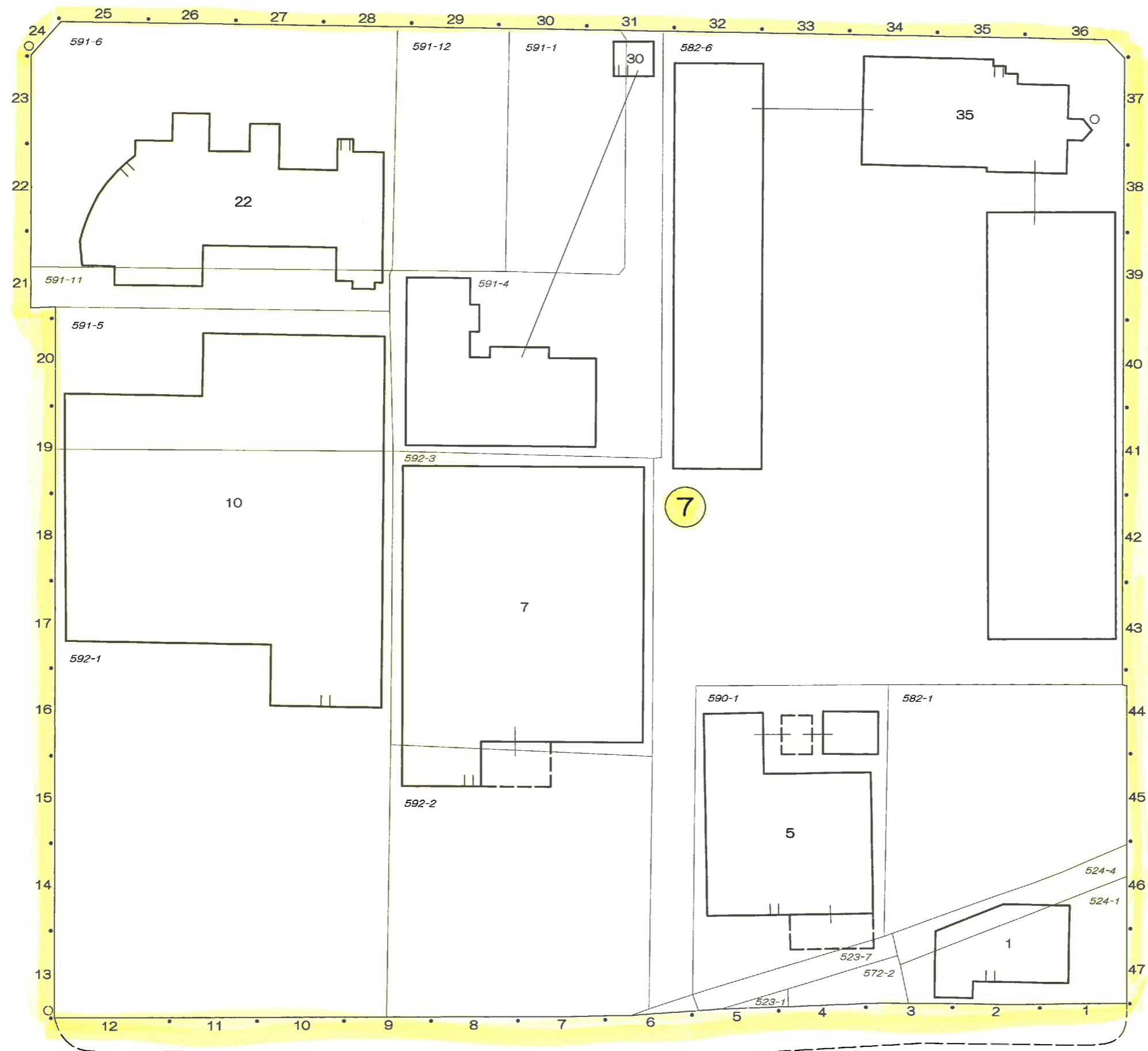
4

町名	荻浦三丁目	街区	5・6
----	-------	----	-----



この地番図は、住居表示用に公図を参考的に集成構築したものである為、地番及び境界等は、事務処理上の正当な資料として使用しないこと。

町名 荻浦三丁目 街区 7



8

7

5

6

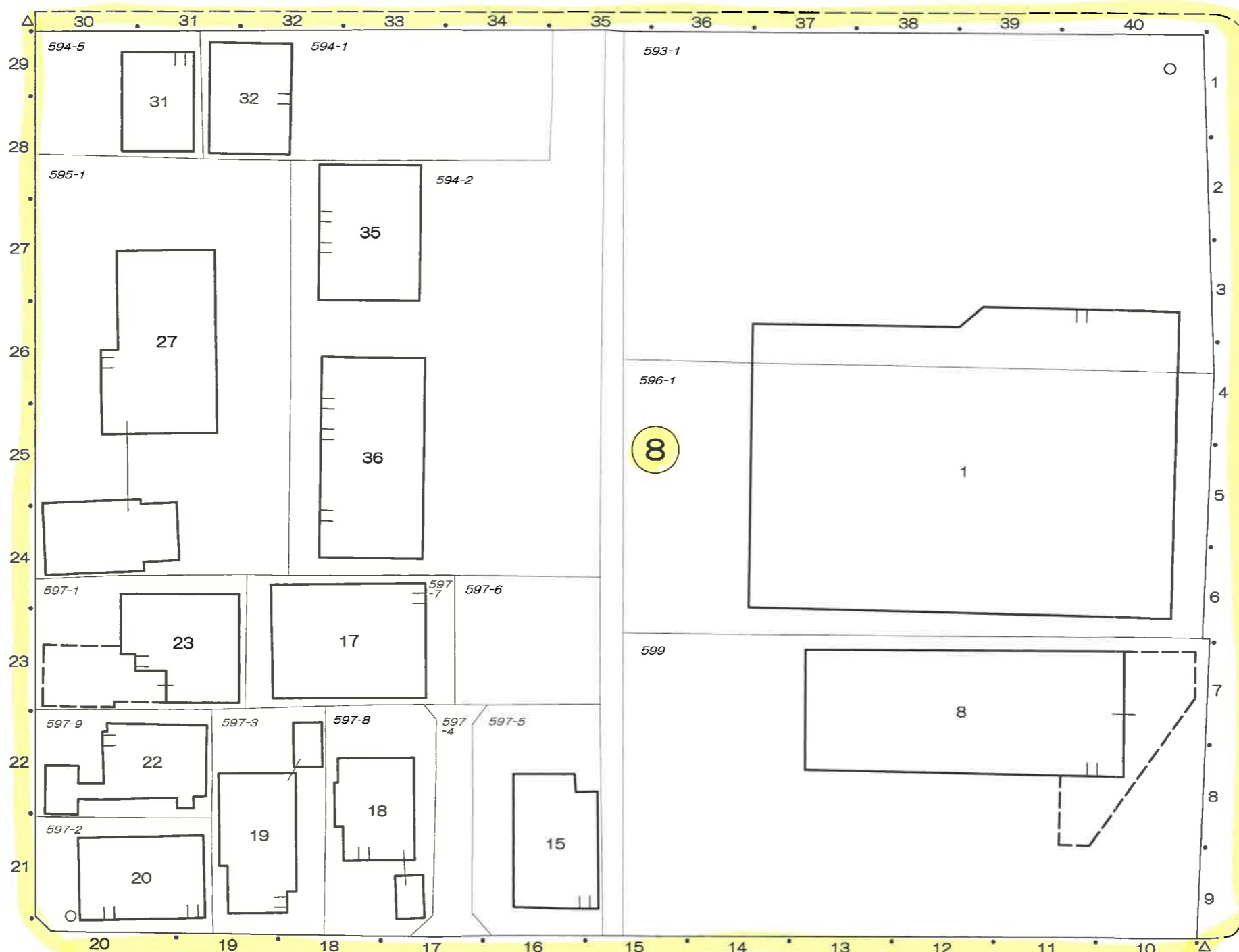
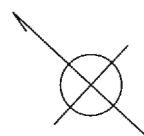
この地番図は、住居表示用に公図を参考的に集成編纂したものである為、地番及び境界等は、事務処理上の正当な資料として使用しないこと。

国道 202 号

町名	荻浦三丁目	街区	8
----	-------	----	---

7

4



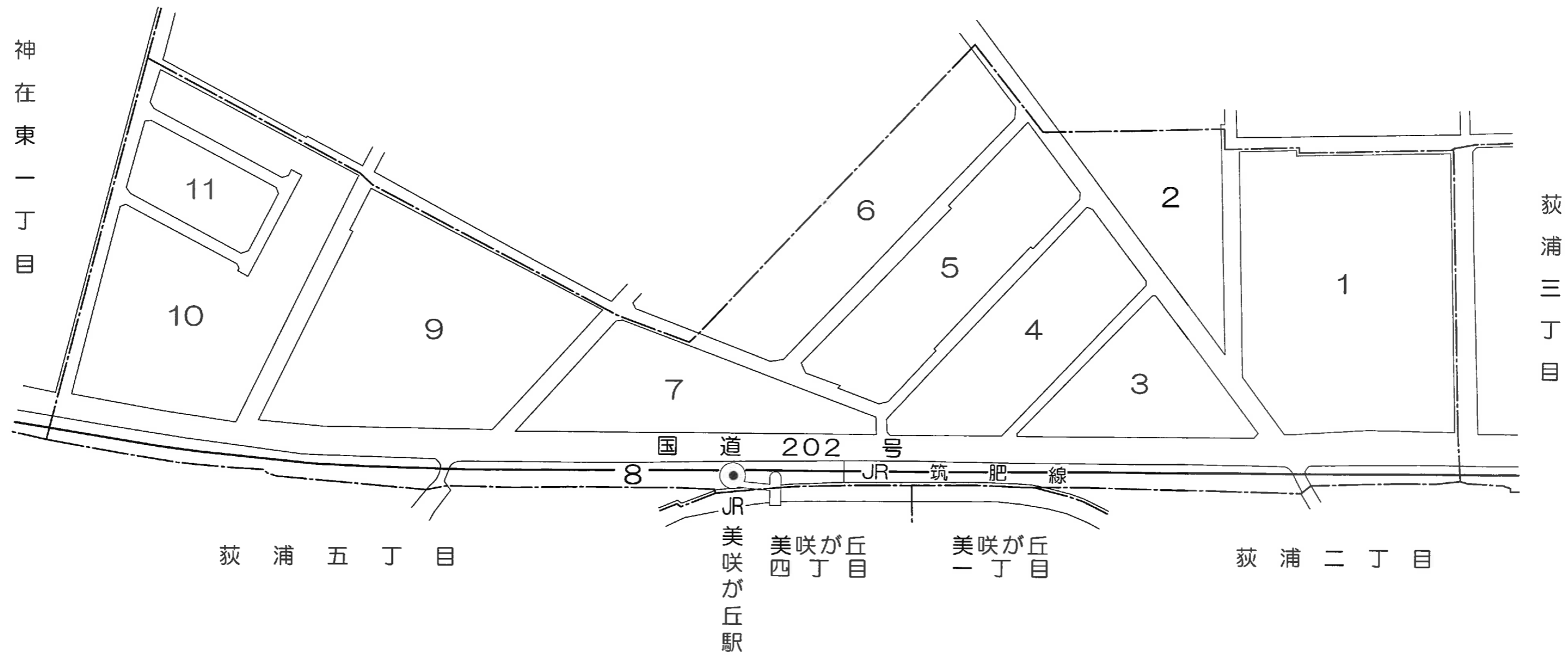
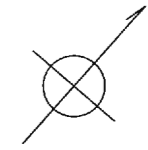
国道 202 号

JR 筑肥線

荻浦二丁目

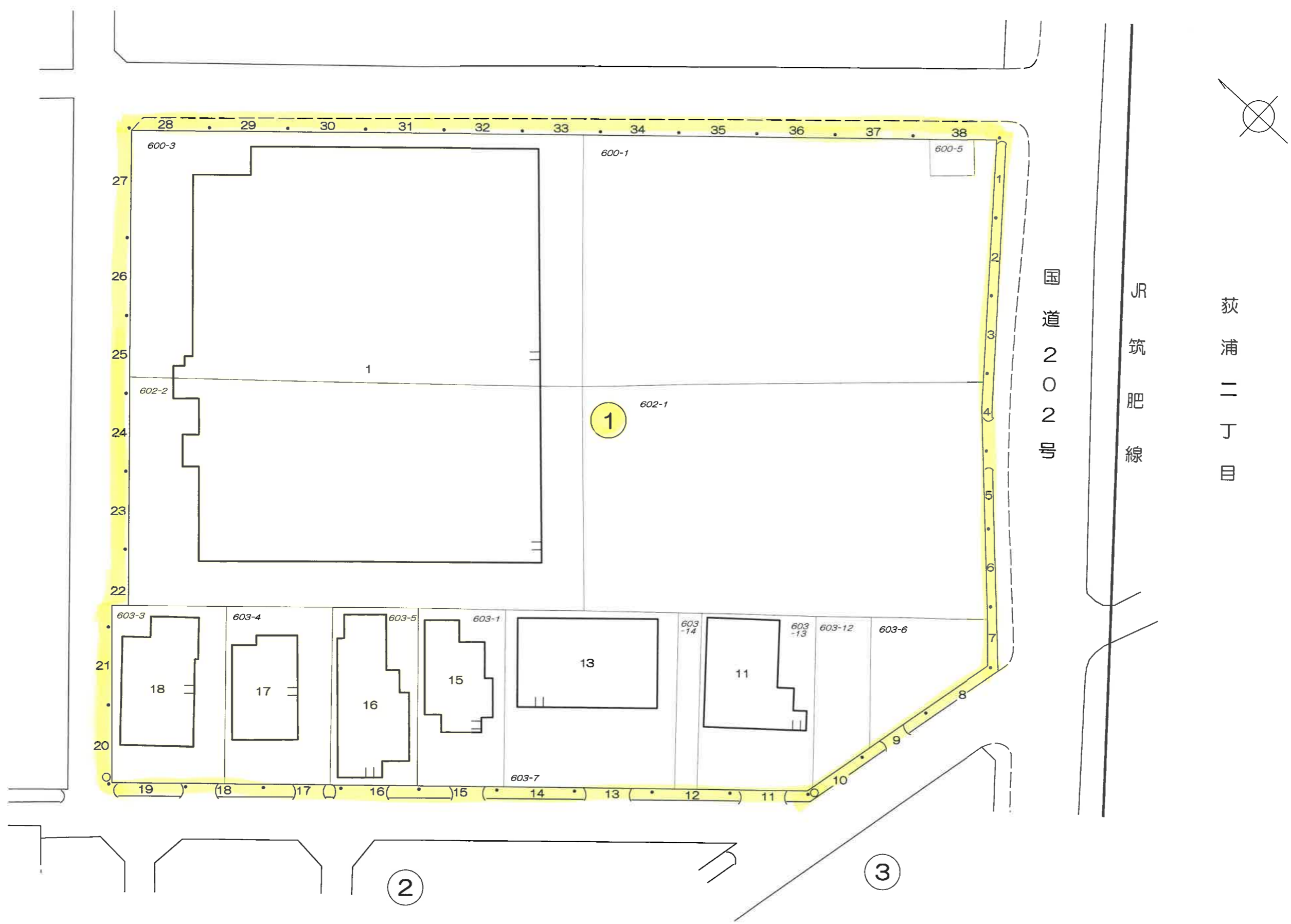
荻浦四丁目

この地番図は、住居表示用に公園を参考的に集成編纂したものである為、地番及び境界等は、事務処理上の正当な資料として使用しないこと。



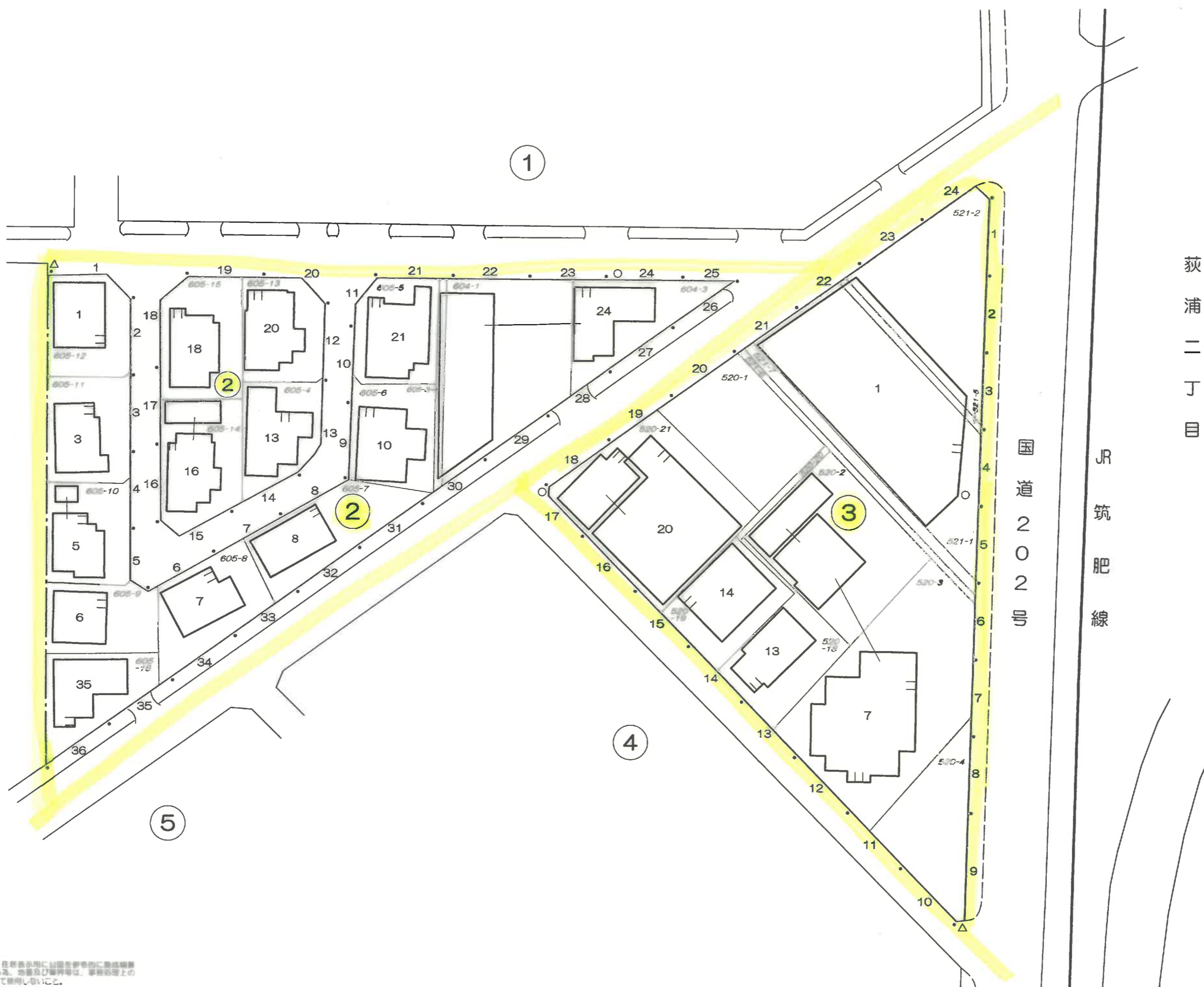
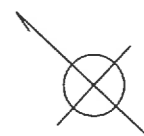
町名	荻浦四丁目	街区	1
----	-------	----	---

# 荻浦三丁目



この地番図は、住居表示用に公図を参考的に集成編集したものである為、地番及び境界等は、事務処理上の正当な資料として使用しないこと。

町名	荻浦四丁目	街区	2・3
----	-------	----	-----



この地図は、住居表示用公図を基に作成されたものである。地番及び地号等は、事業処理上の正当な資料として利用しないこと。

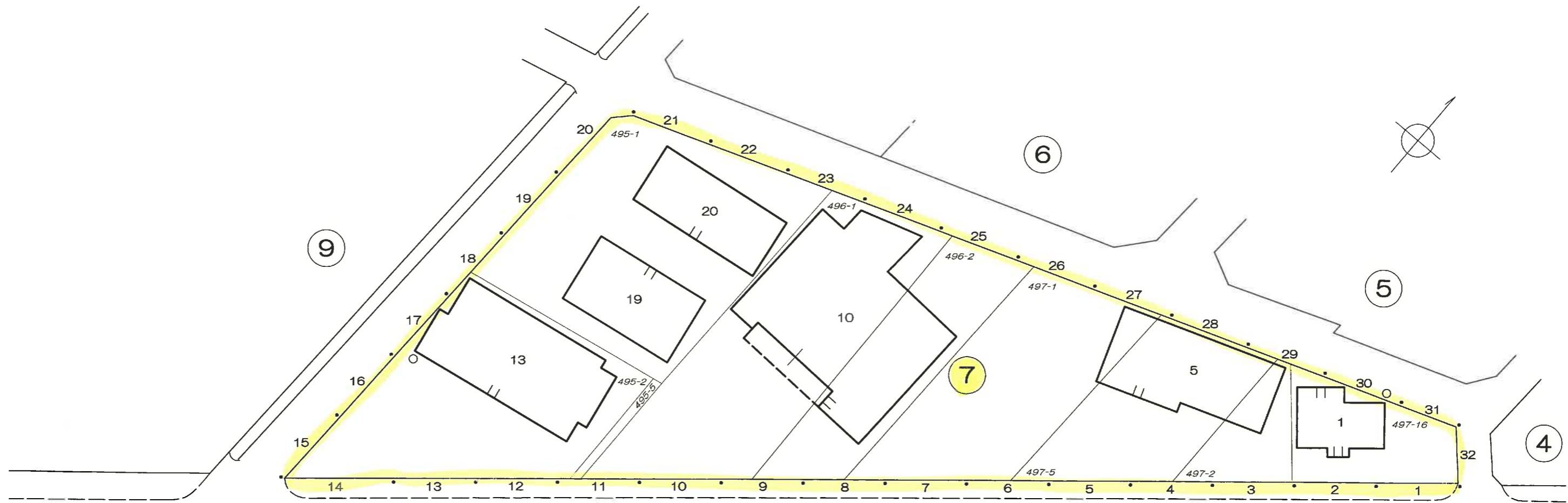
町名 荻浦四丁目 街区 4・5・6



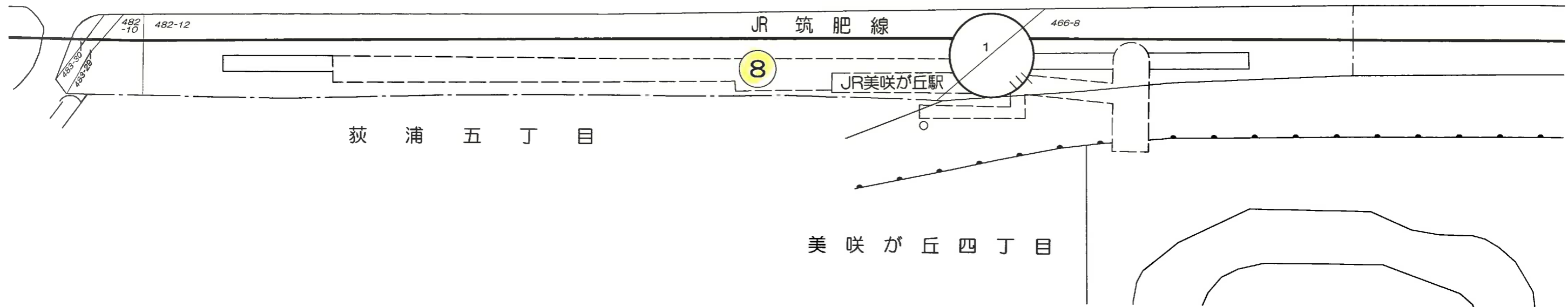
美咲が丘一丁目

この地籍図は、住居表示用に公図を参考的に作成編纂したものである。地番及び境界等は、事務助成上の正確な資料として使用しないこと。

町名	荻浦四丁目	街区	7・8
----	-------	----	-----



国道 202 号



この地番図は、住居表示用に公図を参考的に集成編纂したものである為、地番及び境界等は、事務処理上の正当な資料として使用しないこと。

町名	荻浦四丁目	街区	9
----	-------	----	---



国道 202 号

JR 筑肥線

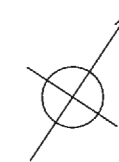
8

この図面は、建築士等による測量に基づき作成されたものであり、正確性及び信頼性は、測量士等の責任において保証されず、本図面をそのままとして利用しないこと。

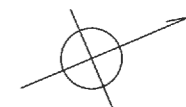


神在東一丁目

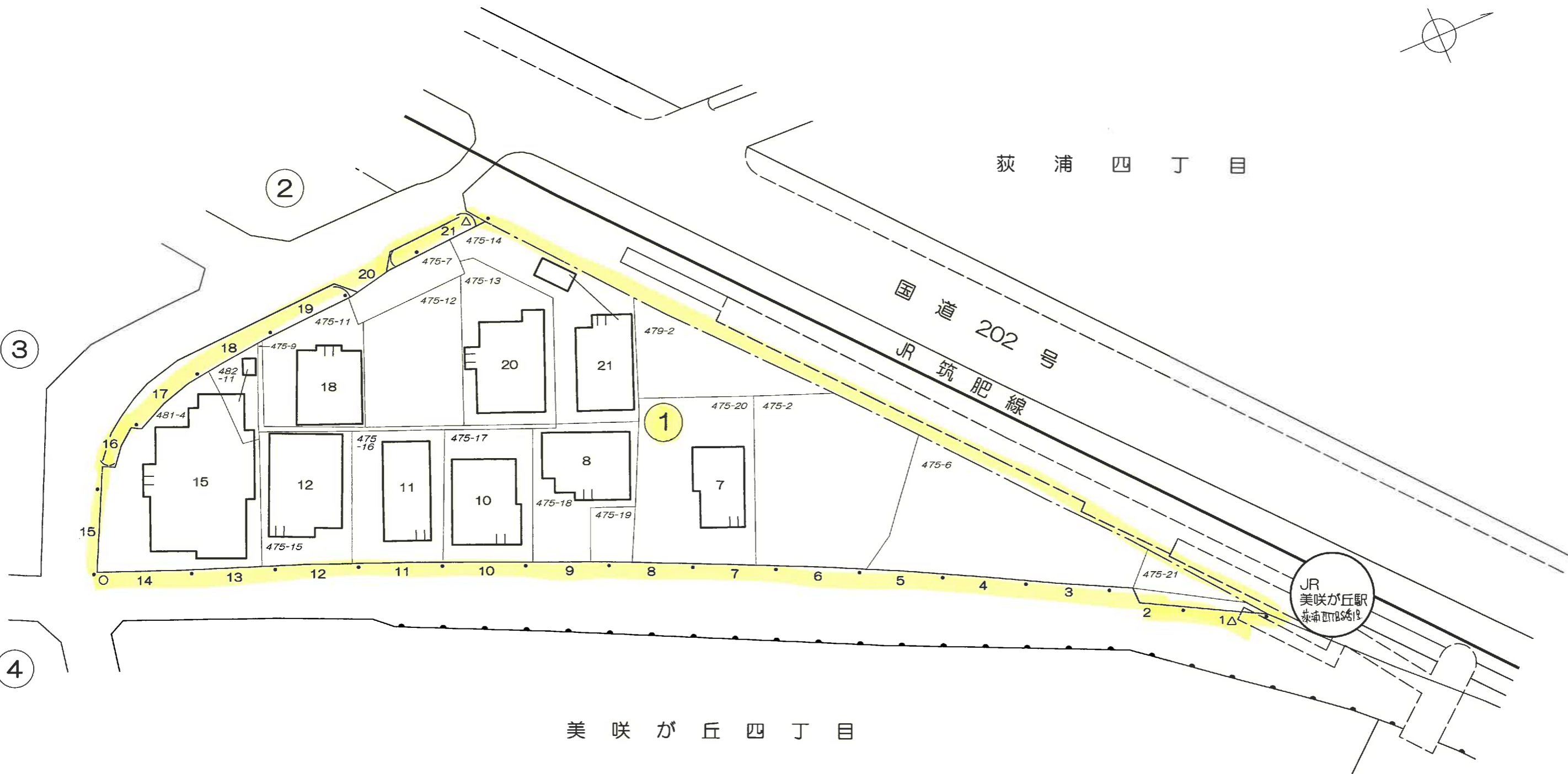
この地籍図は、住居表示用として作成されたものであり、地籍図と異なる場合は、地籍図上の正しい地籍図として使用しないこと。



町名	荻浦五丁目	街区	1
----	-------	----	---



荻浦四丁目



美咲が丘四丁目

この地番図は、住居表示用に公図を参考的に集成編纂したものである為、地番及び境界等は、事務処理上の正当な資料として使用しないこと。

町名	荻浦五丁目	街区	2・3
----	-------	----	-----



荻浦四丁目

国道202号

JR 筑肥線

荻浦公園

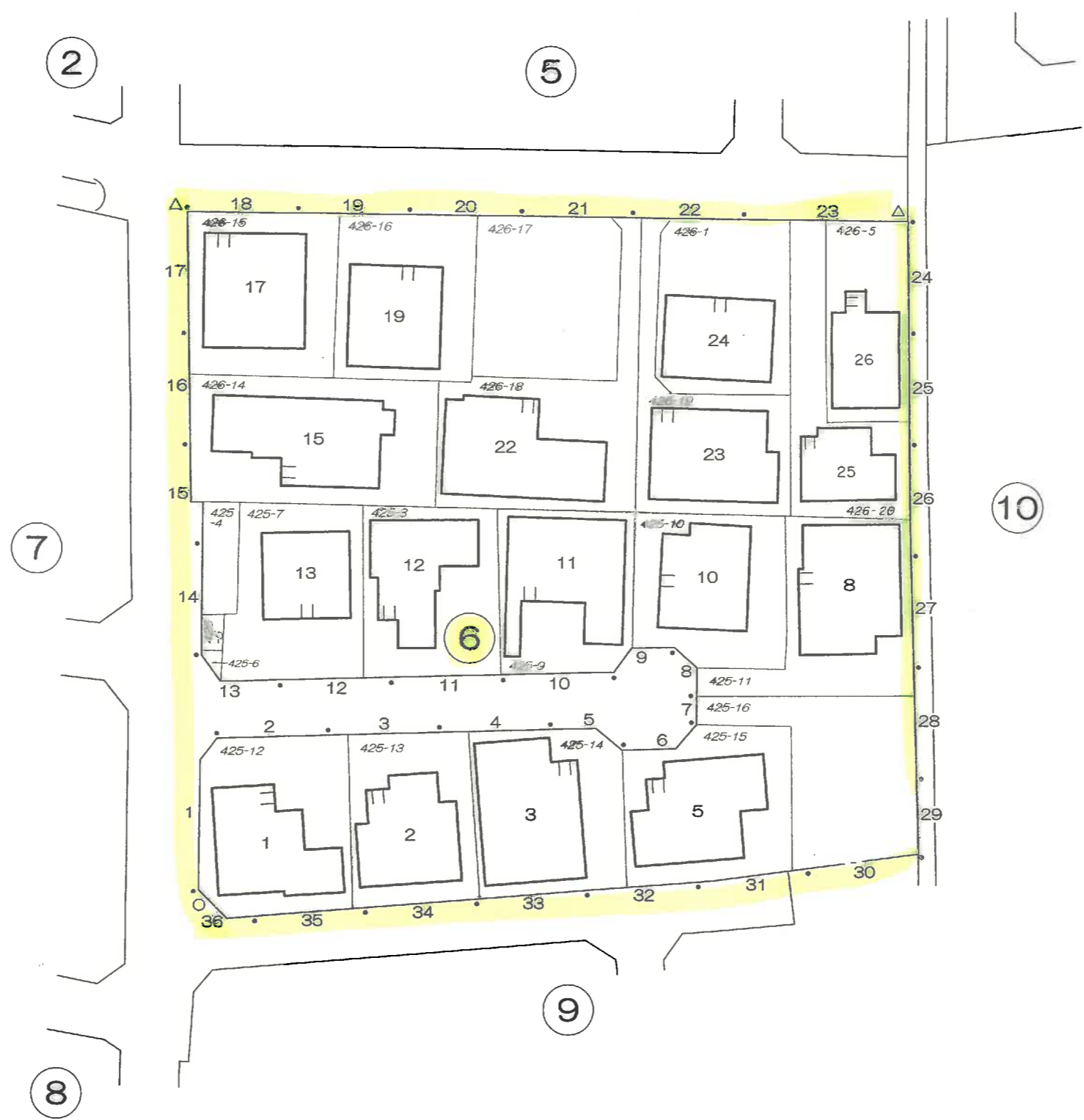
この地籍図は、住所表示用に公開を目的に作成されたものである。地籍図は、住所表示用の図として使用しないこと。

町名	荻浦五丁目	街区	4・5
----	-------	----	-----



美咲が丘四丁目

この図面は、住居表示用に作成されたものであり、地籍図や航空写真とは、必ずしも一致しないこと。



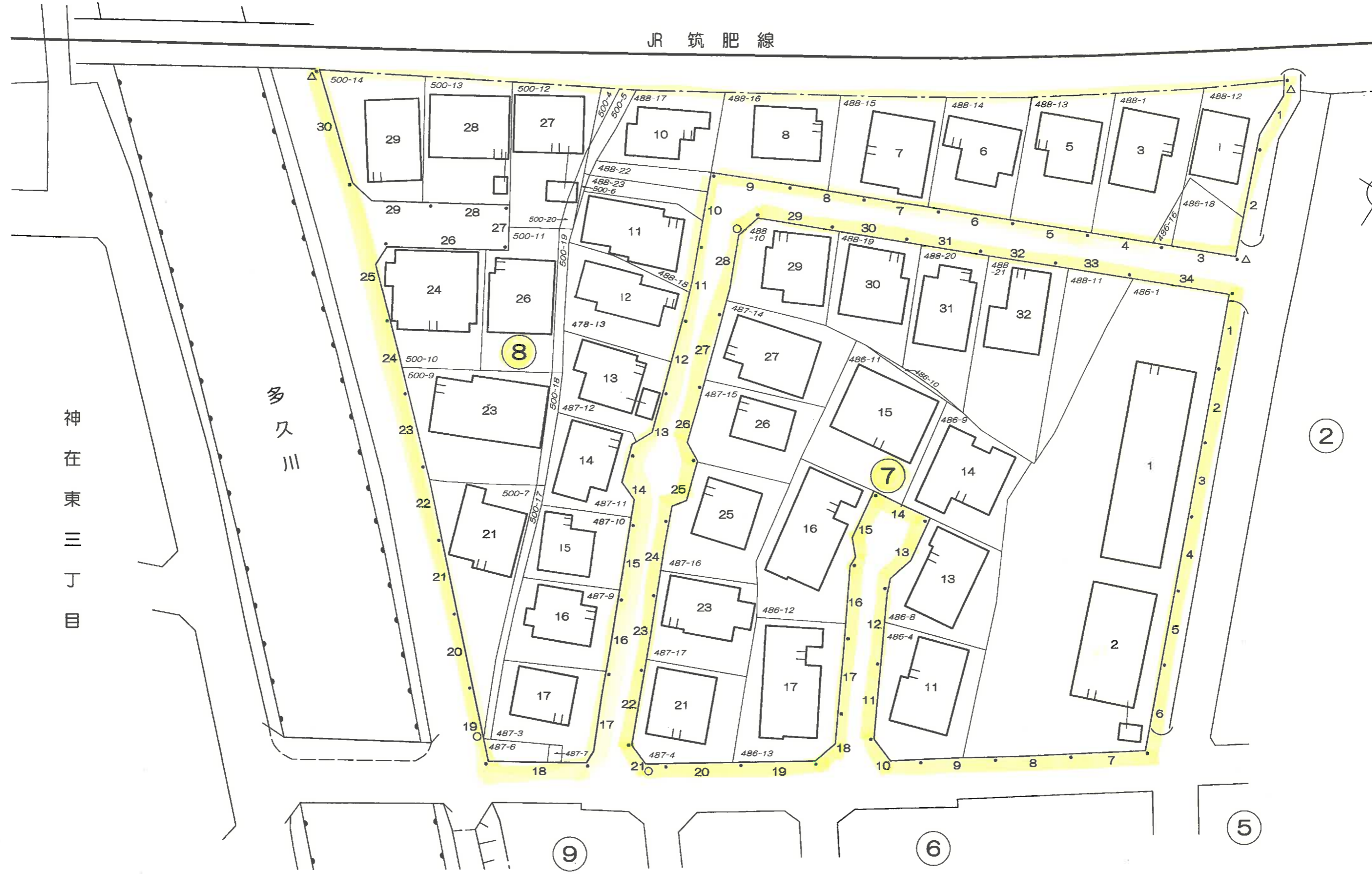
この地籍図は、住居表示用に公開を目的に作成編集したものである為、地籍及び建群等は、事務処理上の正当な資料として使用しないこと。

町名	荻浦五丁目	街区	7・8
----	-------	----	-----

JR 筑肥線

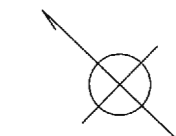
多  
久  
川

神  
在  
東  
三  
丁  
目



この地図は、住居表示用に公図を参考に集積編纂したものである。地番及び境界等は、事務処理上の正当な資料として使用しないこと。

町名 荻原 丁目 街区 9・10



美咲が丘三丁目



5

6

7

8

9

10

多久川

神在東三丁目

この地番図は、住居表示用に公園を参考的に集成編集したものである為、地番及び境界等は、事務処理上の正当な資料として使用しないこと。