

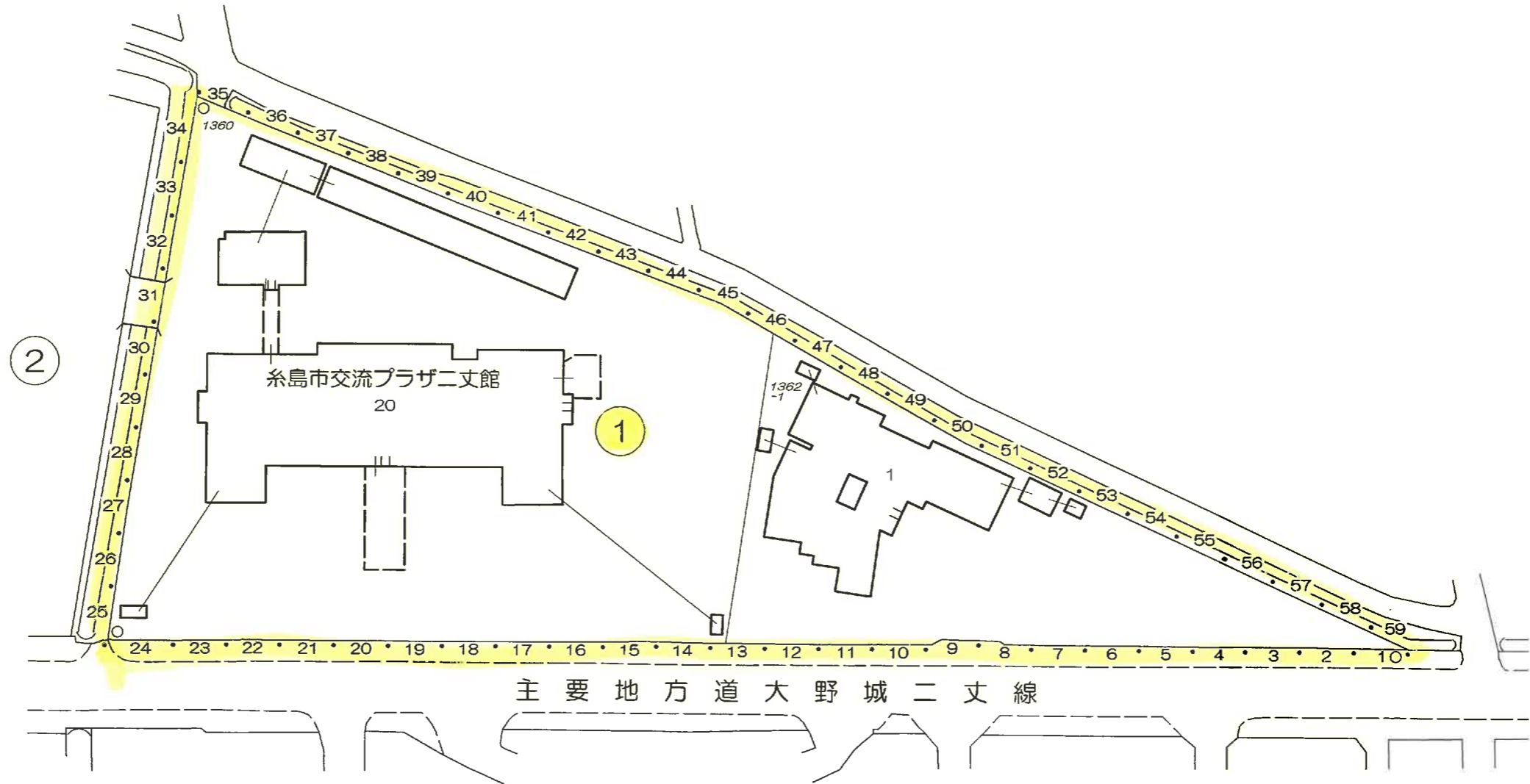
二丈深江二丁目

二丈深江三丁目

二丈深江七丁目

二丈深江八丁目

町名	二丈深江一丁目	街区	1
----	---------	----	---

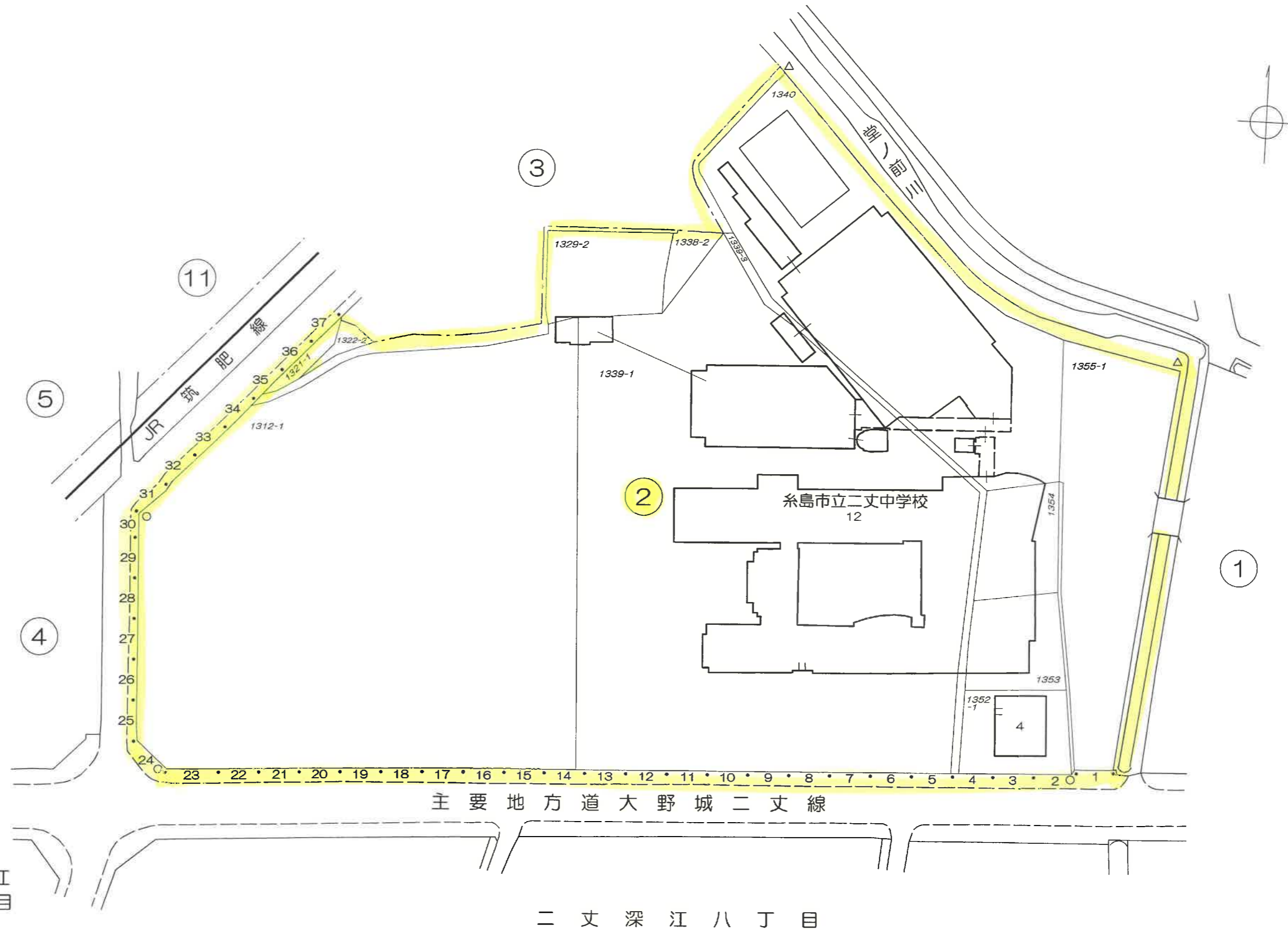


主要地方道大野城ニ丈線

二丈深江八丁目

この地番図は、住居表示用に公図を参考的に集成編纂したものである為、地番及び境界等は、事務処理上の正当な資料として使用しないこと。

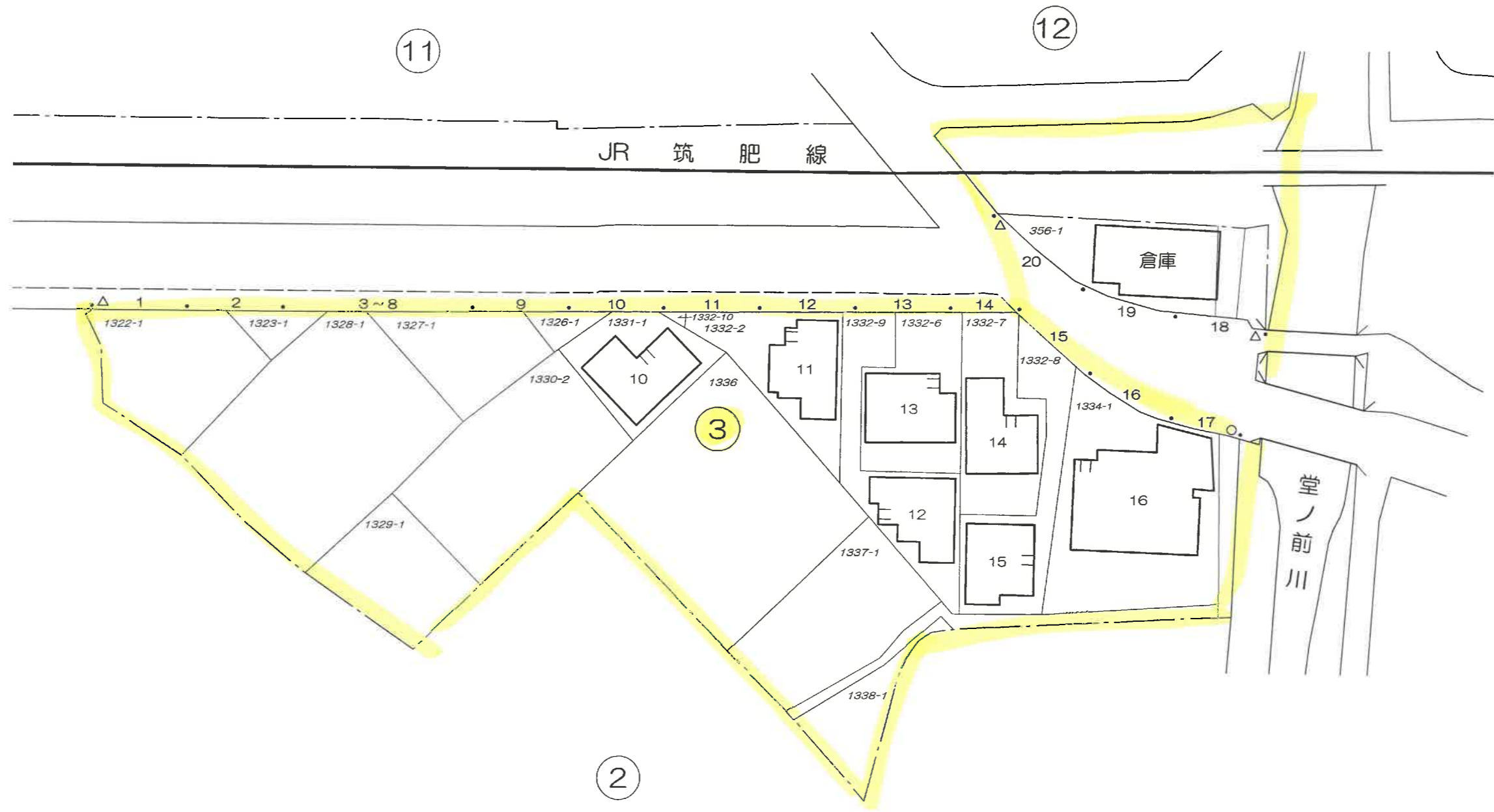
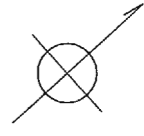
町名	二丈深江一丁目	街区	2
----	---------	----	---



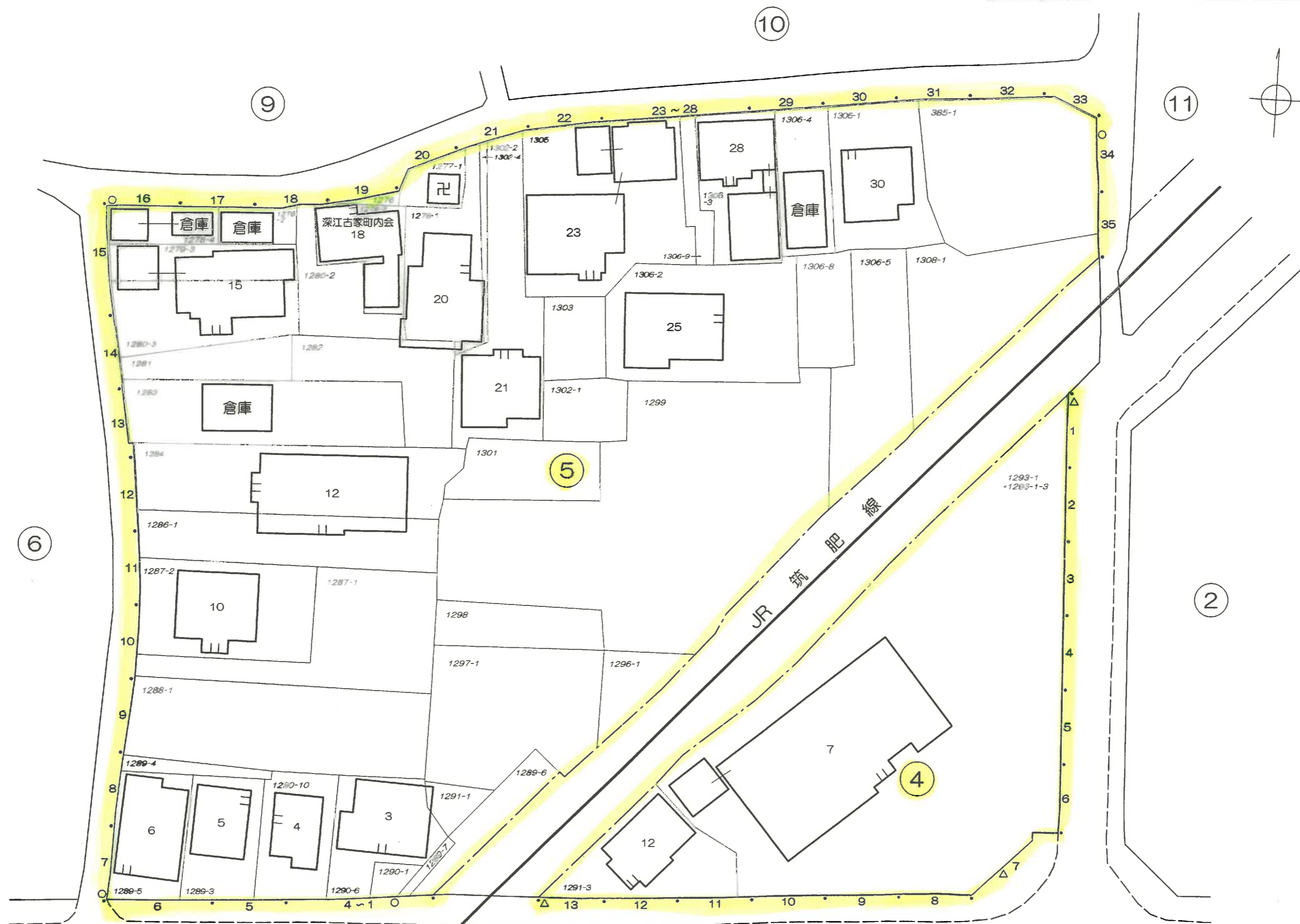
二丈深江  
七丁目

二丈深江八丁目

この地番図は、住居表示用に公園を参考的に集成編集したものであるが、地番及び境界等は、事務処理上の正当な資料として使用しないこと。



この地番図は、住居表示用に公図を参考的に集成編纂したものである。地番及び境界等は、事務処理上の正当な資料として使用しないこと。

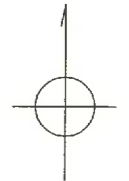
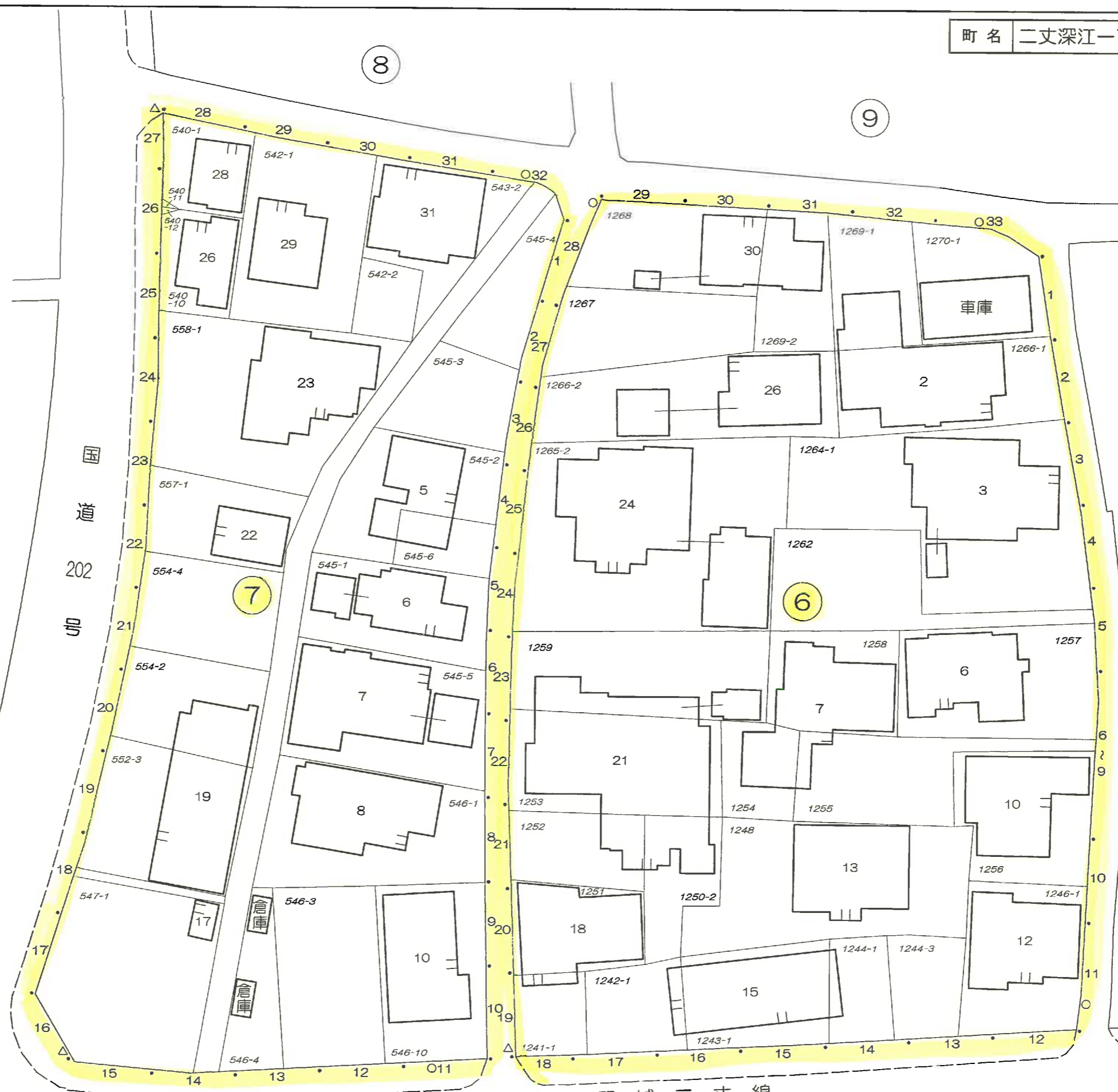


この図面は、住所表示用に公開を目的に作成されたものである。地番及び地籍等は、市庁舎内の  
 正確な資料として使用しないこと。

主要地方道大野城二丈線

町名 二丈深江一丁目 街区 6・7

二丈深江三丁目



主要地方道大野城二丈線

この地番図は、住居表示用に公図を参考的に集成編集したものであるが、地番及び境界等は、事務処理上の正当な資料として使用しないこと。

町名	二丈深江一丁目	街区	8
----	---------	----	---

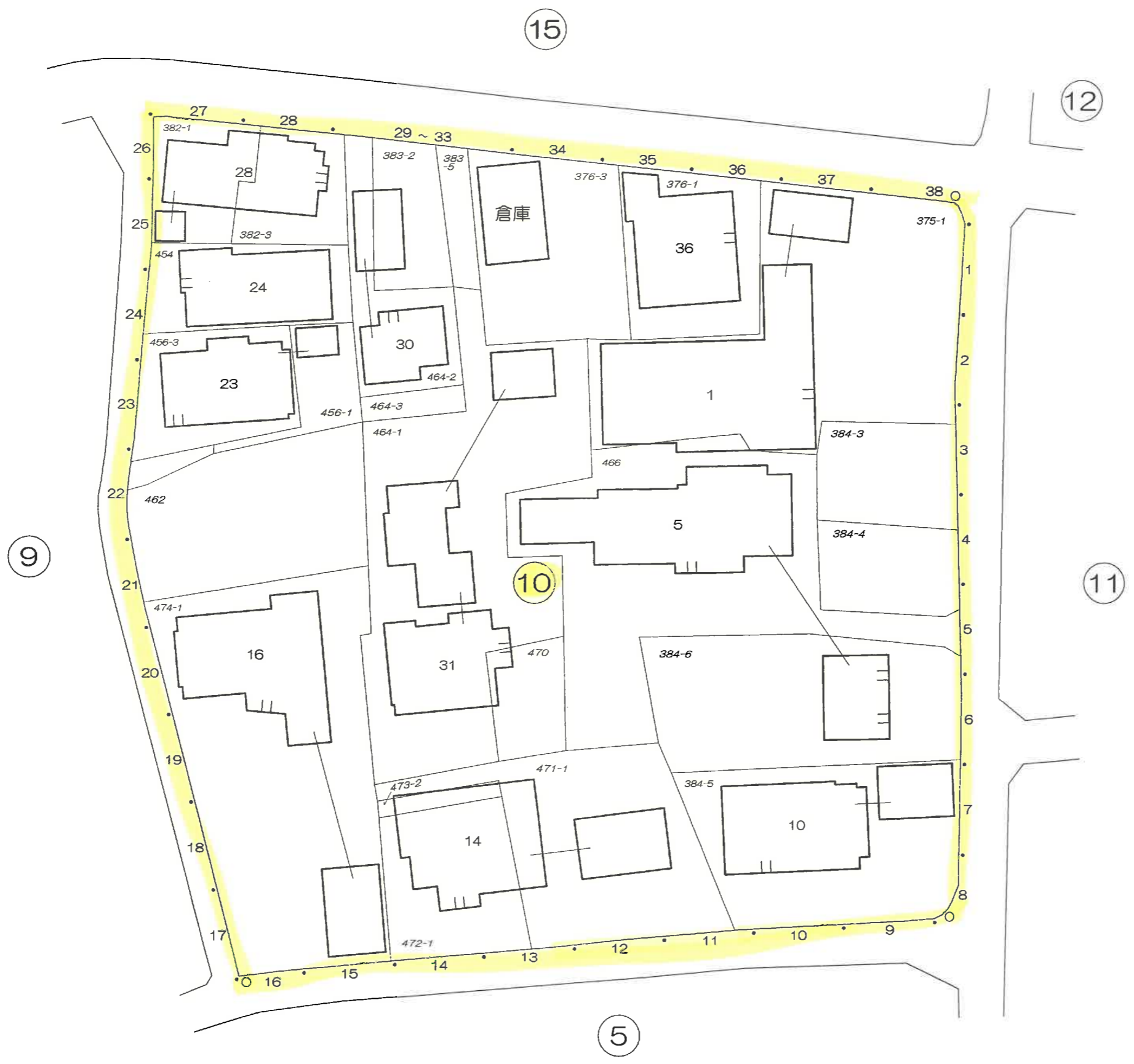
二丈深江  
二丁目

二丈深江  
三丁目

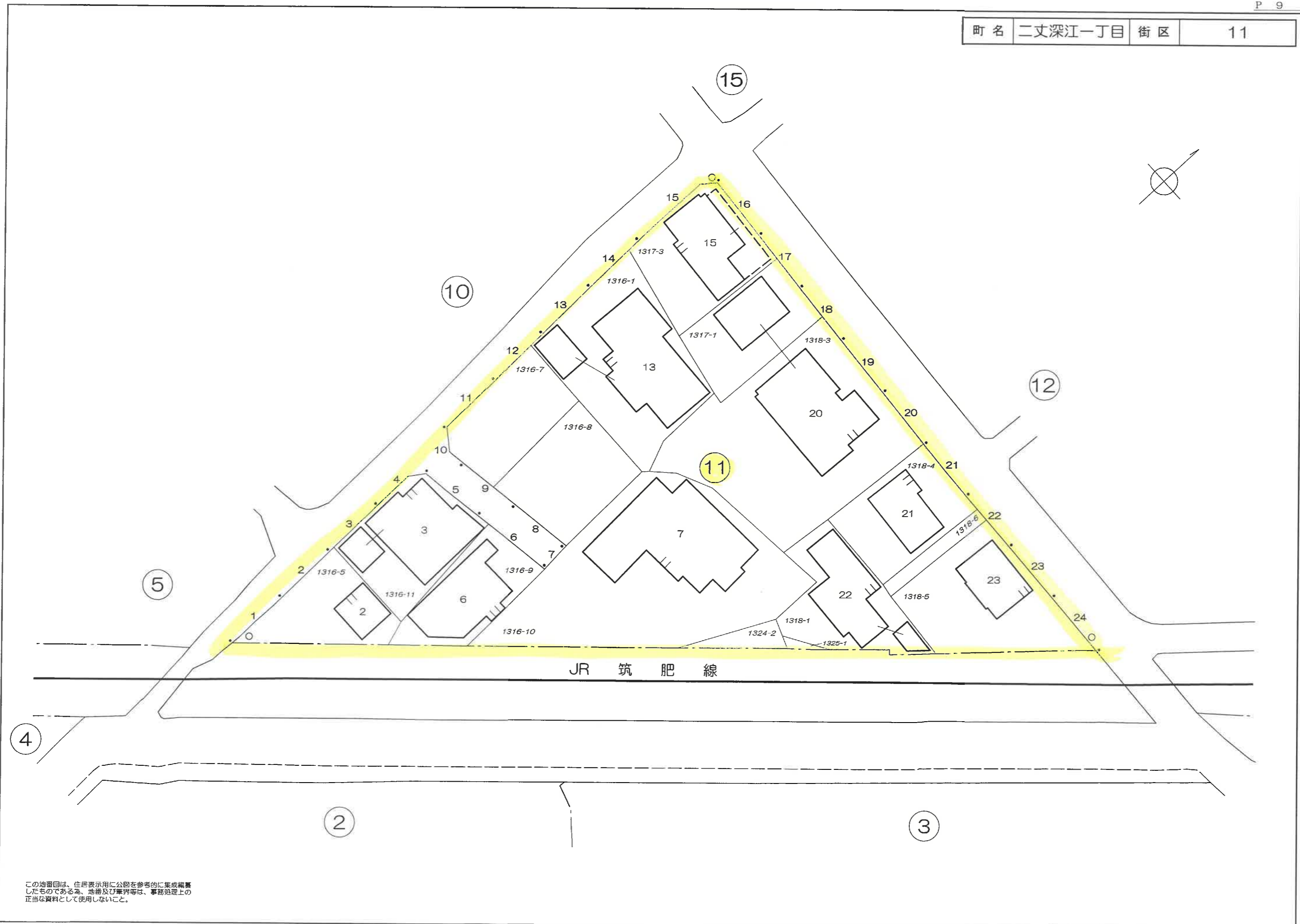


この地番図は、住居表示用に公図を参考的に集成編纂したものである為、地番及び境界等は、事務処理上の正当な資料として使用しないこと。





この地番図は、住居表示用に公図を参考的に集成編纂したものである為、地番及び境界等は、事務処理上の正当な資料として使用しないこと。



この地番図は、住居表示用に公図を参考的に集成縮小したものであるが、地番及び界等は、事務処理上の正当な資料として使用しないこと。

10

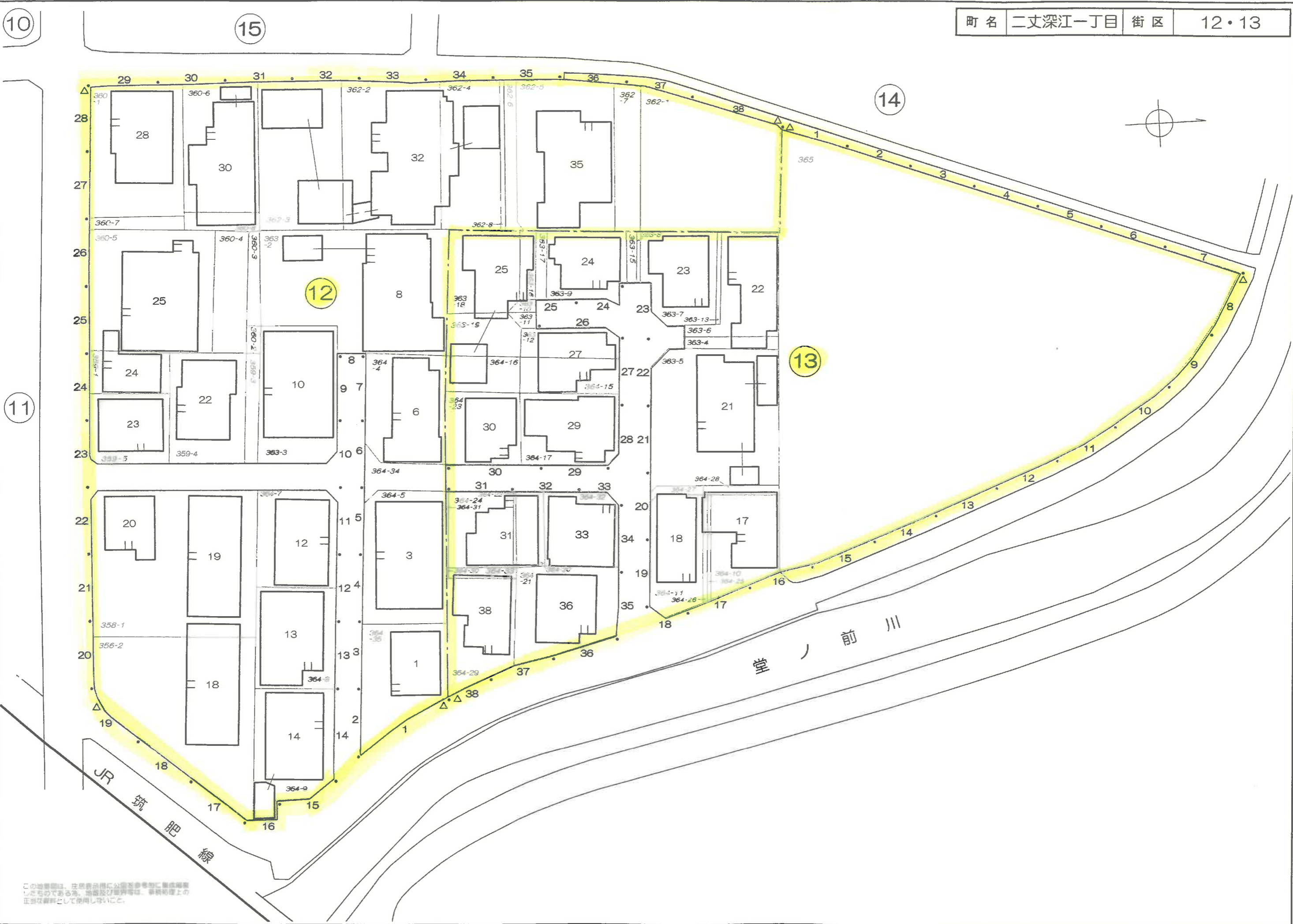
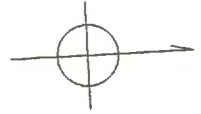
15

14

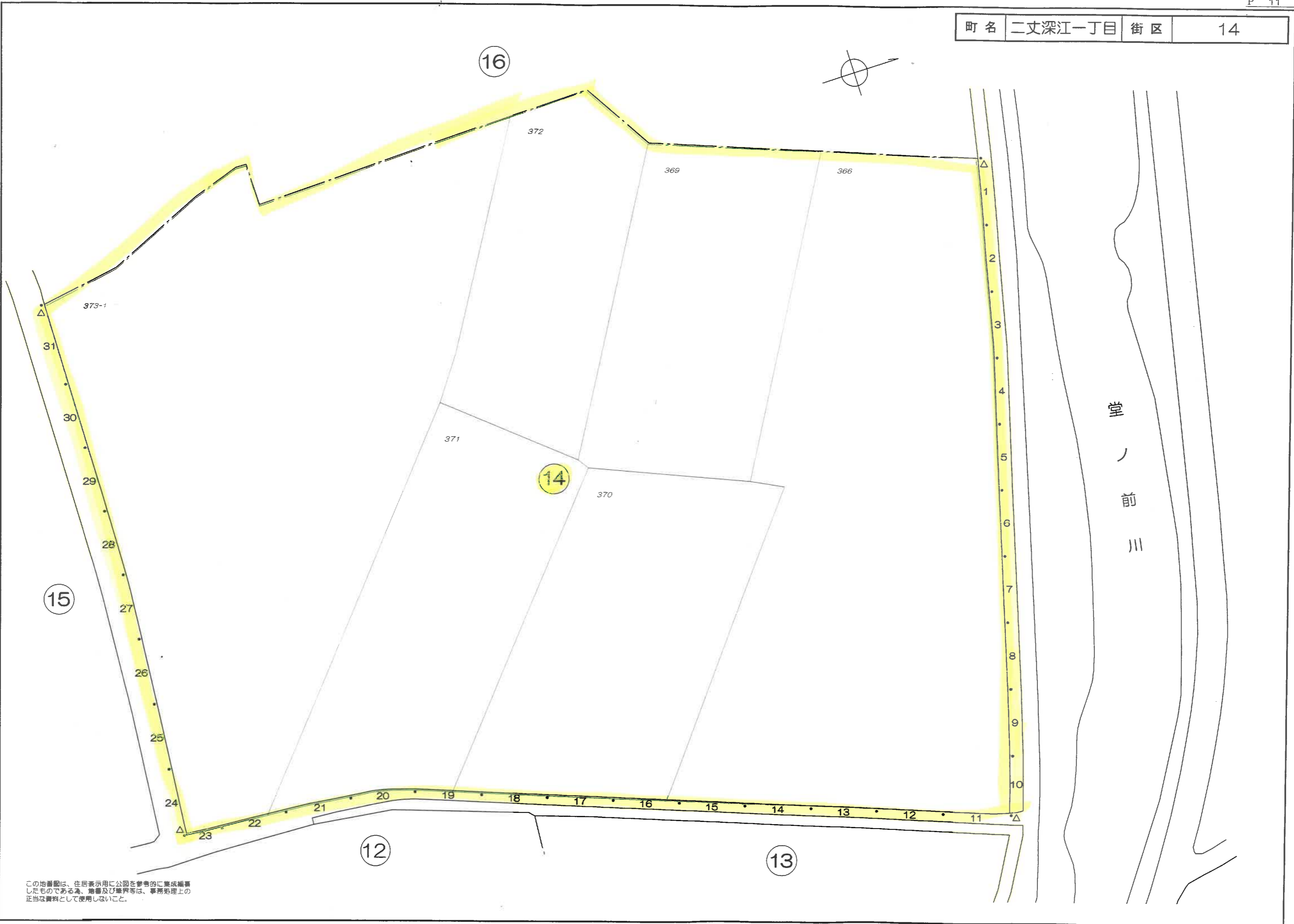
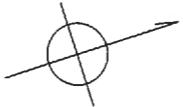
11

12

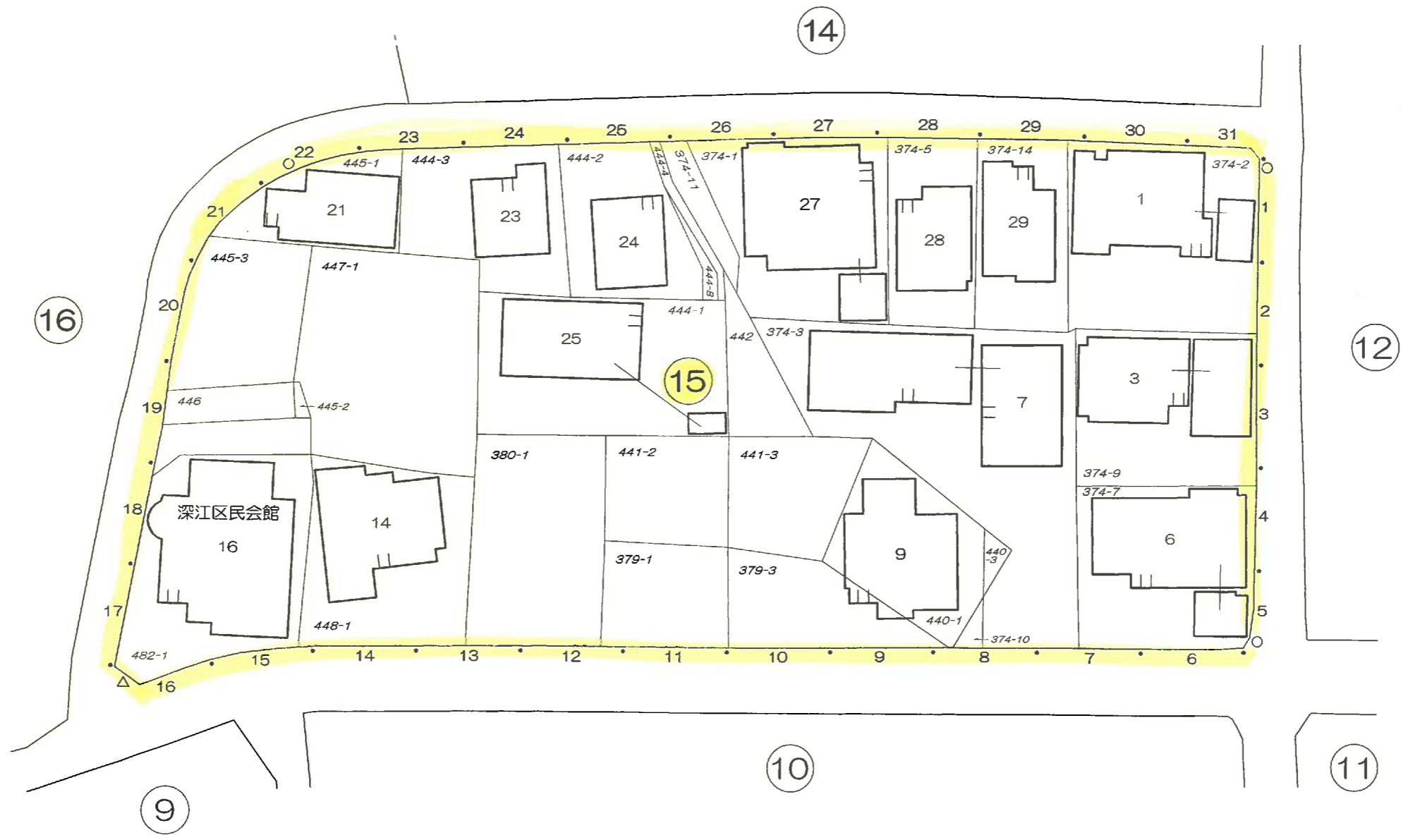
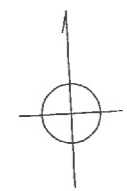
13



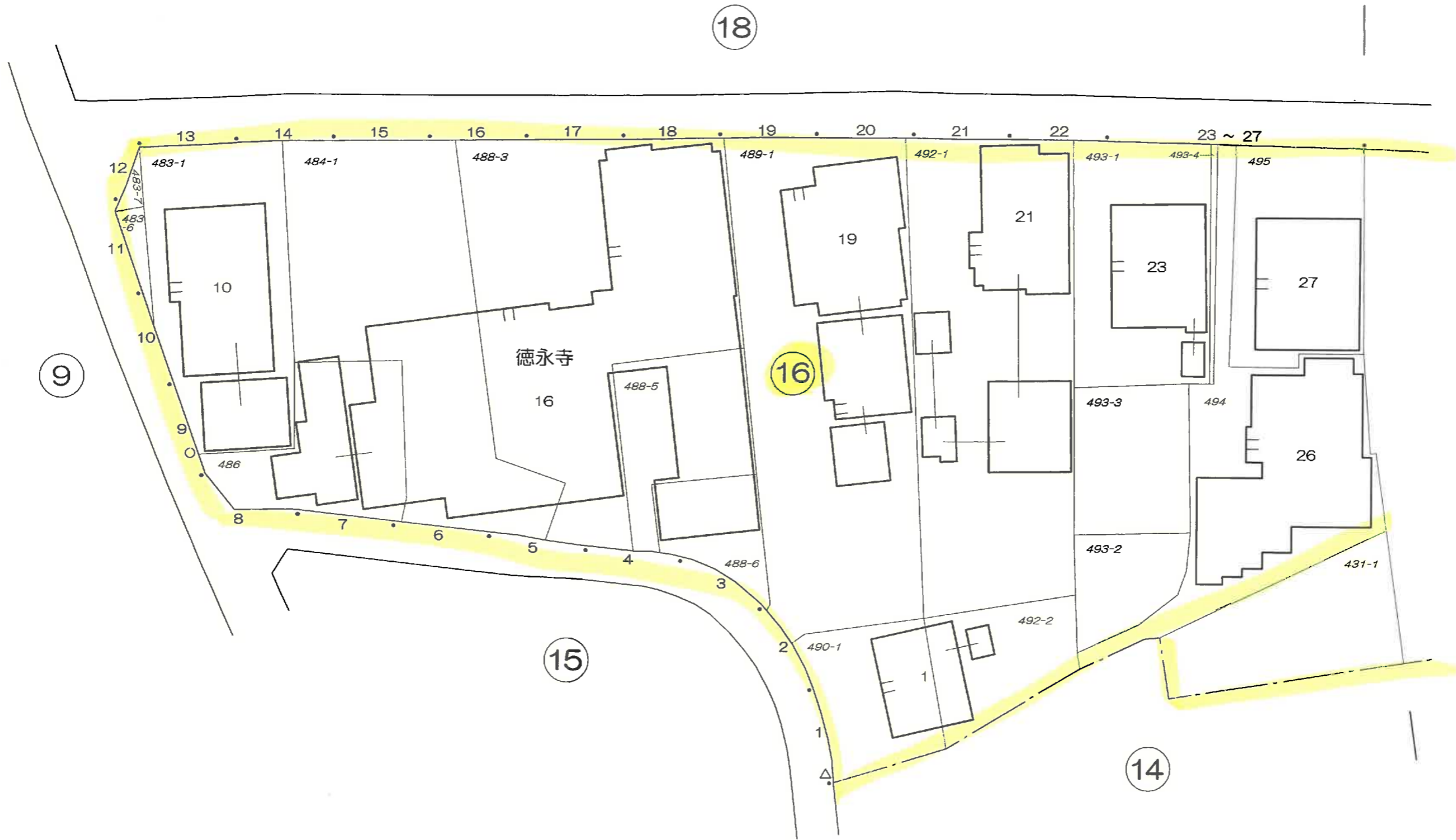
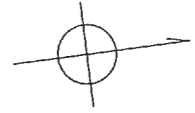
この地籍図は、住居表示用に公開地籍資料に製図編集したものであるが、地籍及び境界等は、資料精度上の正当な資料として使用しないこと。



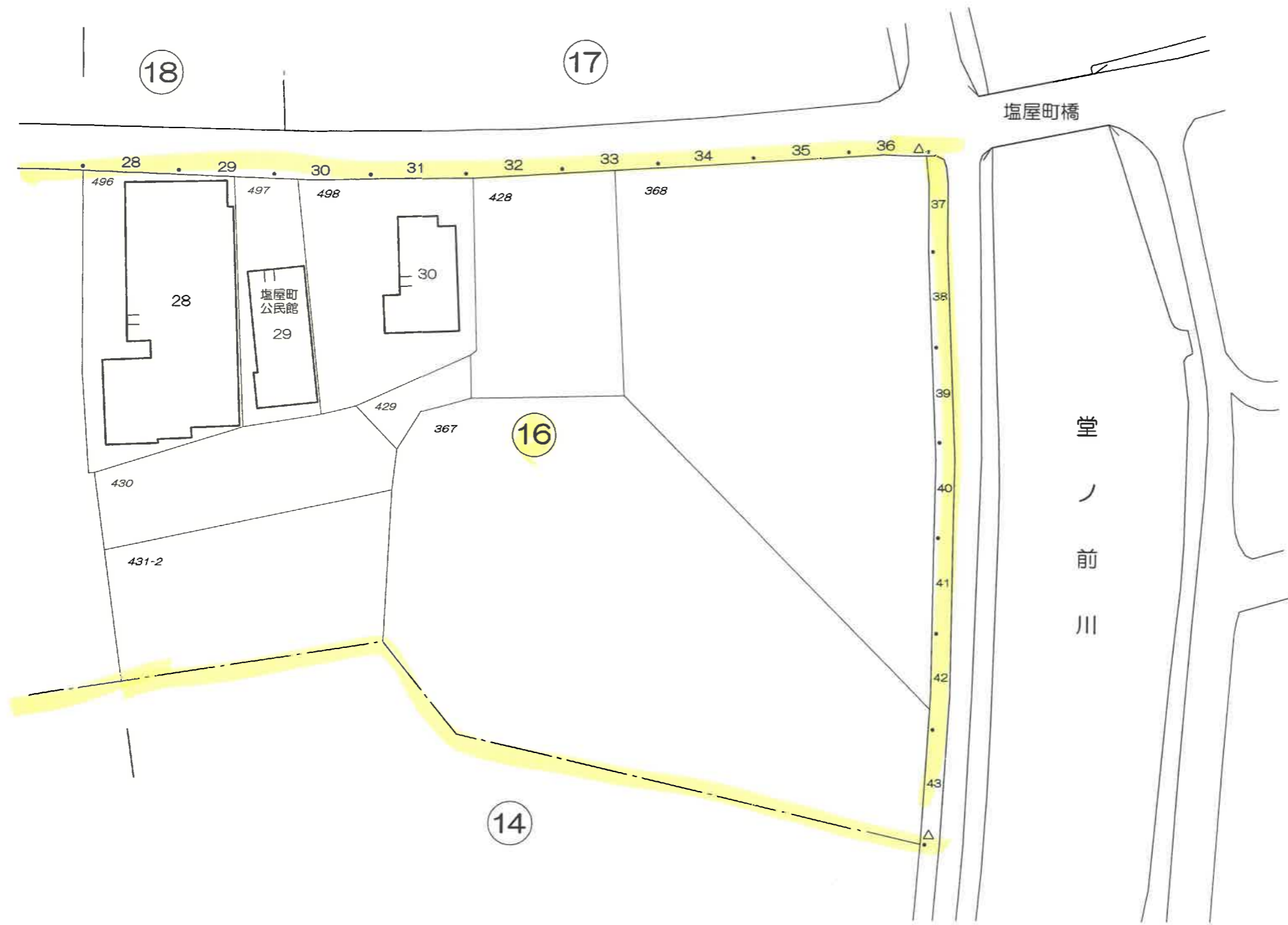
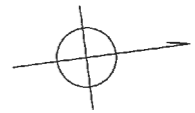
この地番図は、住居表示用に公園を参考的に集積編纂したものである為、地番及び境界等は、事務処理上の正当な資料として使用しないこと。



この地番図は、住居表示用に公図を参考的に集成編集したものである為、地番及び境界等は、事務処理上の正当な資料として使用しないこと。

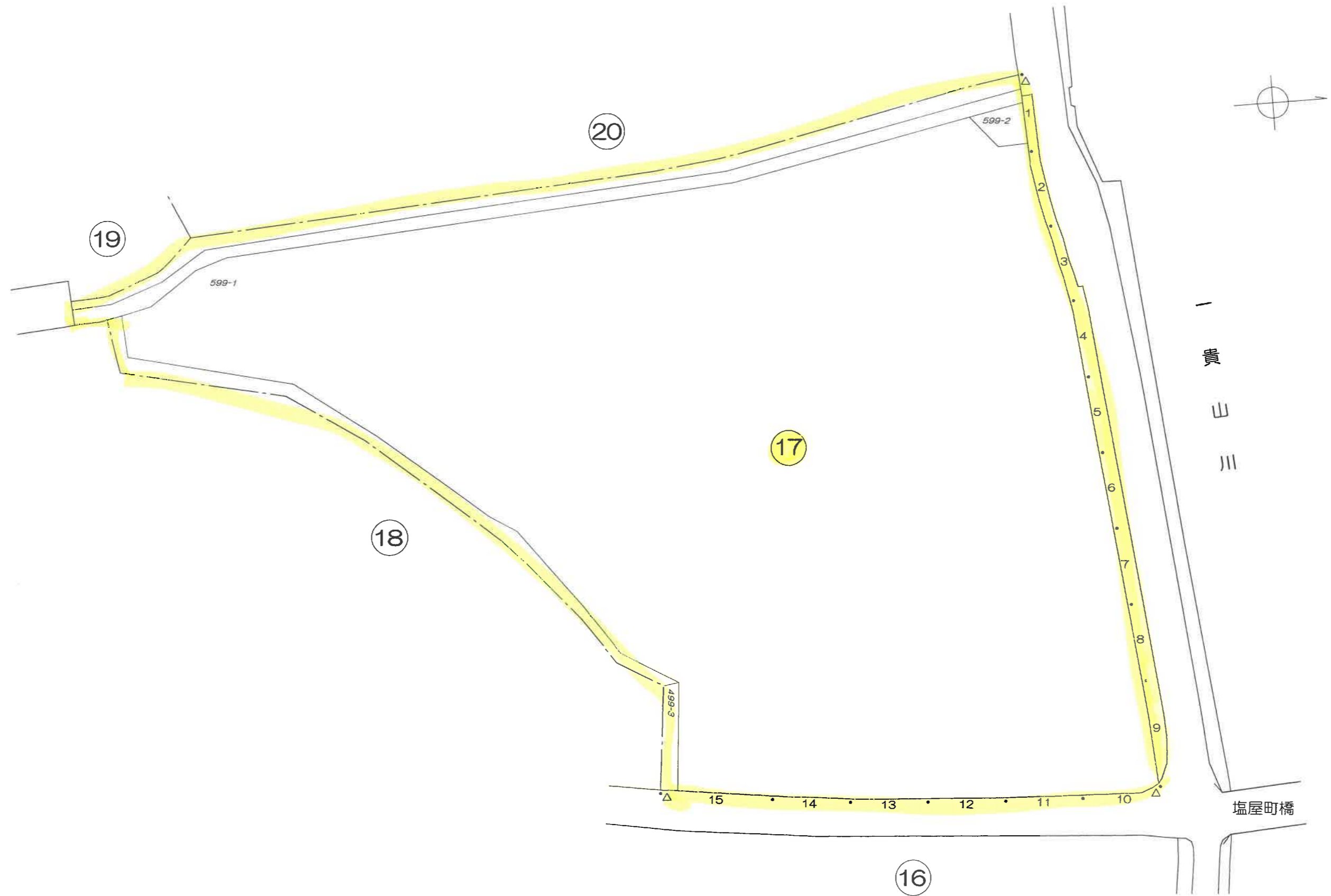


この地番図は、住居表示用に公図を参考的に集成編纂したものである為、地番及び境界等は、事務処理上の正当な資料として使用しないこと。

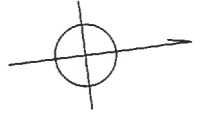


この地番図は、住居表示用に公図を参考的に集成編纂したものである為、地番及び境界等は、事務処理上の正当な資料として使用しないこと。

町名	二丈深江一丁目	街区	17
----	---------	----	----

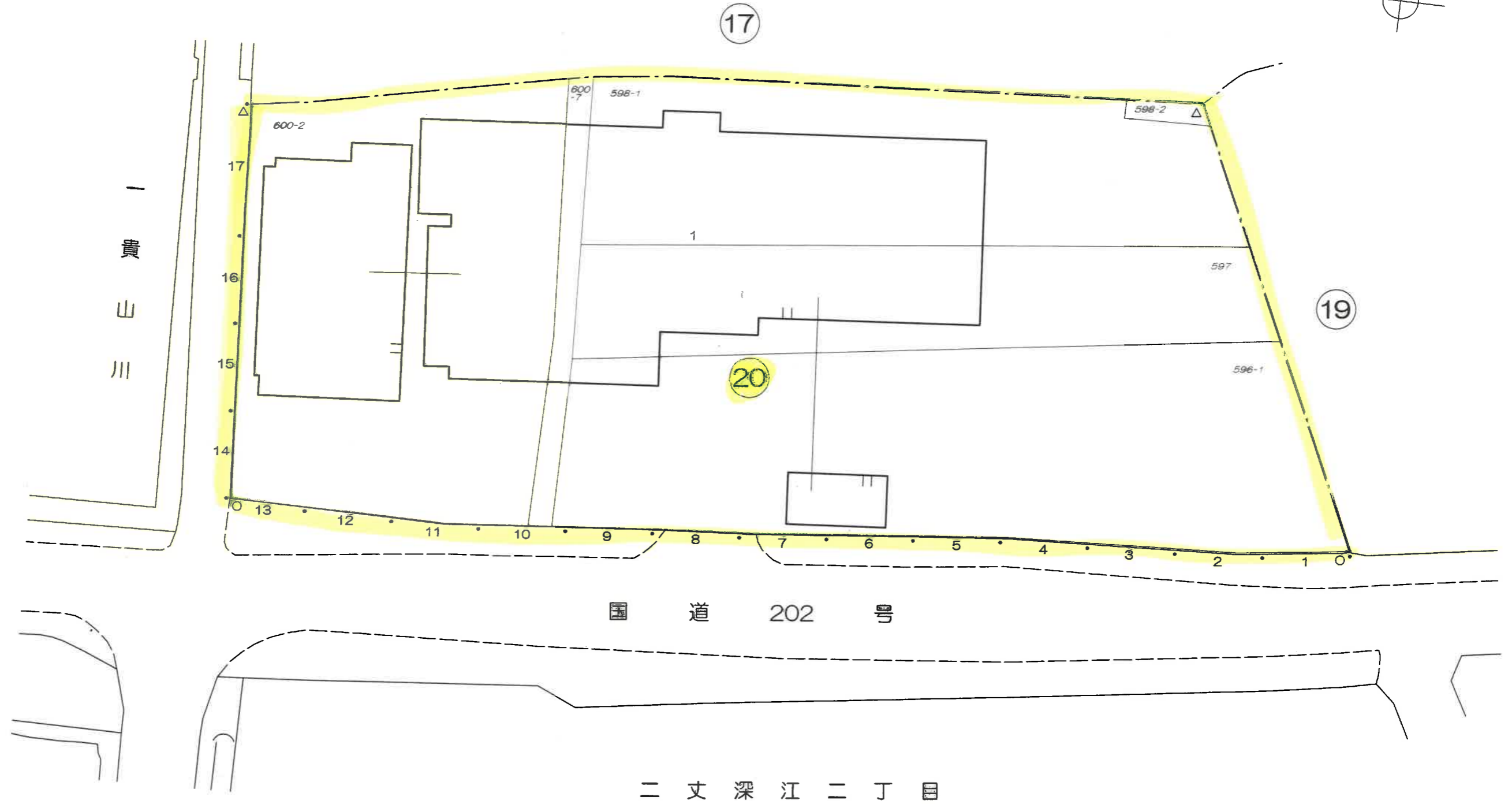


この地番図は、住所表示用に公図を参考的に集成編集したものであるが、地番及び境界等は、事務処理上の正当な資料として使用しないこと。

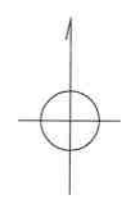


この図面は、建築表示用に公開を目的に作成されたものであり、建築表示用図面としての有効性を保証するものではありません。建築表示用図面としての有効性を保証するものではありません。建築表示用図面としての有効性を保証するものではありません。

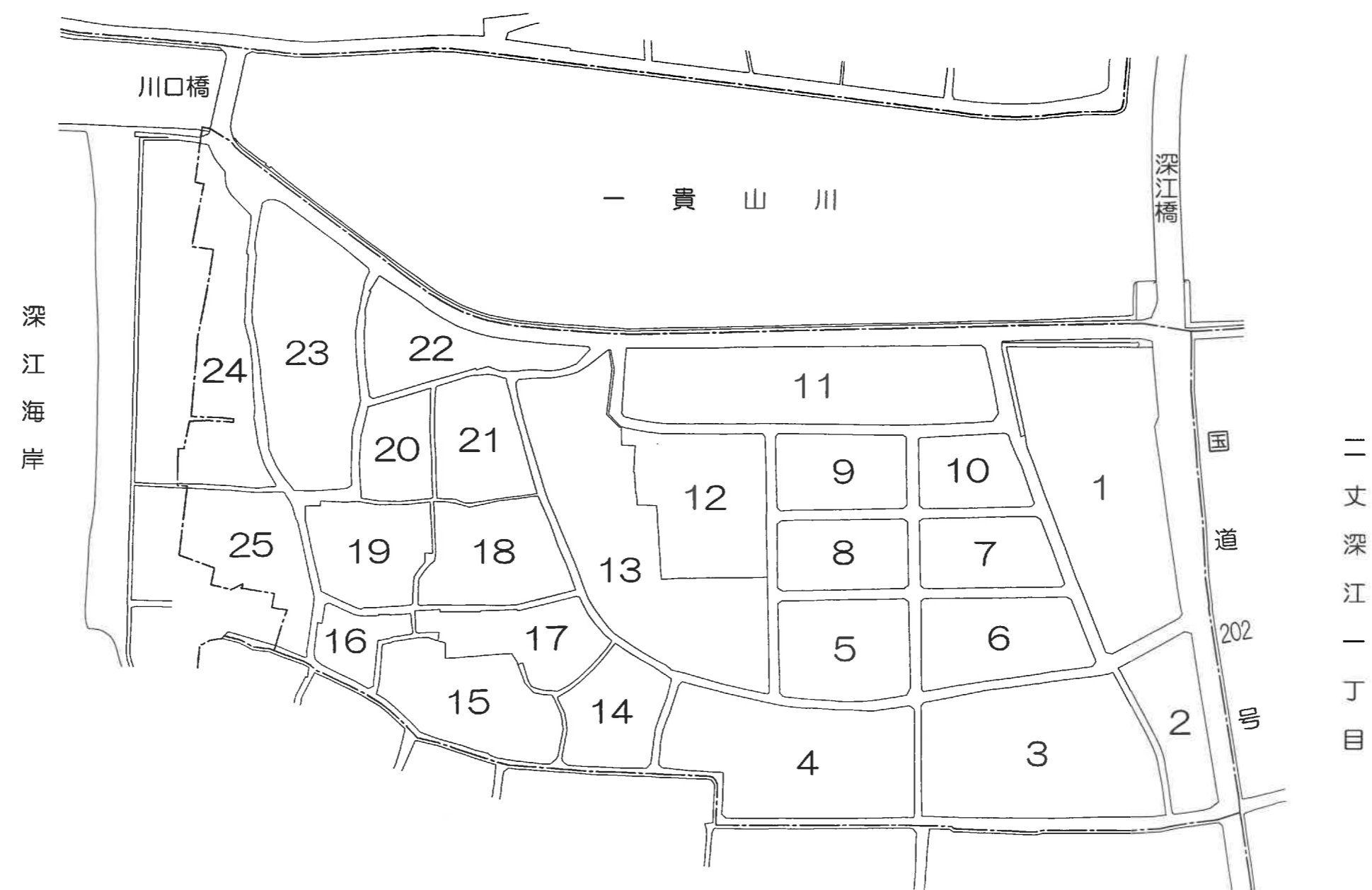




この地籍図は、住所表示用に公園を管掌的に集積編纂したものである。地籍及び境界等は、手続記録上の正当な資料として使用しないこと。



二丈松末西一丁目



二丈深江三丁目

深江海岸

二丈深江一丁目

国道 202号

深江橋

川口橋

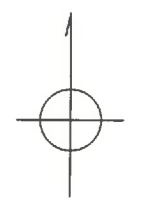
一貴山川

町名	二丈深江二丁目	街区	1
----	---------	----	---



この地番図は、住居表示用に公図を参考に集積編纂したものである為、地番及び境界等は、事務処理上の正当な資料として使用しないこと。

町名	二丈深江二丁目	街区	2・3
----	---------	----	-----



二丈深江一丁目

国道202号



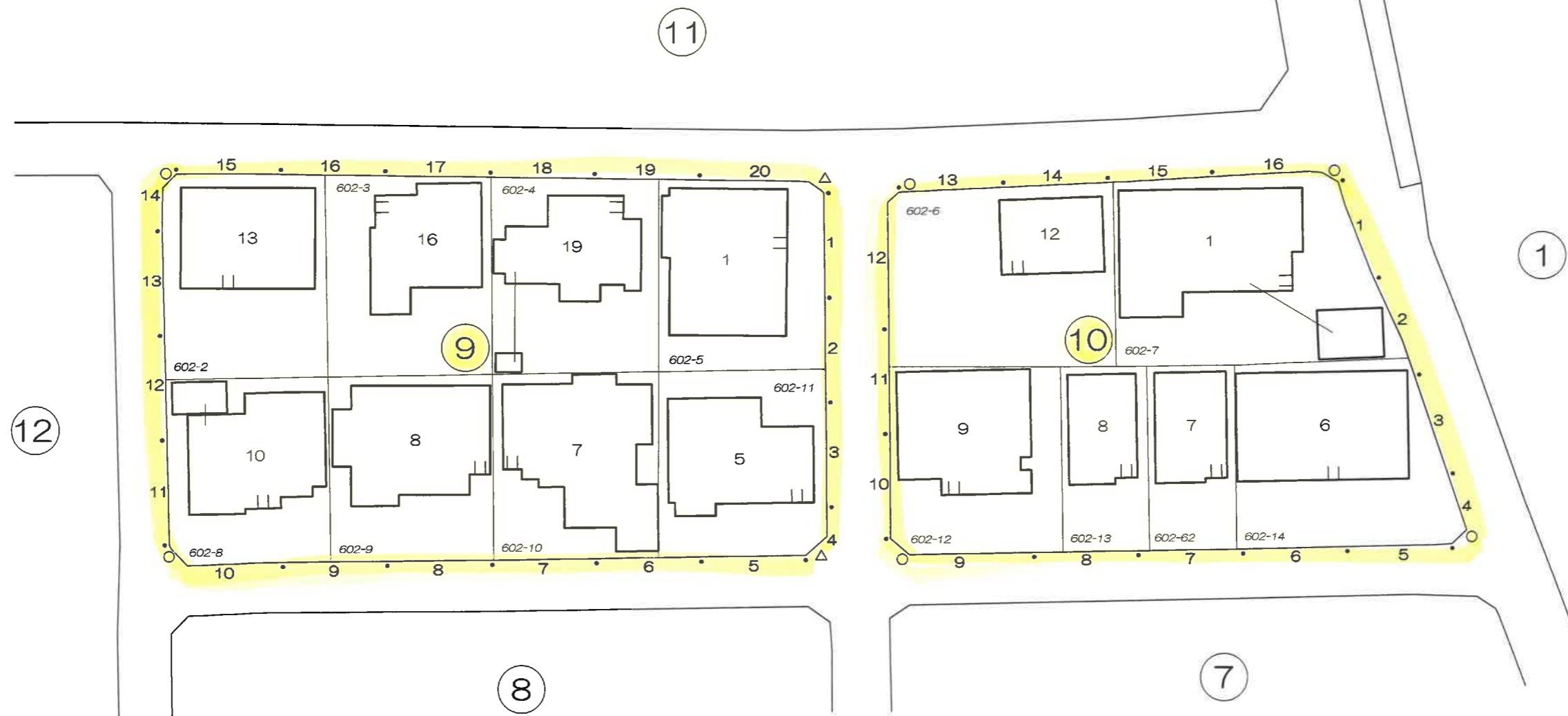
二丈深江三丁目

この地図等は、住居表示用に公開を参考的に作成編纂したものであるが、地籍及び境界等は、事務処理上の正当な資料として使用しないこと。

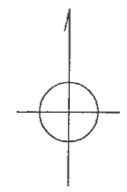




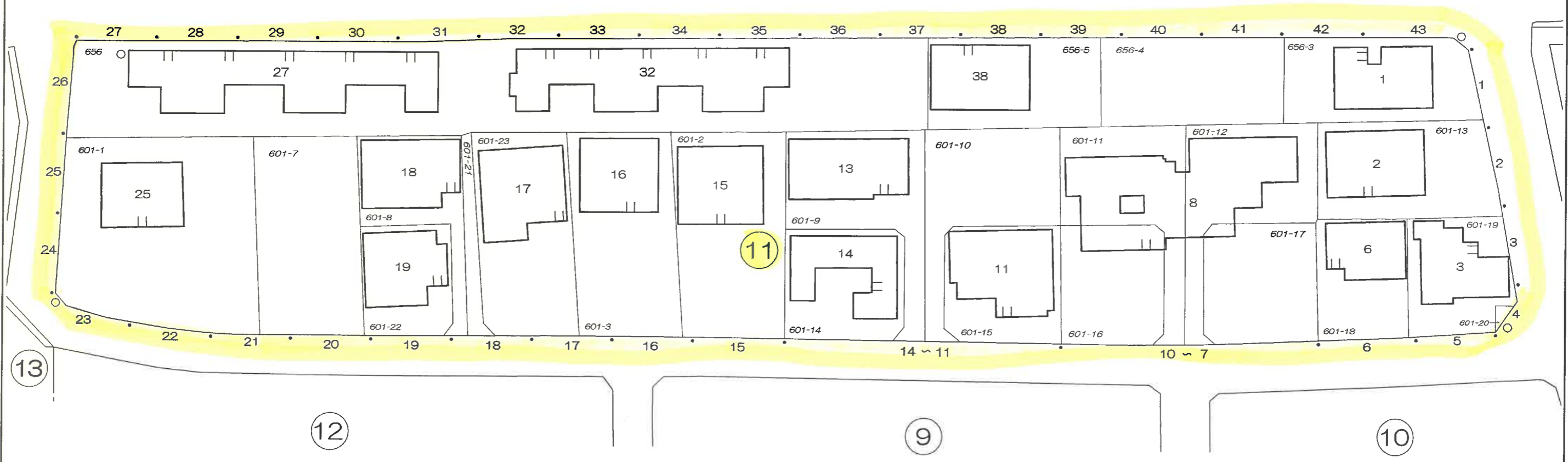
この地番図は、住居表示用に公図を参考的に集成編纂したものであるが、地番及び境界等は、事務処理上の正当な資料として使用しないこと。



町名	二丈深江二丁目	街区	11
----	---------	----	----

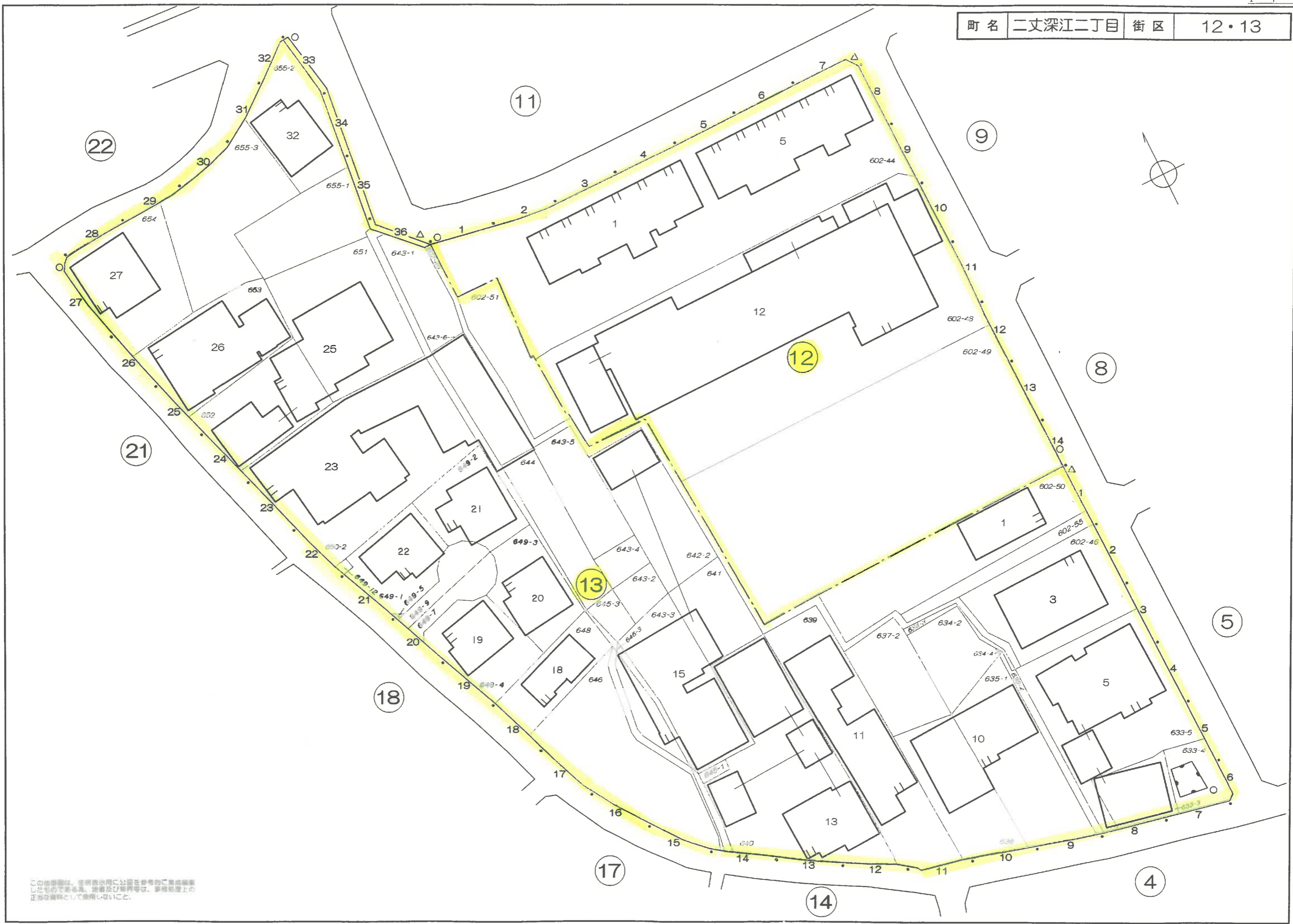


一 貴 山 川



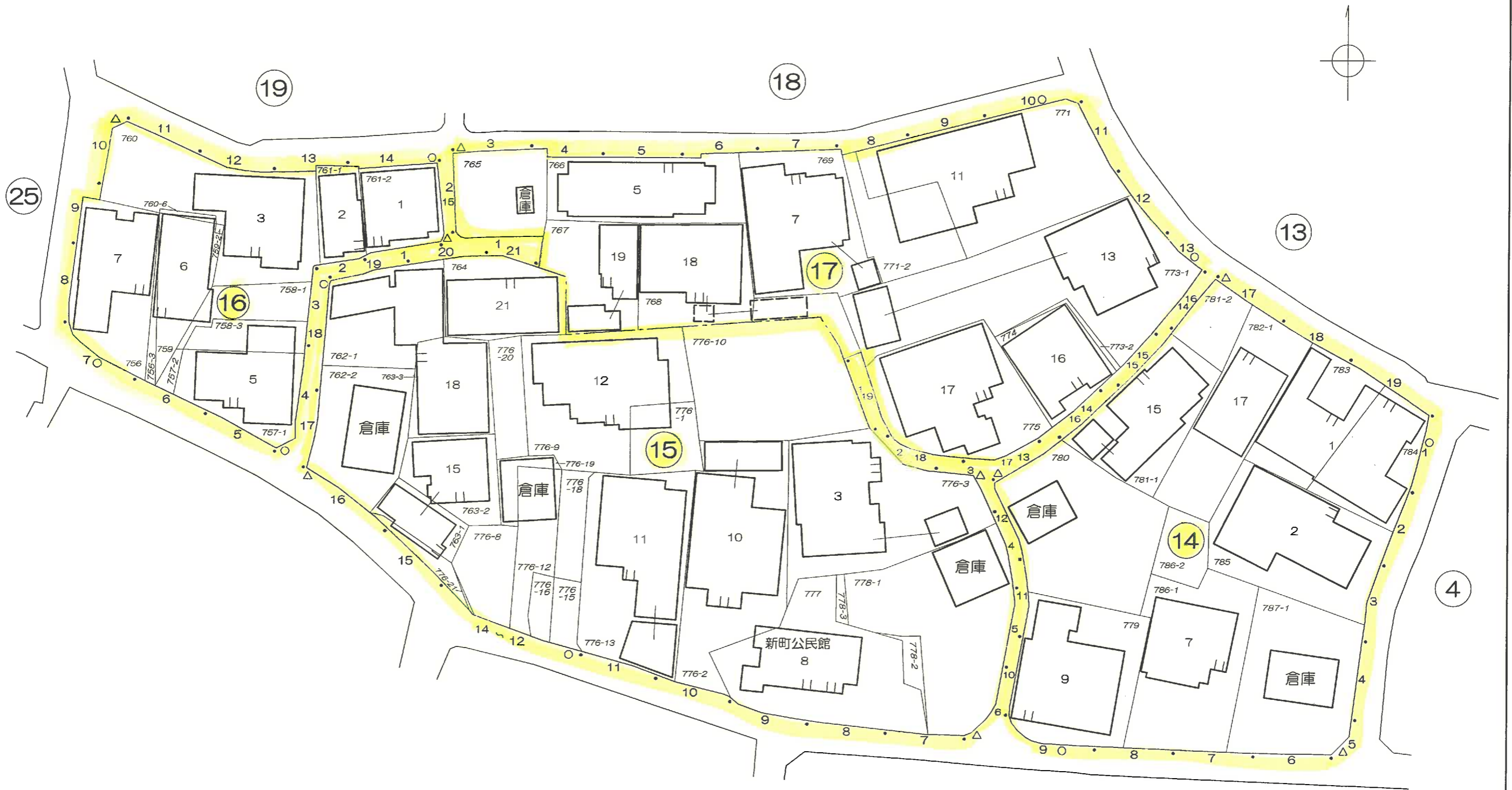
この地番図は、住居表示用に公図を参考的に集成編纂したものである為、地番及び境界等は、事務処理上の正当な資料として使用しないこと。

町名 二丈深江二丁目 街区 12・13



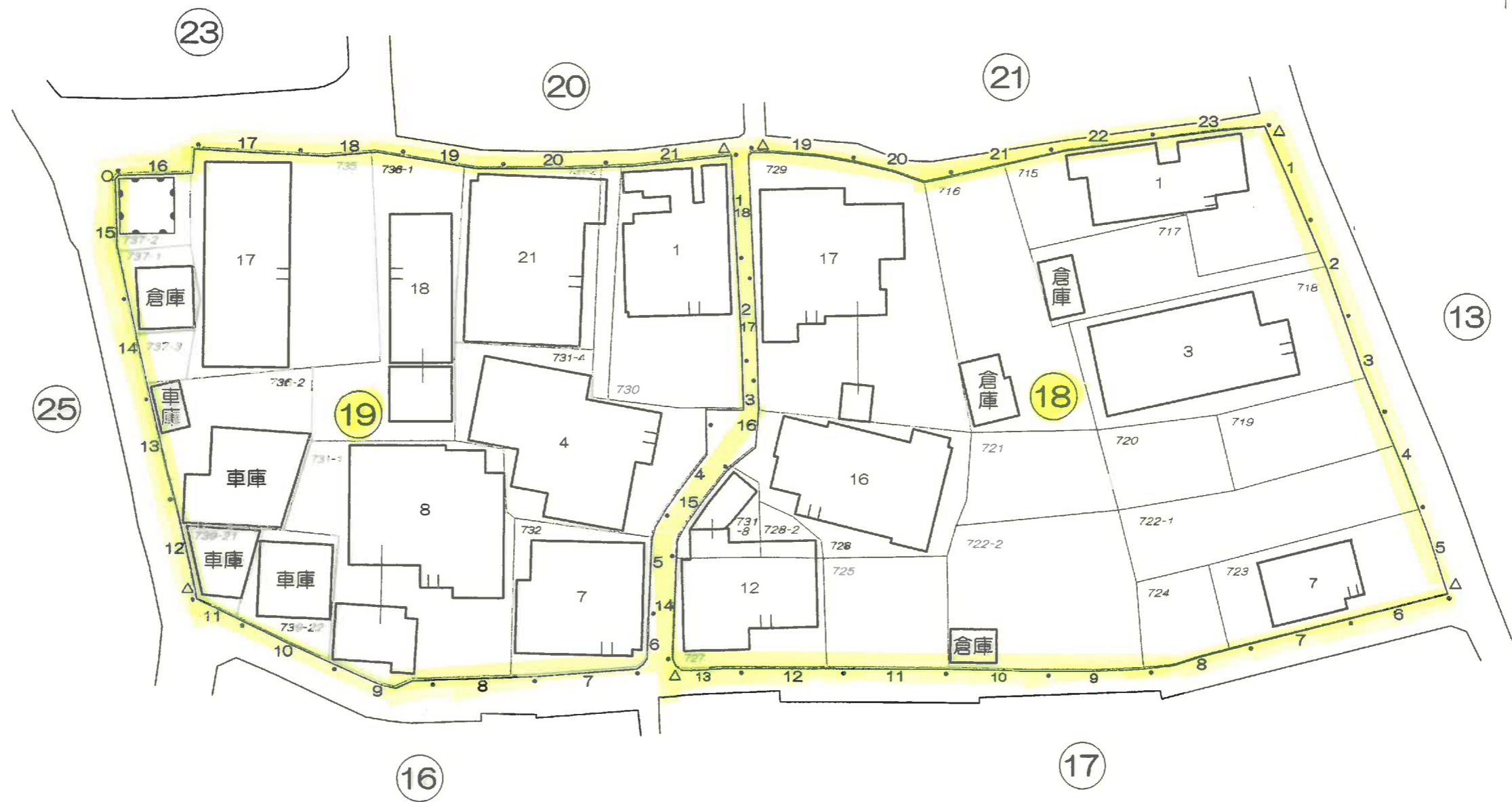
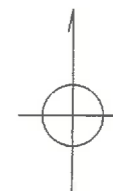
この図面は、建築基準法に基づき作成されたものであり、地籍及び地籍簿等とは、実際の地上の状況と異なる場合があります。また、本図面は、建築基準法に基づき作成されたものであり、地籍及び地籍簿等とは、実際の地上の状況と異なる場合があります。

町名 二丈深江二丁目 街区 14・15・16・17



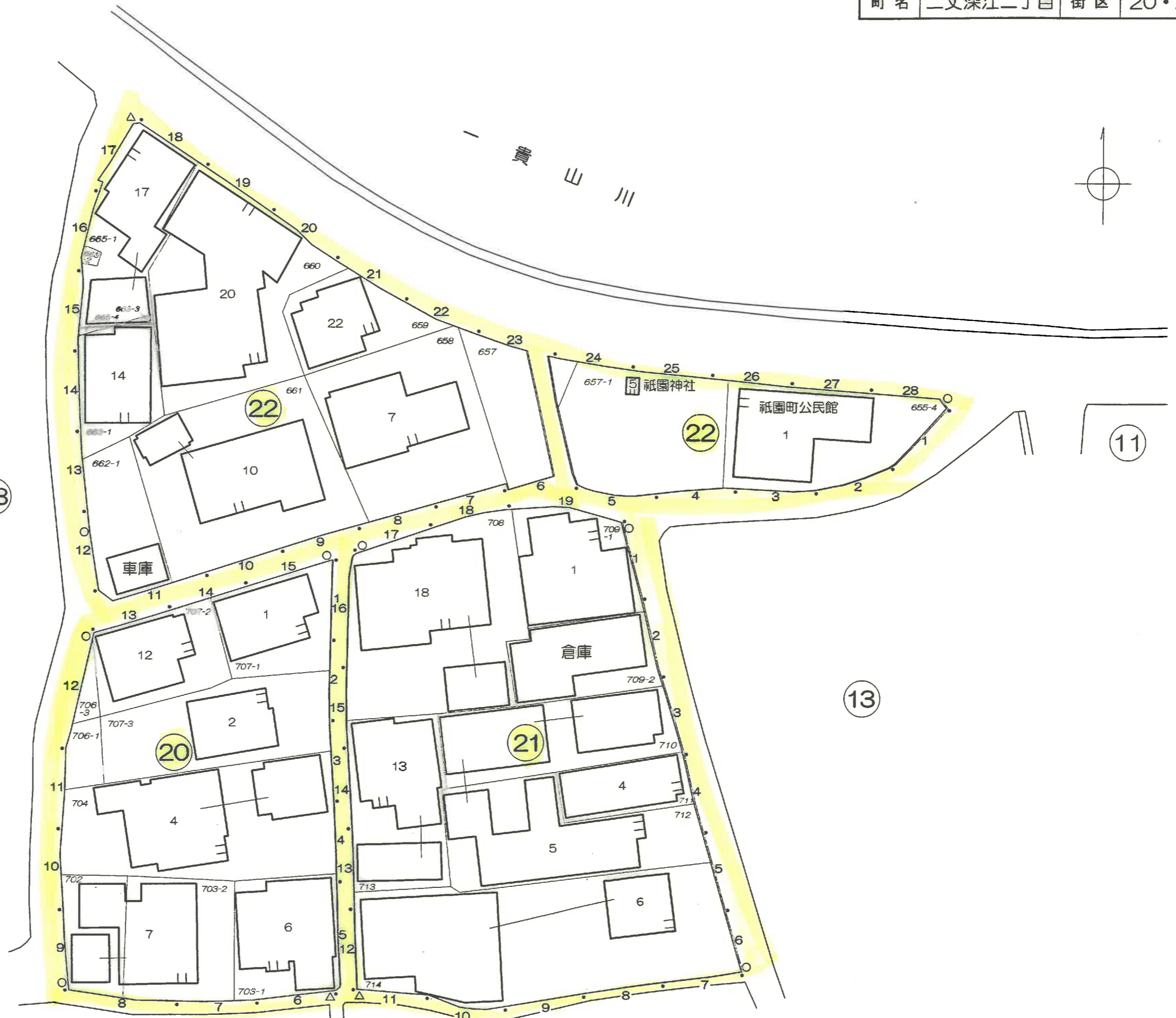
二丈深江三丁目

この地番図は、住居表示用に公図を参考に集成編纂したものである為、地籍及び界等は、事務処理上の正当な資料として使用しないこと。

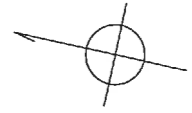


この地図は、住所表示用に公開を参考的に作成編纂したものである。地番及び地目等は、事務処理上の正当な資料として使用しないこと。

町名 二丈深江二丁目 街区 20・21・22

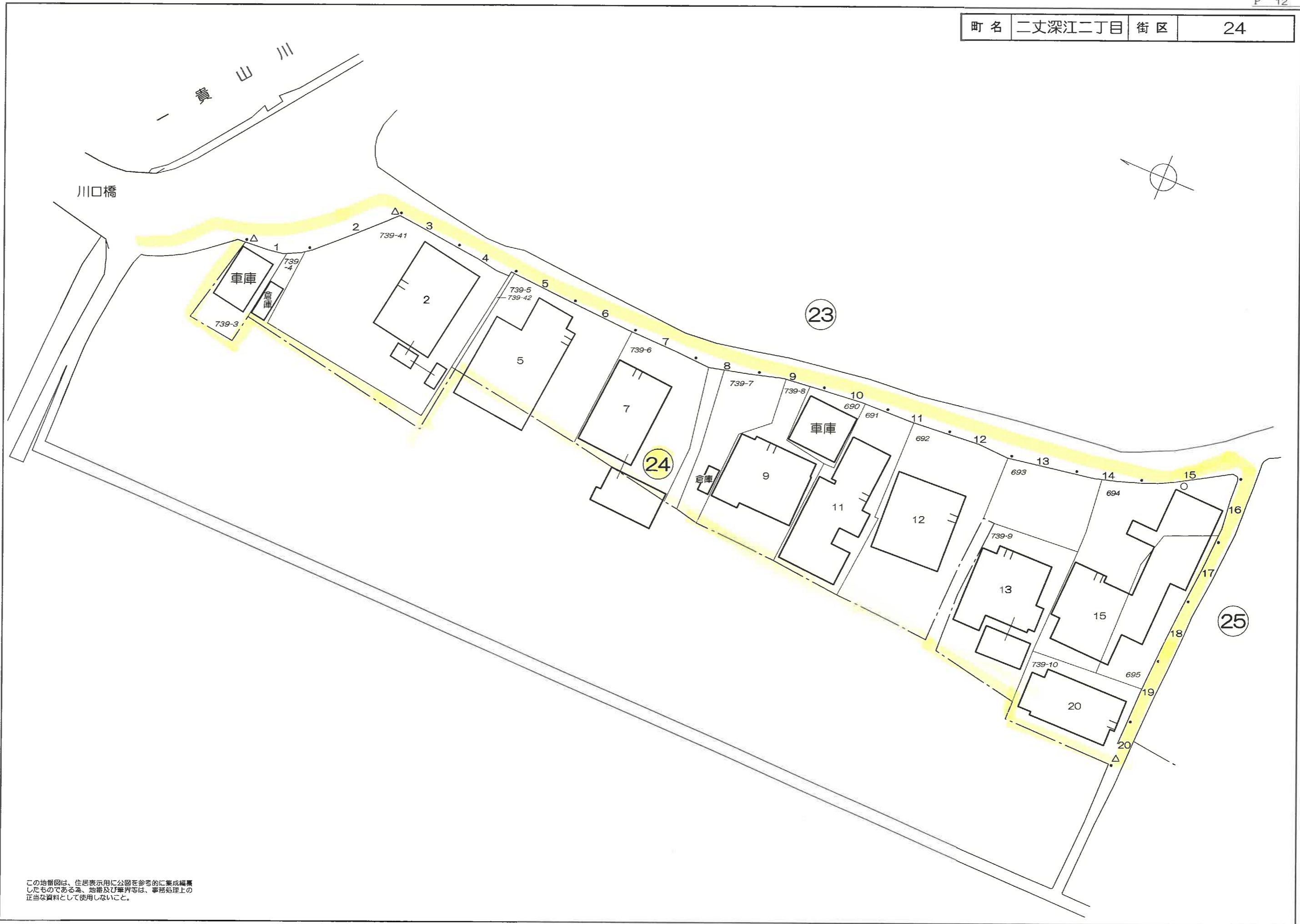


この地籍図は、住居表示用に公開を目的に作成されたものであるが、地籍及び界址等は、登記簿上の正しい資料として利用しないこと。

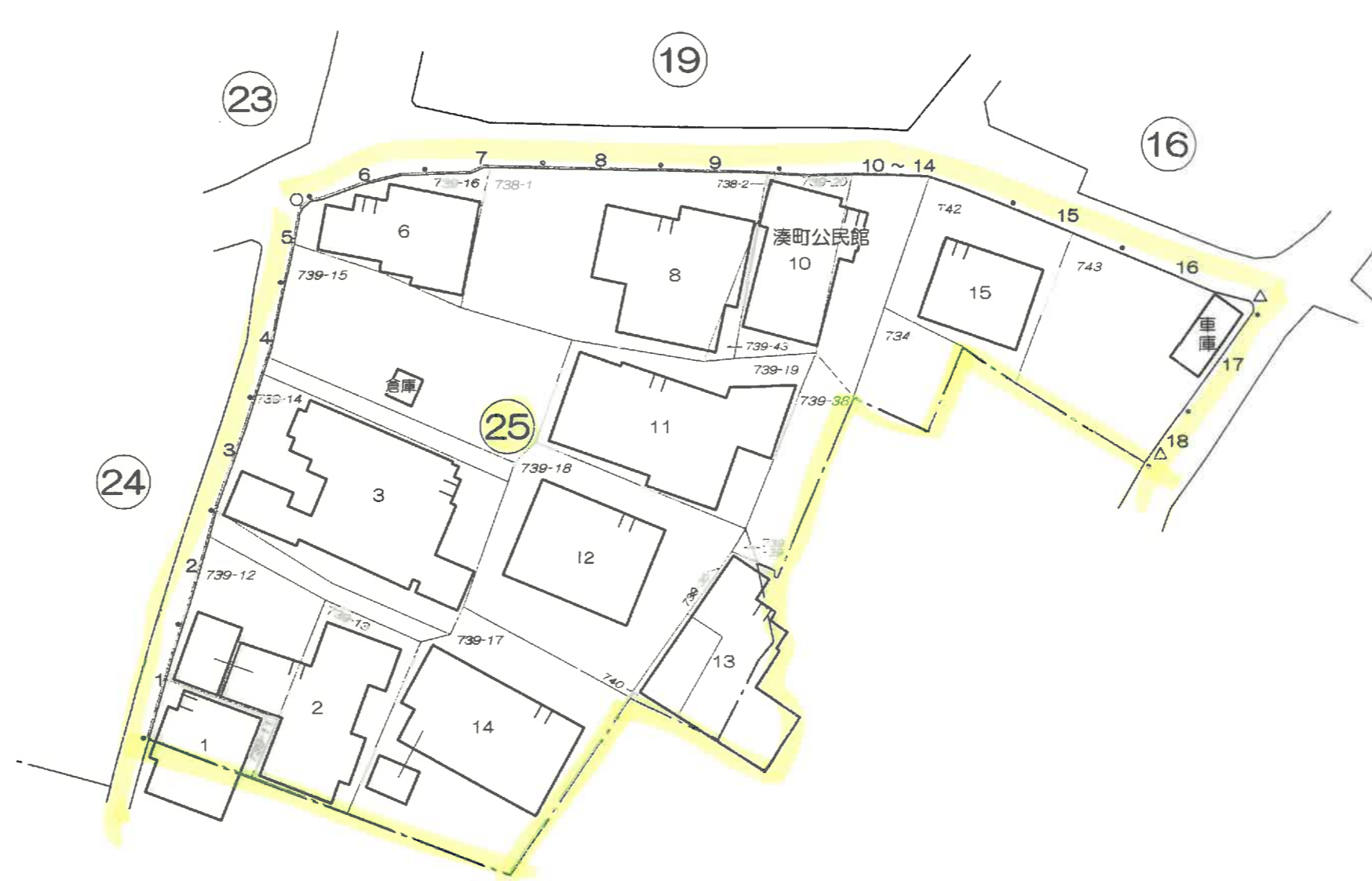


この地番図は、住居表示用に公図を参考的に集成編纂したものであるが、地番及び境界等は、事務処理上の正当な資料として使用しないこと。

町名	二丈深江二丁目	街区	24
----	---------	----	----

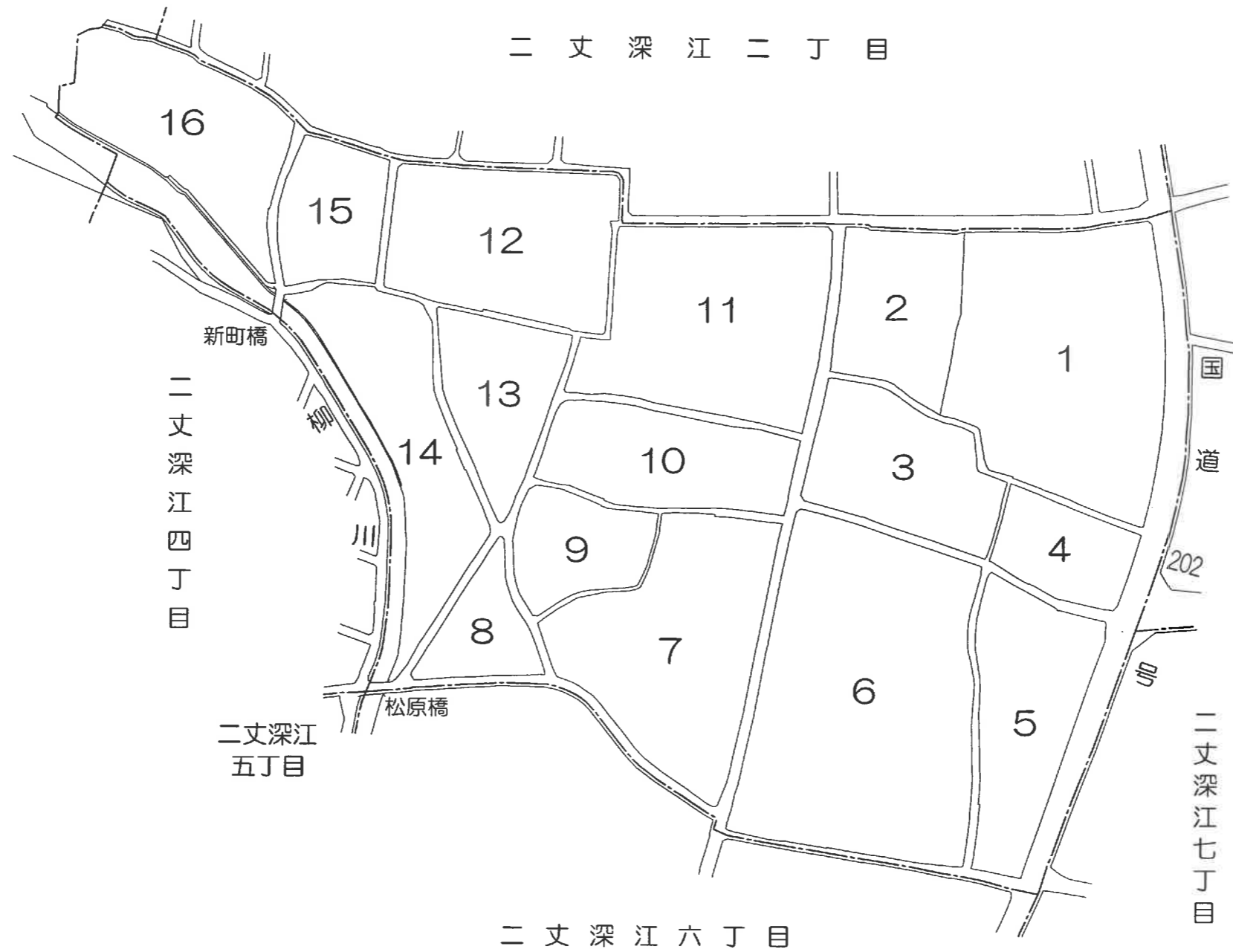
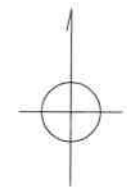


この地番図は、住居表示用に公図を参考的に集成編纂したものである為、地籍及び境界等は、事務処理上の正当な資料として使用しないこと。



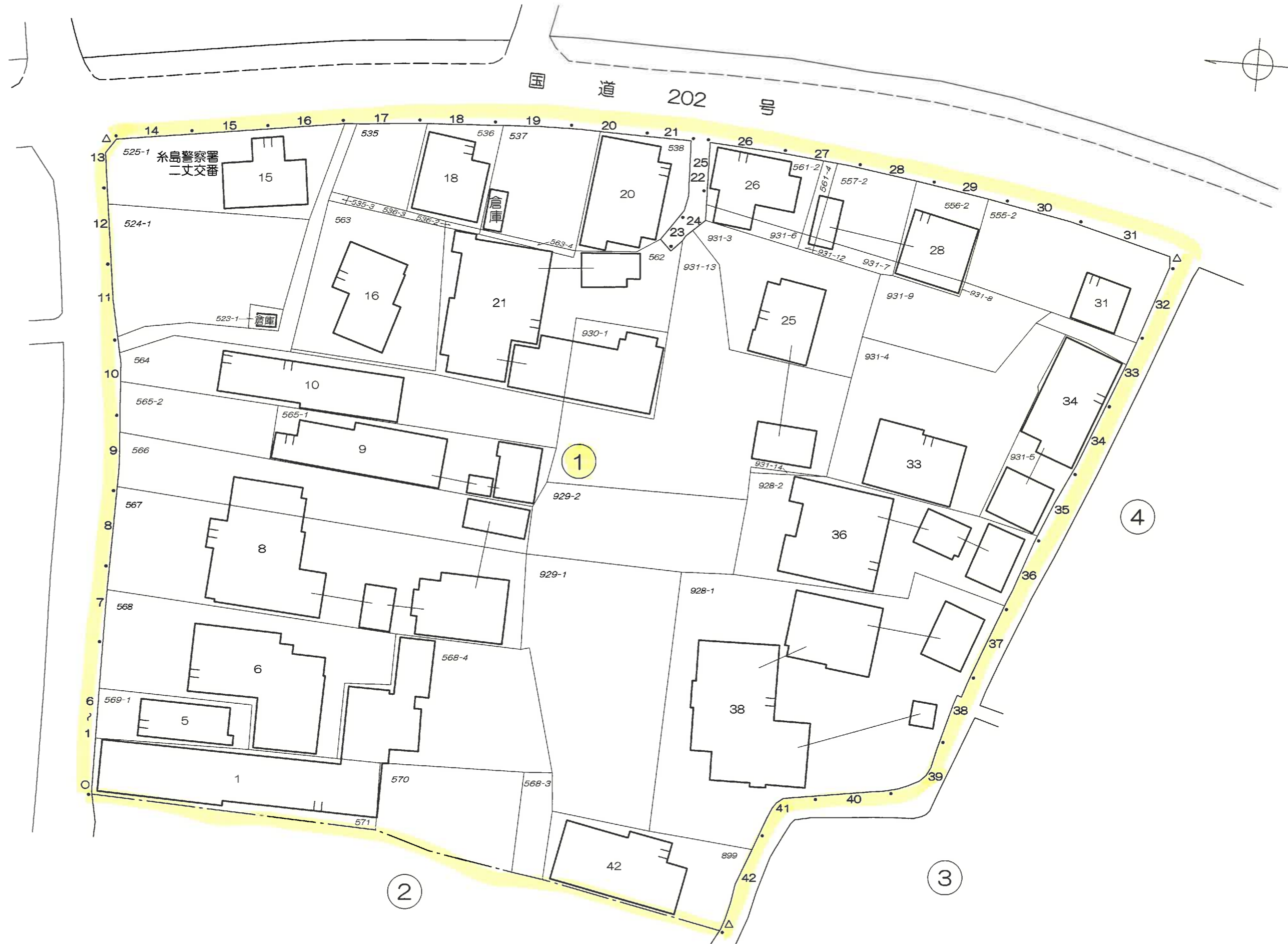
二丈深江三丁目

この地籍図は、住居表示用に公開を目的として作成されたものである。地籍及び境界等は、事務処理上の  
 正確な資料として使用しないこと。



二丈深江一丁目

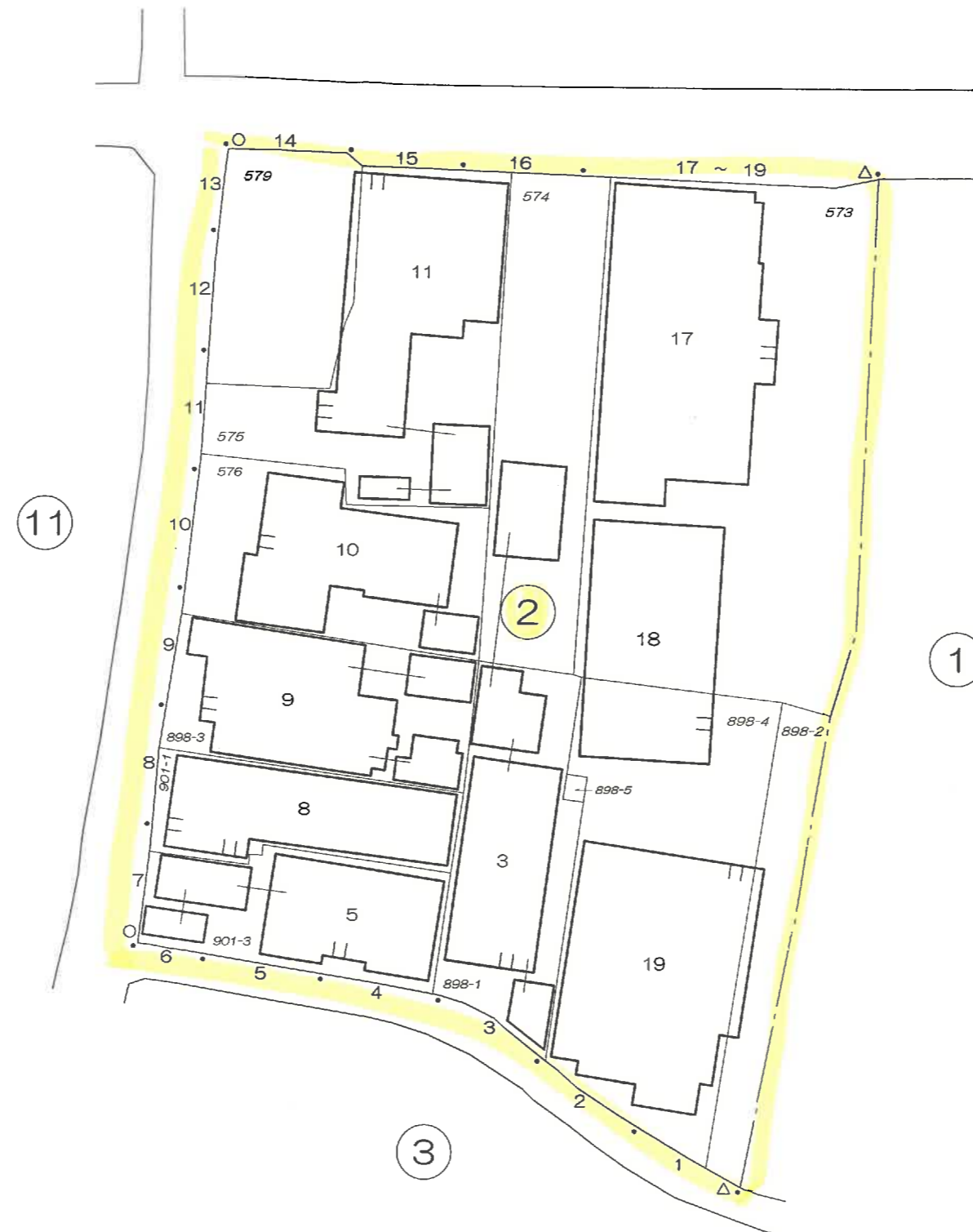
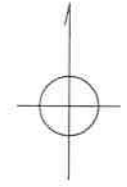
町名	二丈深江三丁目	街区	1
----	---------	----	---



二丈深江二丁目

この地番図は、住居表示用に公園を参考的に集成編集したものである為、地番及び境界等は、事務処理上の正当な資料として使用しないこと。

二丈深江二丁目



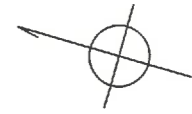
この地番図は、住居表示用に公図を参照的に集積編集したものである為、地番及び境界等は、事務処理上の正当な資料として使用しないこと。

町名 二丈深江三丁目 街区 3・4



この地番図は、住居表示用に公図を参考的に集成編纂したものである為、地番及び筆界等は、事務処理上の正当な資料として使用しないこと。

二丈深江七丁目



二丈深江七丁目



この地番図は、住居表示用に公開を参考的に作成編纂したものである為、地番及び筆界等は、手続段階上の正当な資料として使用しないこと。

町名 二丈深江三丁目 街区 6

7

10

二丈深江六丁目



3

5

4

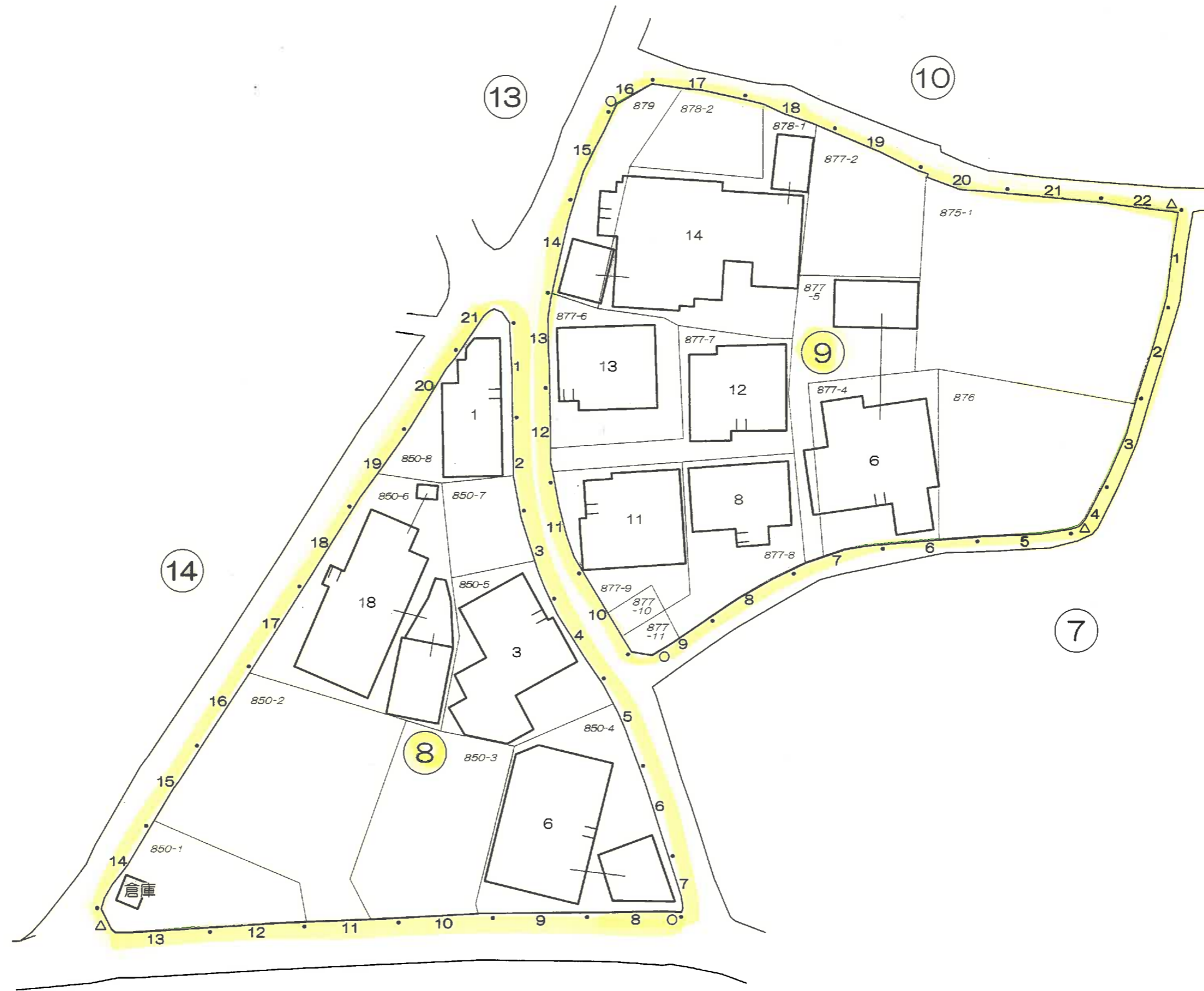
この地番図は、住居表示用に公図を参考に集積編集したものである為、地番及び境界等は、事務処理上の正当な資料として使用しないこと。

町名 二丈深江三丁目 街区 7

二丈深江六丁目

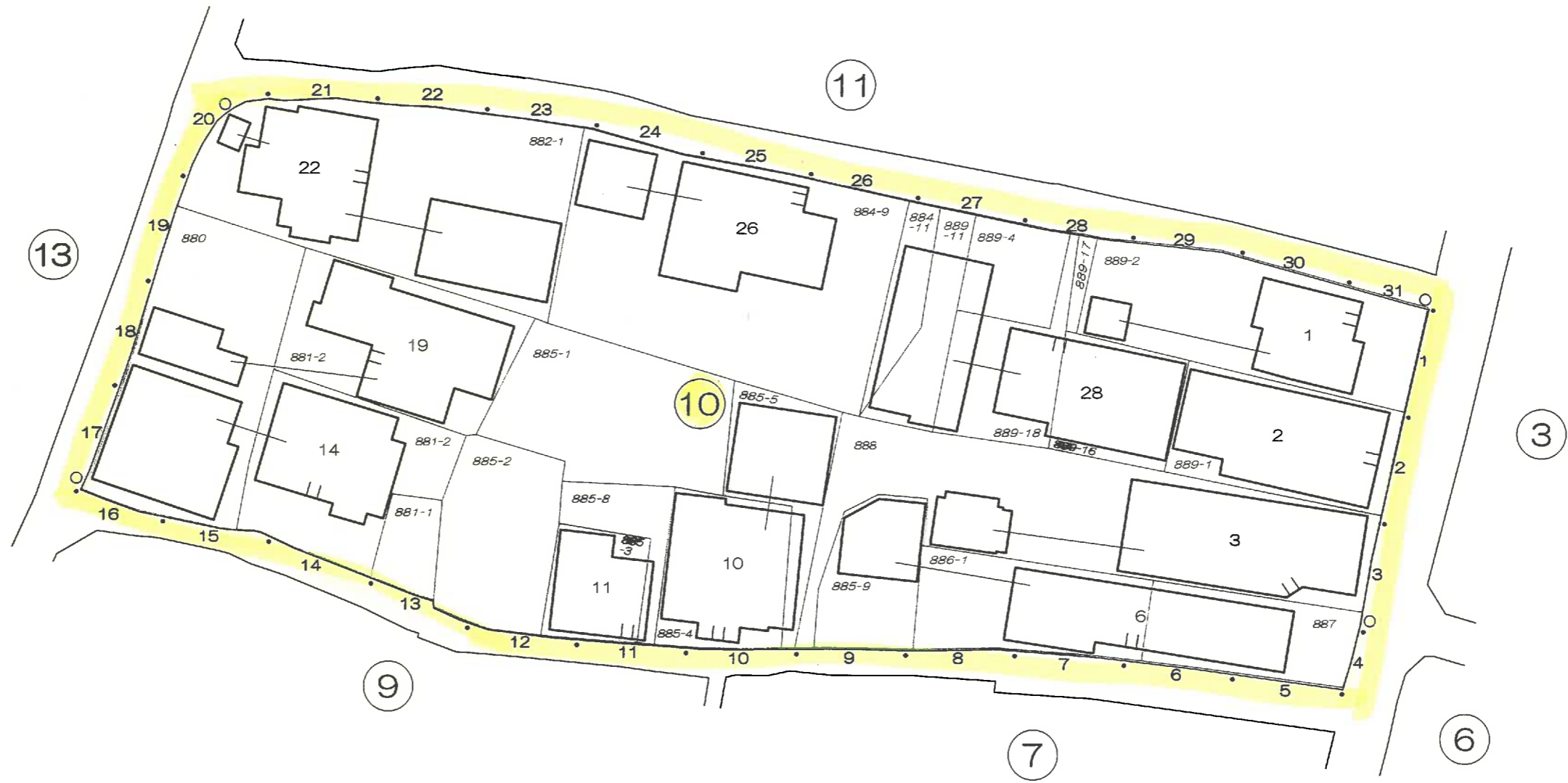
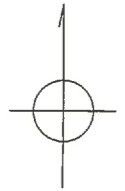


この地番図は、住居表示用に公図を参考的に集積編纂したものであるが、地番及び境界等は、事務処理上の正当な資料として使用しないこと。



二丈深江六丁目

この地番図は、住居表示用に公図を参考的に集成編纂したものである為、地番及び境界等は、事務処理上の正当な資料として使用しないこと。



この地番圖は、住居表示用に公園を参考的に集成編纂したものである為、地番及び境界等は、事務処理上の正当な資料として使用しないこと。

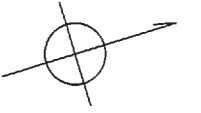
二丈深江二丁目



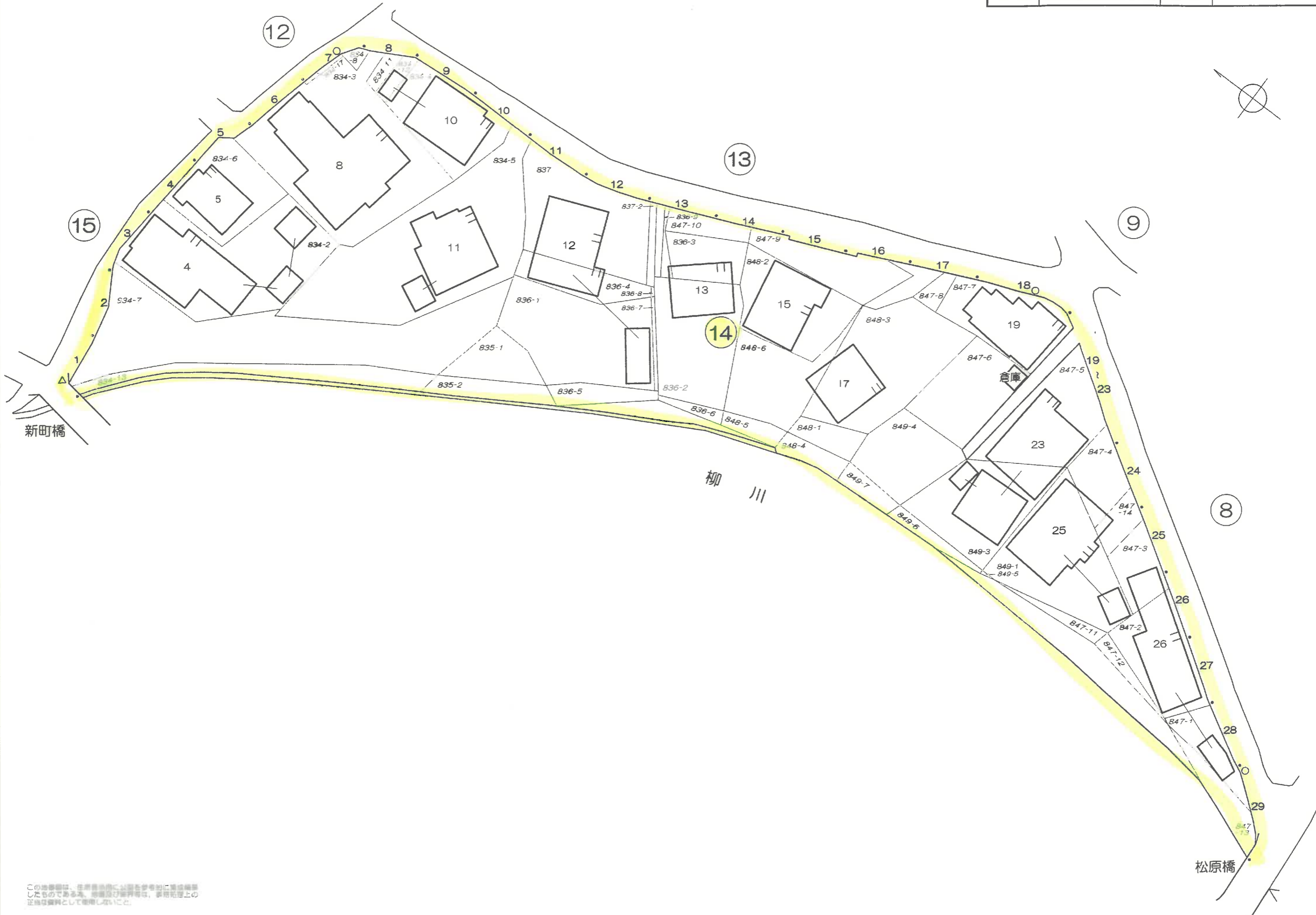
この地番図は、住所表示用に公図を参考的に集積編集したものである為、地番及び境界等は、事務処理上の正当な資料として使用しないこと。

町名 二丈深江三丁目 街区 12・13

二丈深江二丁目

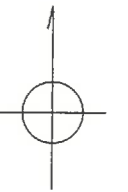


この地番図は、住居表示簿に公図を参考的に集成編纂したものである為、地番及び境界等は、事務処理上の正当な資料として使用しないこと。

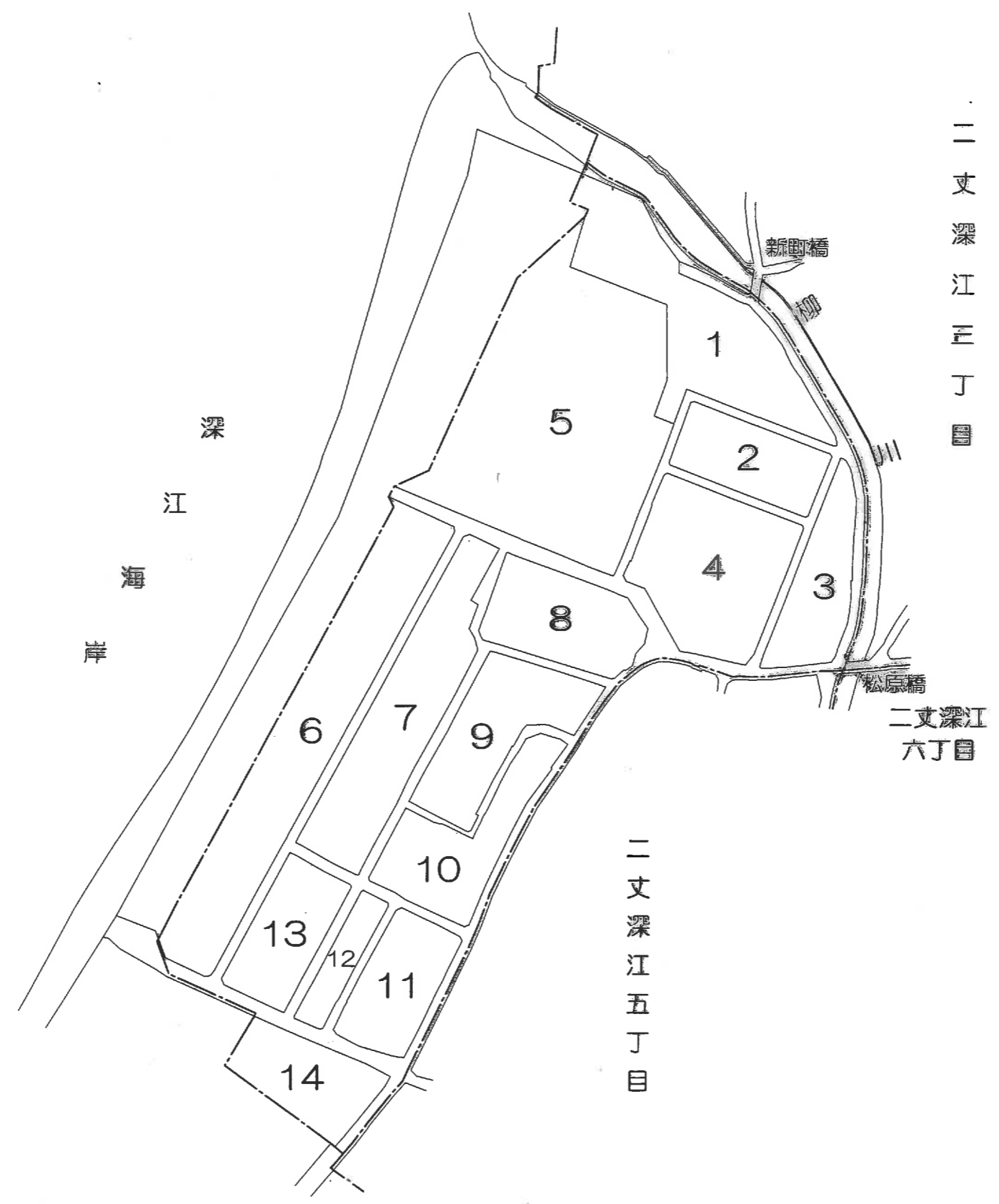
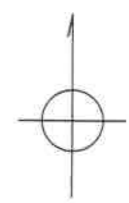


この地籍図は、正確な地籍図を基に作成されたものであり、地籍図と異なる場合は、地籍図上の正しい資料として使用しないこと。

二丈深江二丁目



この地番図は、住居表示用に公図を参考に作成されたものであるが、地番及び境界等は、事務処理上の正当な資料として使用しないこと。



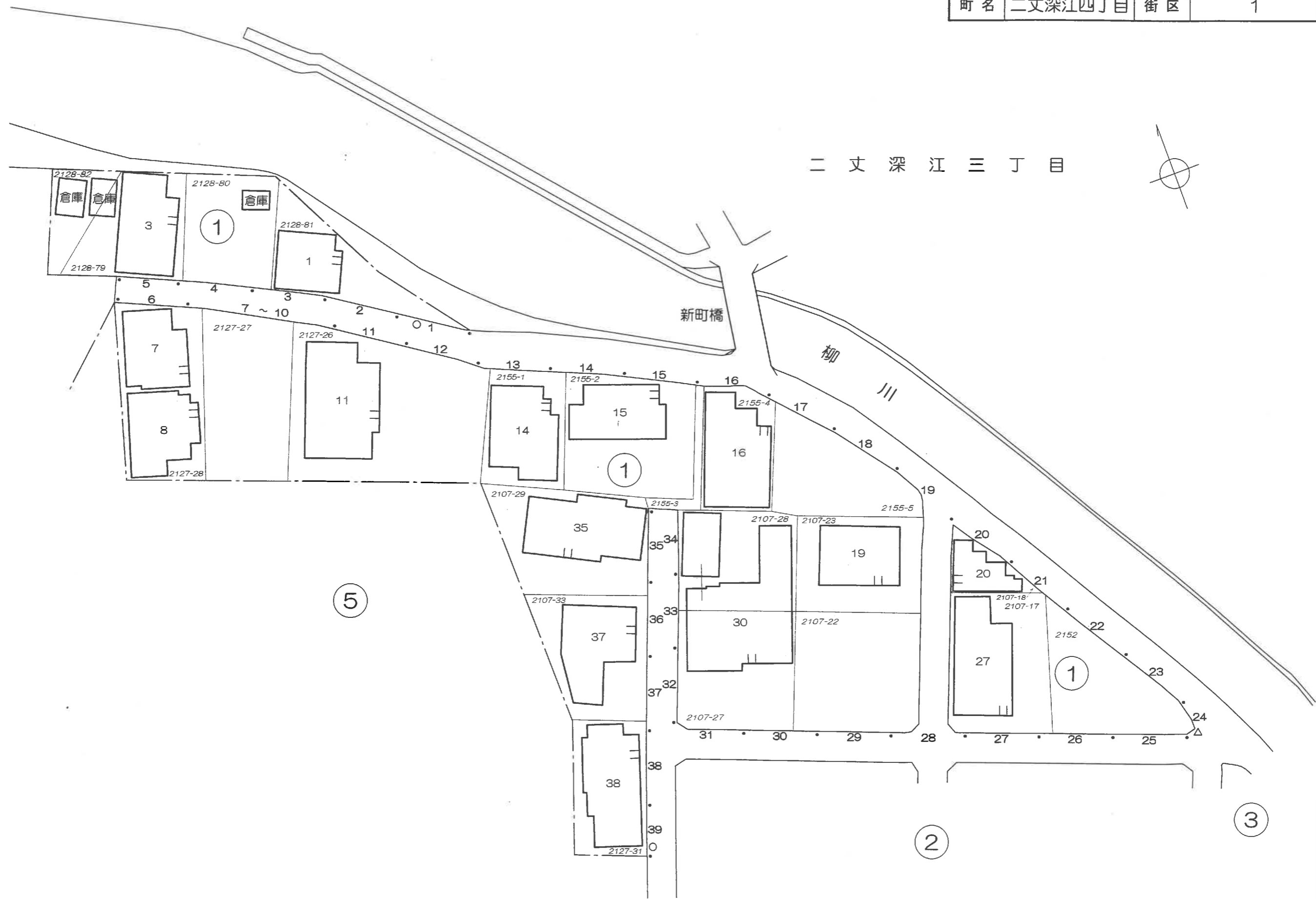
二丈深江三丁目

二丈深江六丁目

二丈深江五丁目

深江海岸

町名	二丈深江四丁目	街区	1
----	---------	----	---



この地番図は、住居表示用に公開を参考的に集成編纂したものである為、地番及び境界等は、事務処理上の正当な資料として使用しないこと。

町名 二丈深江四丁目 街区 2・3・4



二丈深江三丁目

柳川

松原橋

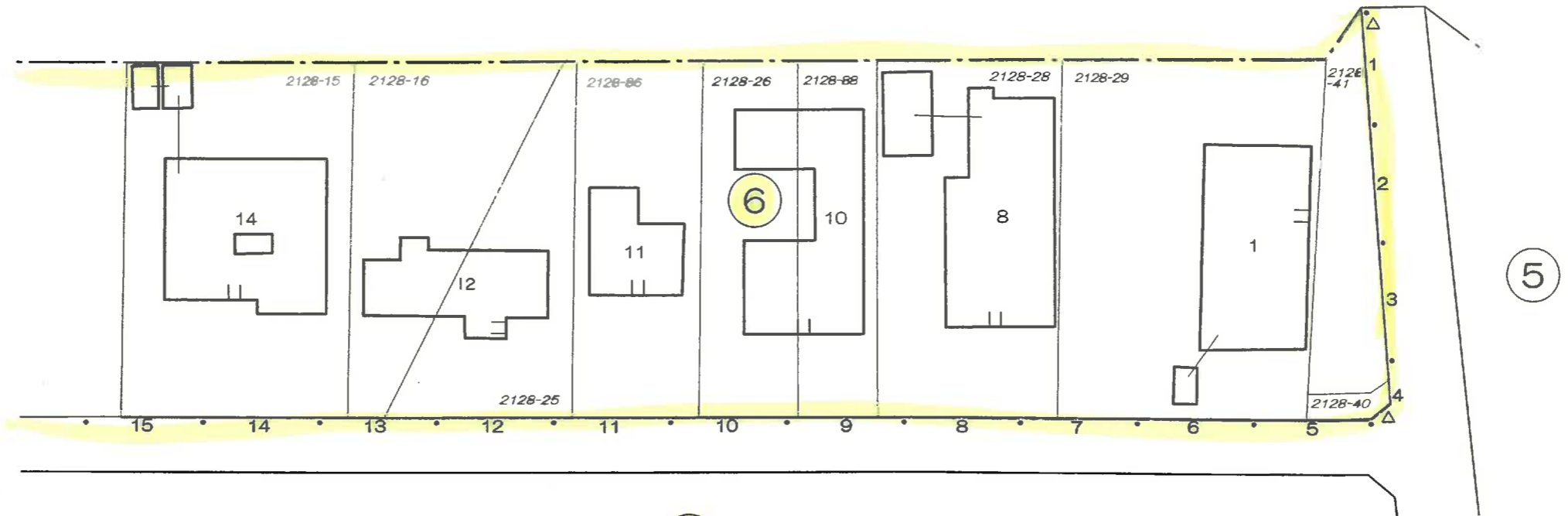
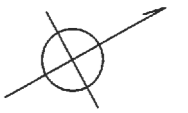
二丈深江五丁目

この地番図は、住居表示用に公園を参考的に集成編纂したものである為、地番及び境界等は、事務処理上の正当な資料として使用しないこと。

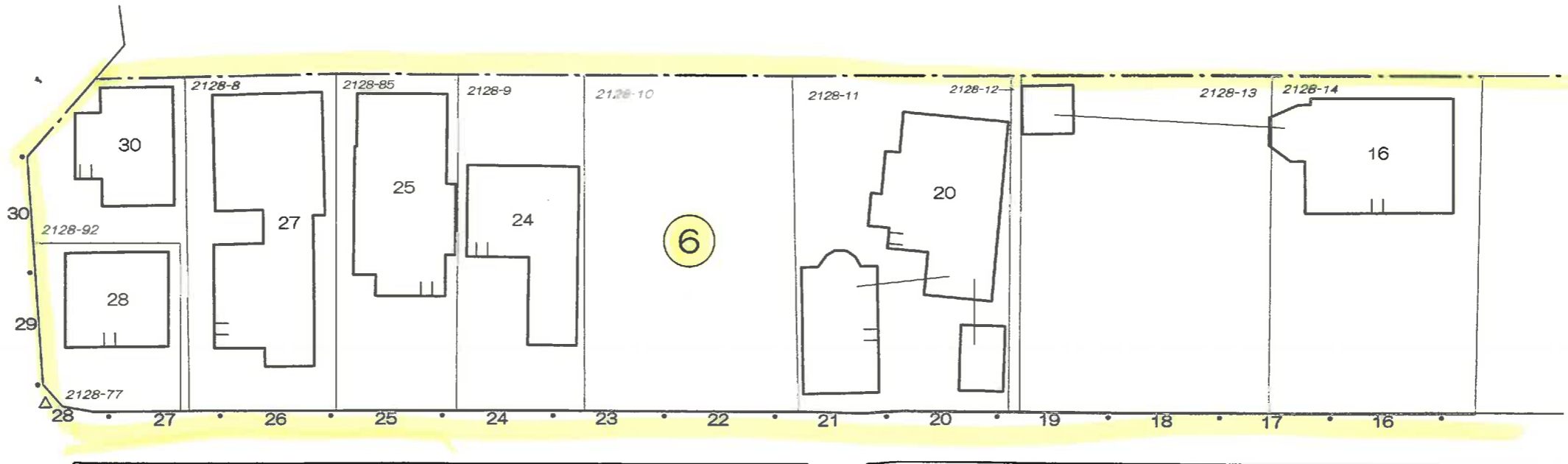


この地番図は、住居表示用に公図を参考的に集成編纂したものである。地番及び境界等は、事務処理上の正当な資料として使用しないこと。

④ ②



7

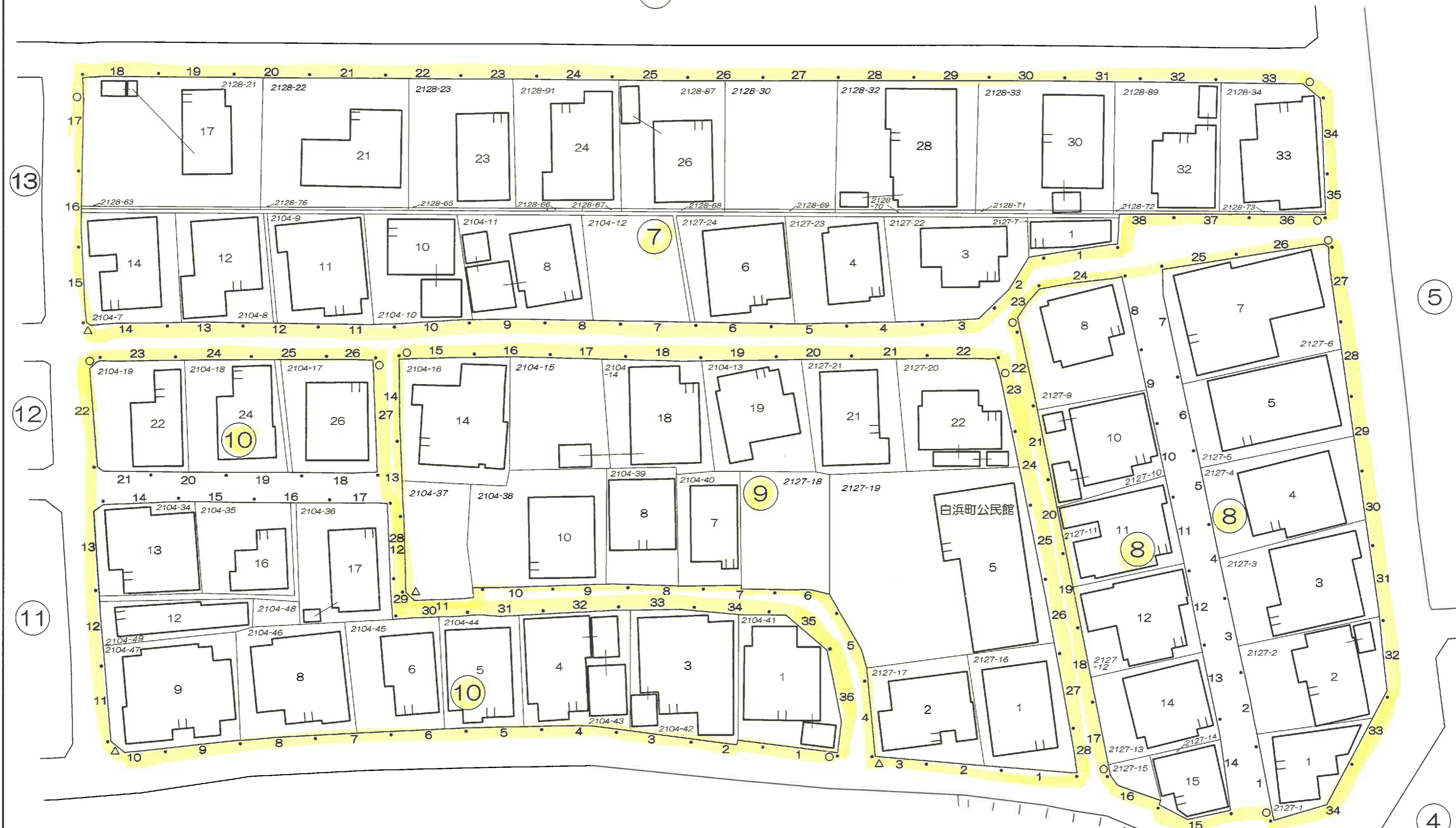


13

7

この図面は、自治体等に公開を目的に作成編集したものであるが、複製及び転写等は、法的処置上の正当な理由として許されず、ご留意ください。

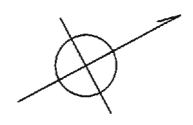
6



二丈深江五丁目

この地番図は、住居表示用に公園を参考的に集成編纂したものである為、地番及び境界等は、事務処理上の正当な資料として使用しないこと。

6

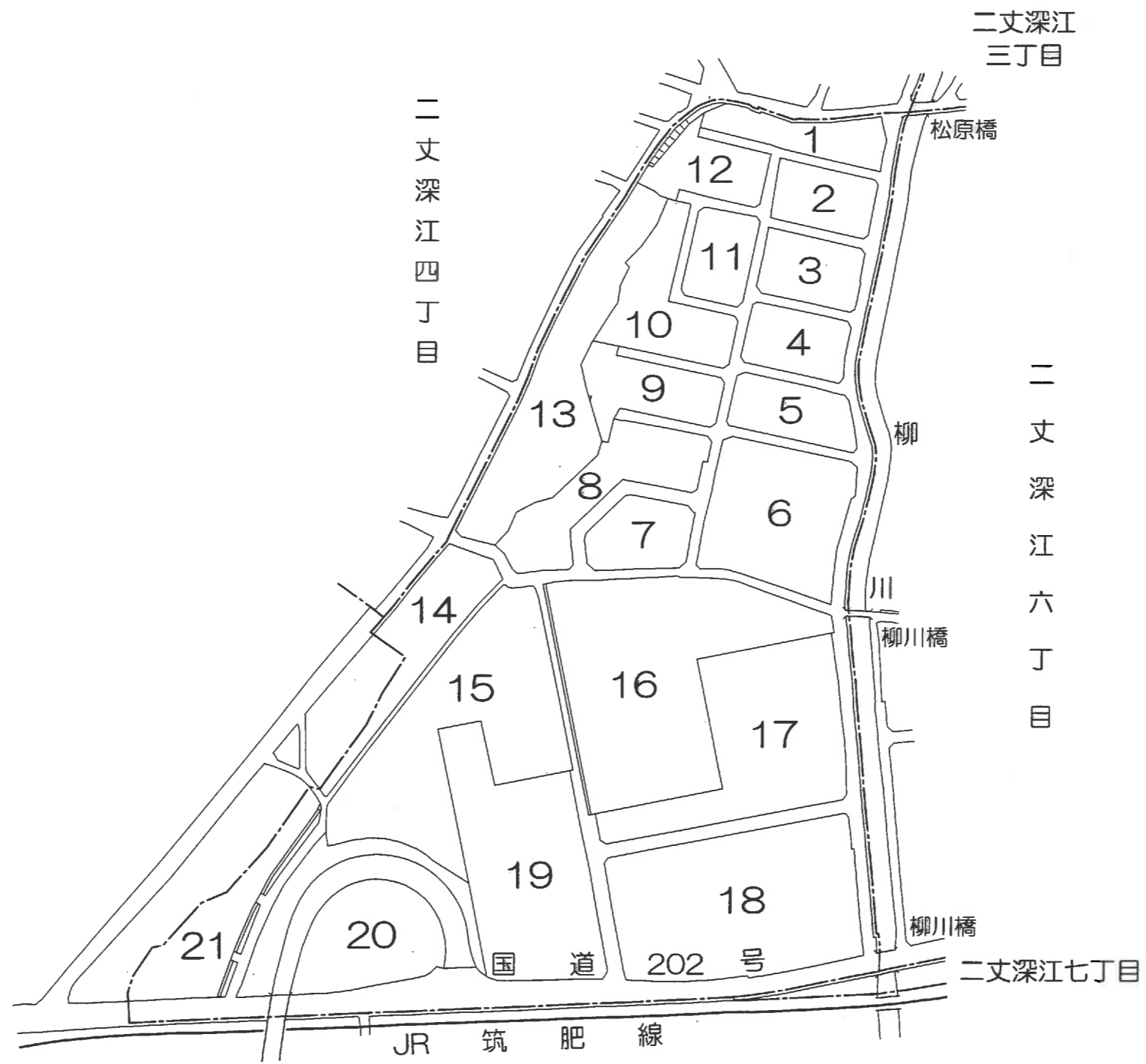
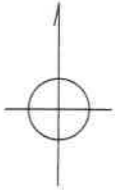


7

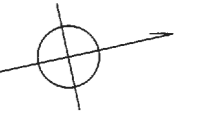
10

二丈深江五丁目

この地番図は、住居表示用に公図を参考的に集積編纂したものである為、地番及び境界等は、事務処理上の正当な資料として使用しないこと。



町名 二丈深江五丁目 街区 1・2・3・4



二丈深江四丁目

柳川

松原橋

二丈深江六丁目

この地番図は、住居表示用に公図を参考的に集成編纂したものである為、地番及び境界等は、事務処理上の正当な資料として使用しないこと。



二丈深江六丁目

柳川

柳川橋

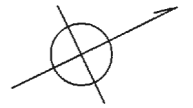


この地図等は、住所表示用に公開を目的に作成されたものであり、地籍及び境界等、実地調査上の正当な資料として使用しないこと。

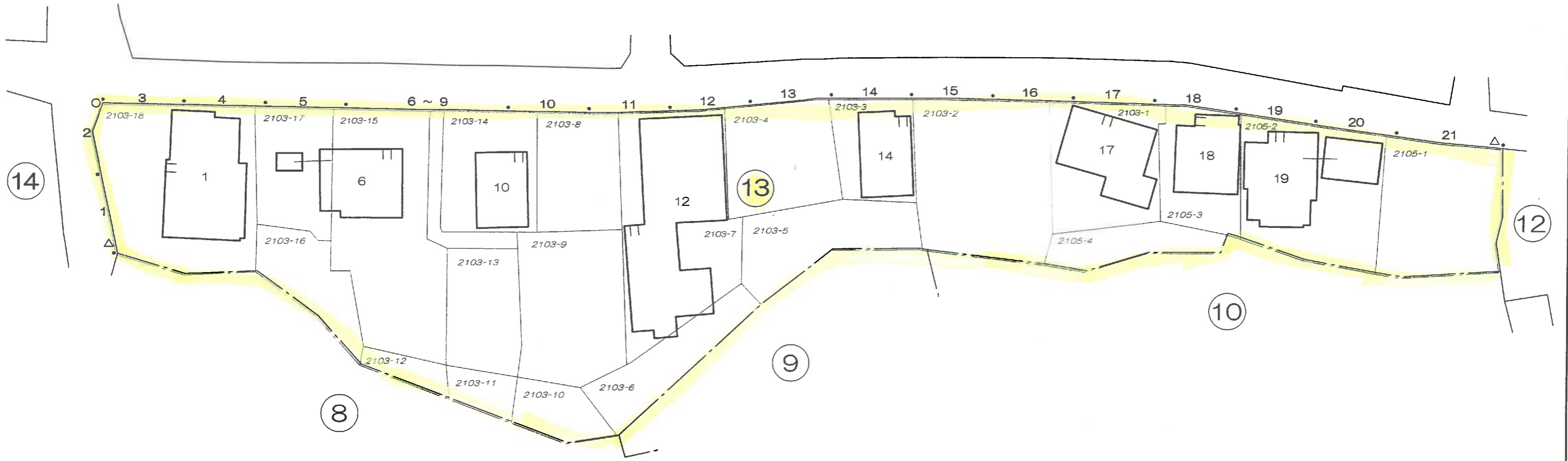
二丈深江四丁目



この地番図は、住所表示用に公図を参考的に集成編纂したものである為、地番及び境界等は、事務処理上の正当な資料として使用しないこと。



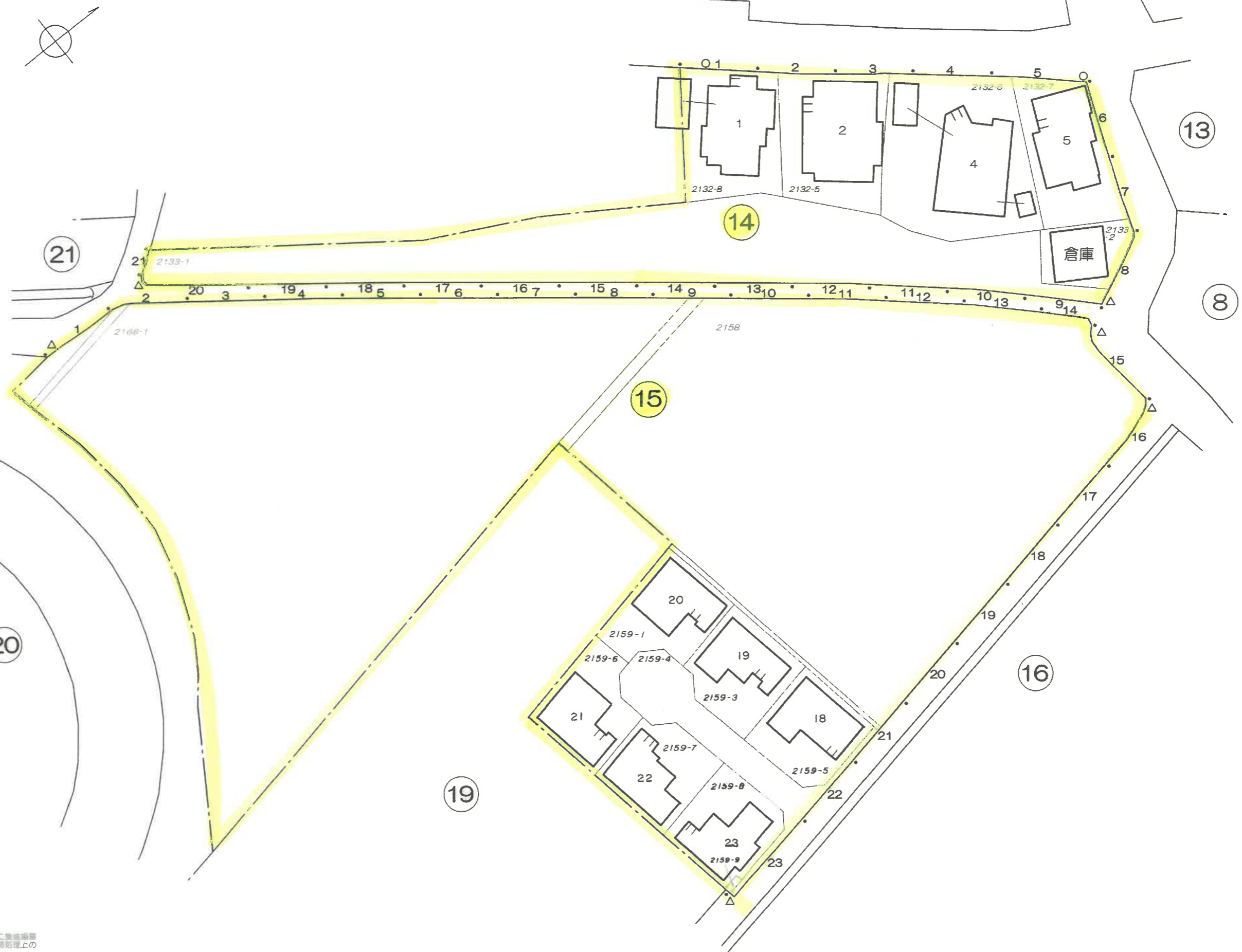
二丈深江四丁目



この地番圖は、住居表示用に公圖を参考的に集積・編纂したものである為、地番及び界線等は、事務処理上の正当な資料として使用しないこと。

町名 二丈深江五丁目 街区 14・15

二丈深江四丁目



この図面は、住居表示用に公表を参考的に作成編纂したものであるが、地籍及び境界等は、事務処理上の正当な資料として使用しないこと。

町名 二丈深江五丁目 街区 16・17

15

7

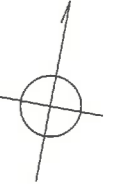
6

16

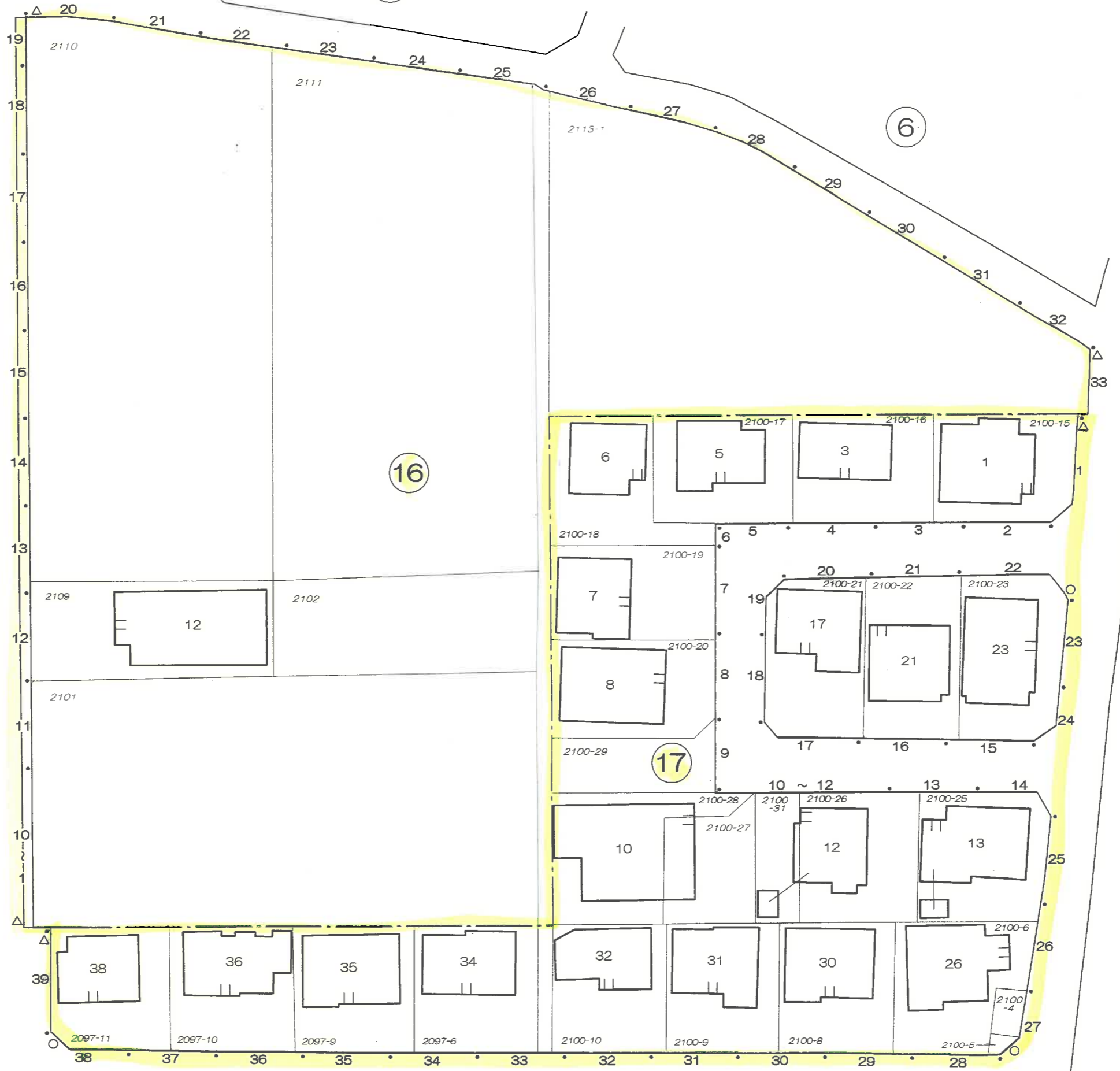
17

19

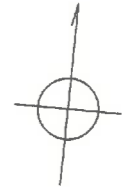
18



柳川橋  
柳川  
二丈深江六丁目



この地番図は、住居表示用に公開を参考的に集積編纂したものである為、勘定及び境界等は、事務処理上の正当な資料として使用しないこと。



柳川

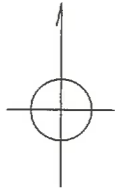
柳川橋

国道 202 号

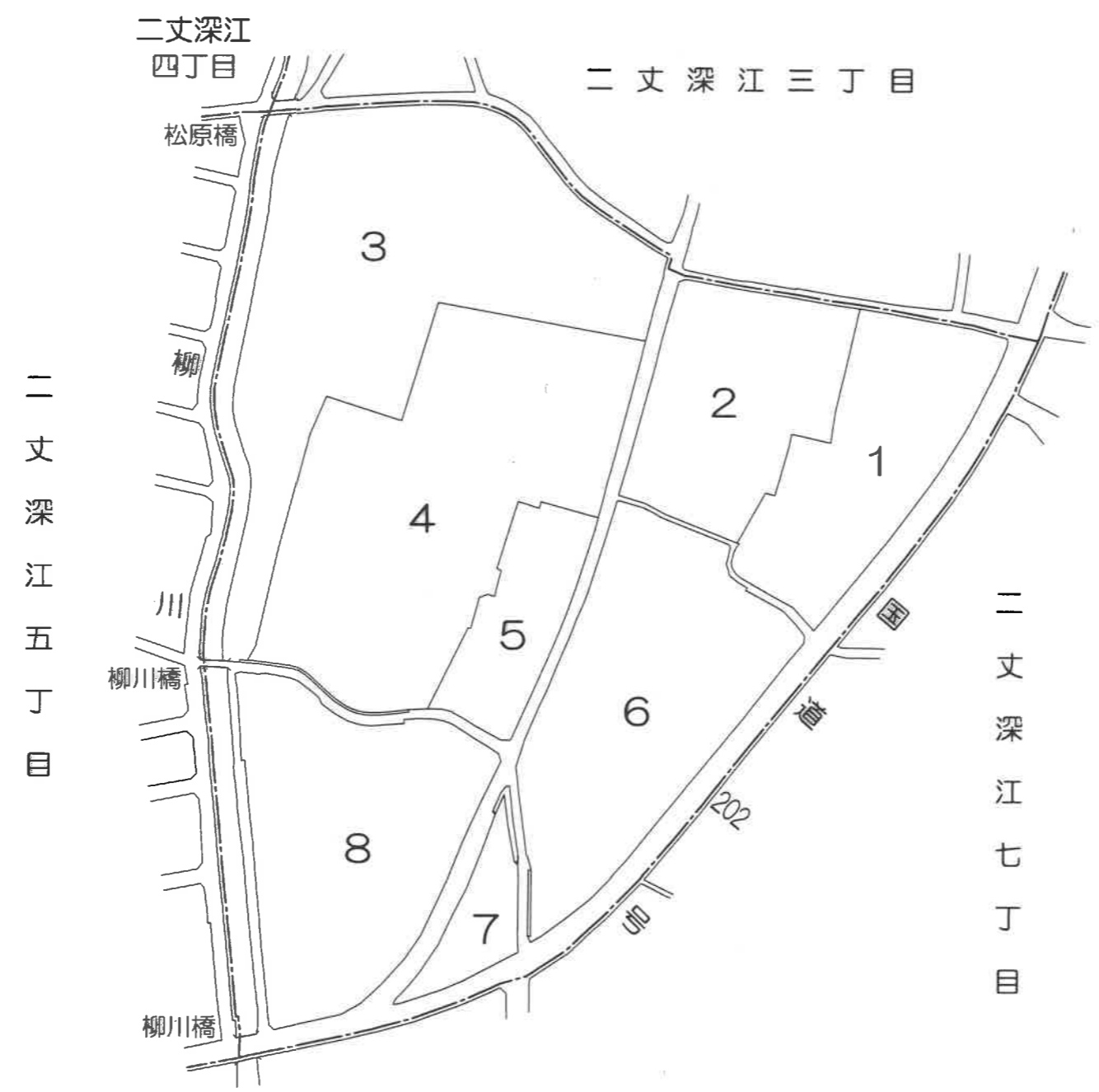
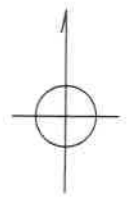
二丈深江七丁目

この地図は、住所表示用に公定番号的に作成されたものであり、地番及び地籍等は、事務処理上の正当な資料として使用しないこと。

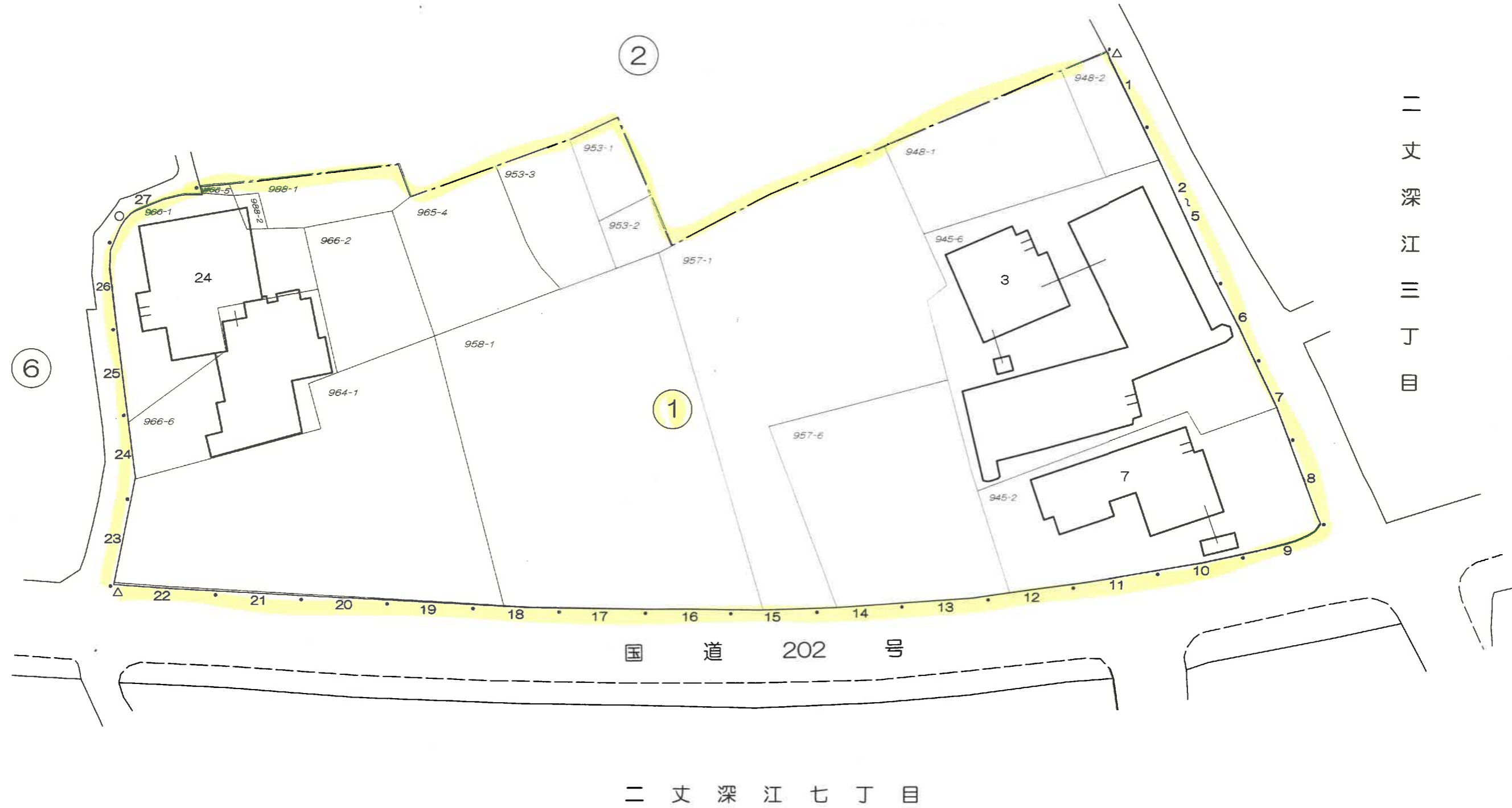
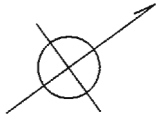
町名 二丈深江五丁目 街区 20・21



この地示図は、住居表示簿に公園を参考的に集積編纂したものである為、地番及び界線等は、事務処理上の正当な資料として使用しないこと。



町名	二丈深江六丁目	街区	1
----	---------	----	---



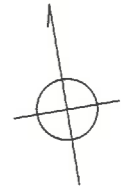
この地番圖は、住居表示用に公図を参考的に集成編集したものである為、地番及び境界等は、事務処理上の正当な資料として使用しないこと。

二丈深江三丁目



この地籍図は、住居表示用に公図を参考的に作成編纂したものである。地番及び地号等は、事務処理上の正当な資料として使用しないこと。

二丈深江三丁目

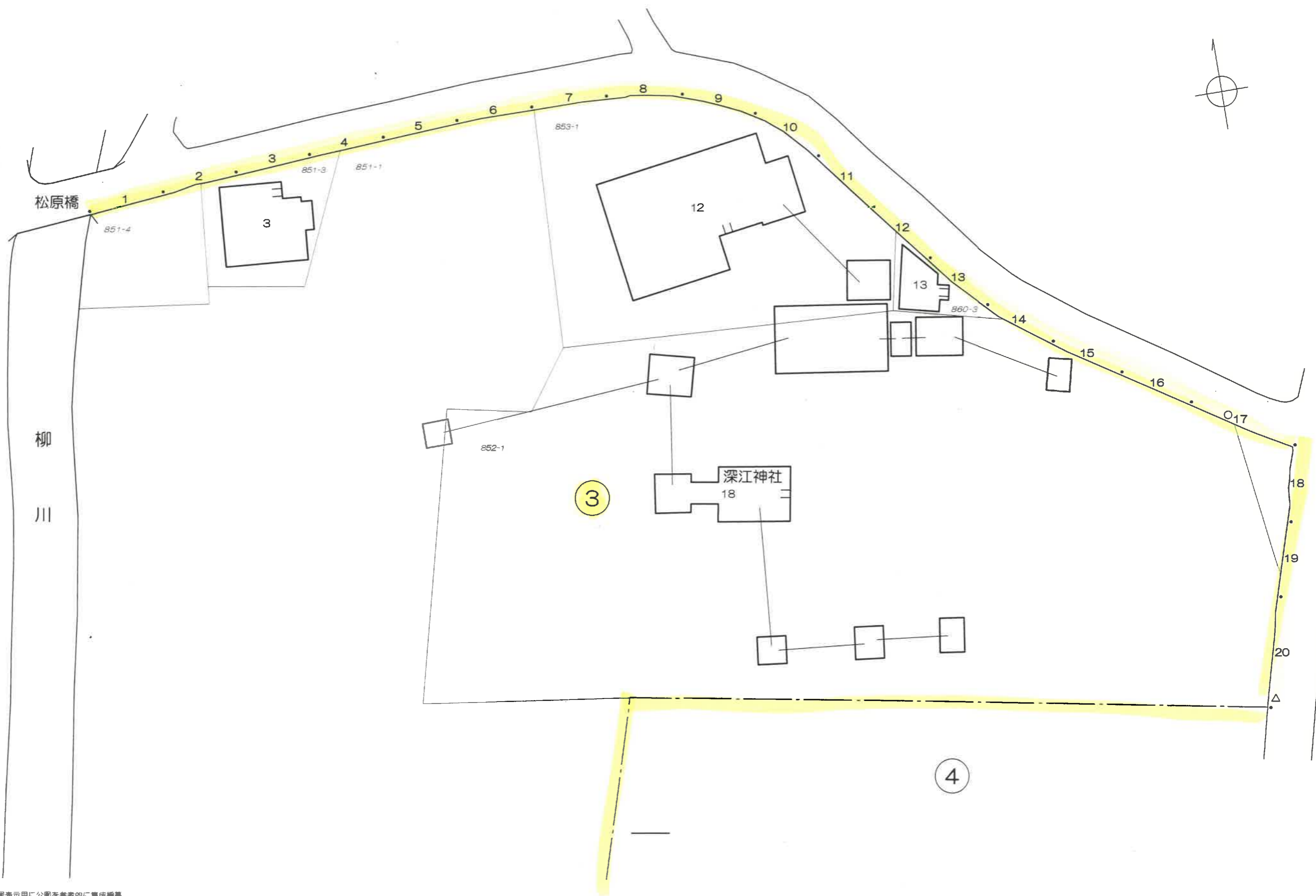


二丈深江  
四丁目

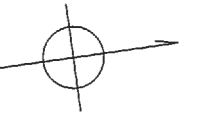
松原橋

柳  
川

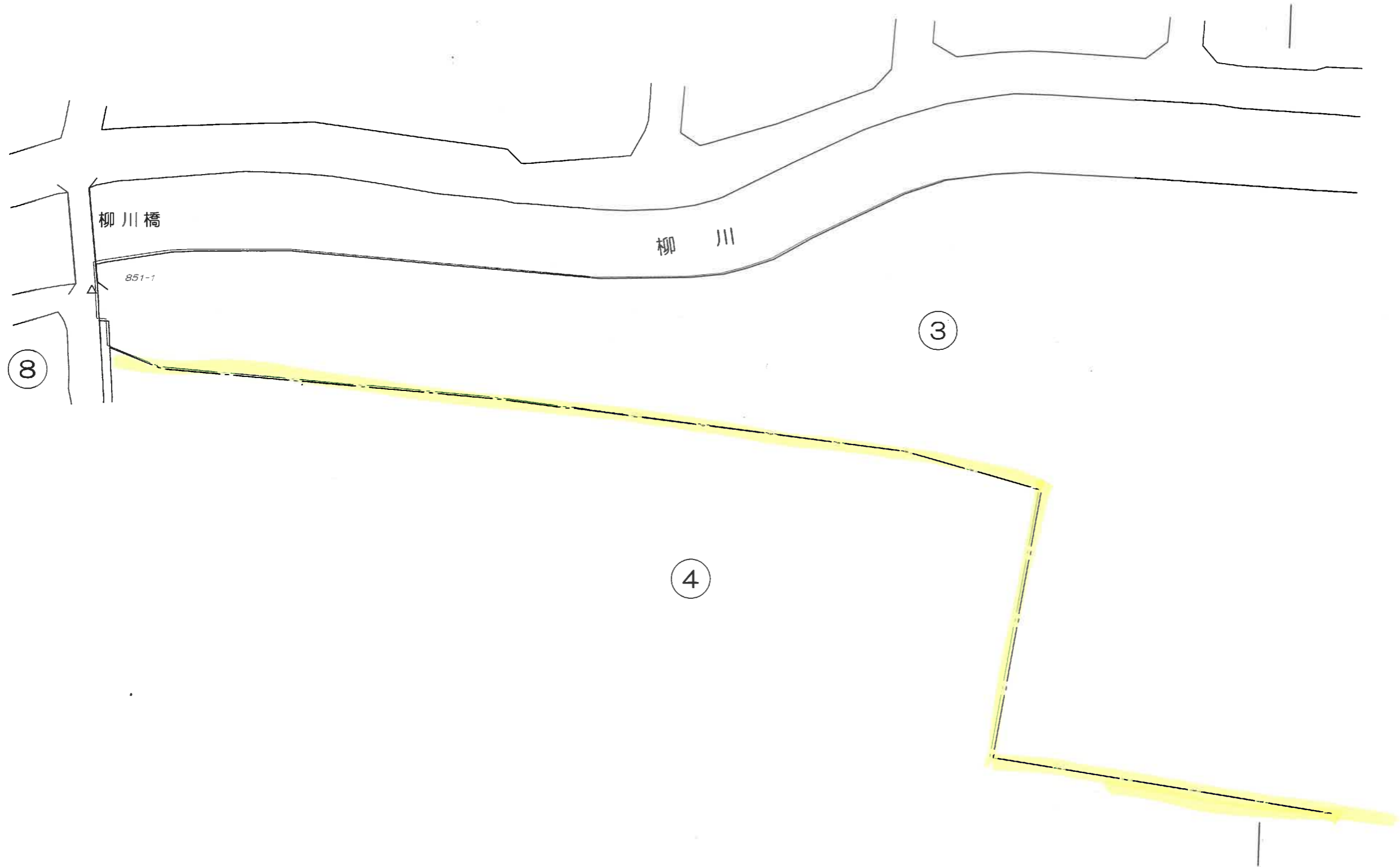
二丈  
深江  
五丁目



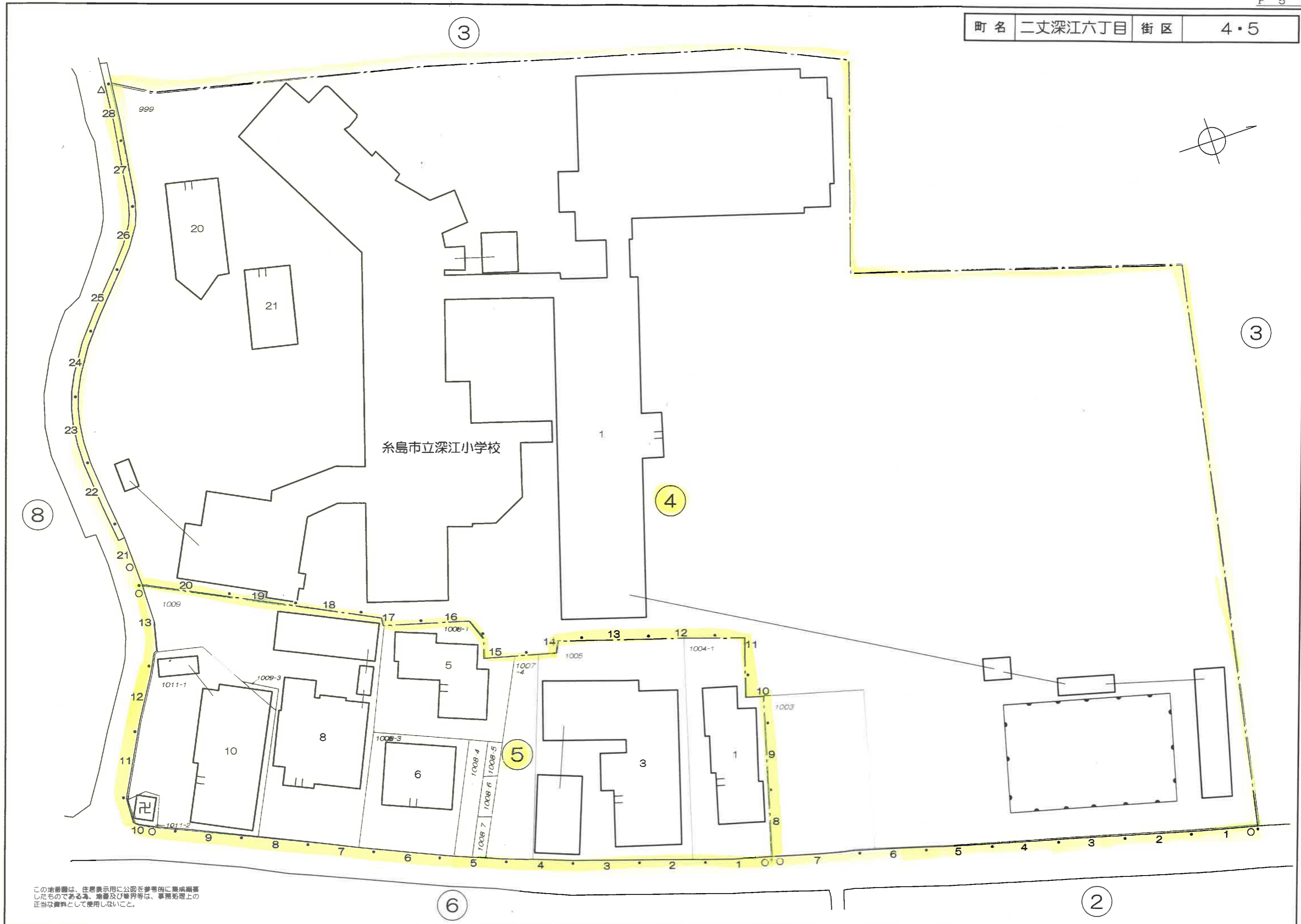
この地番図は、住居表示用に公図を参考的に集成編纂したものである為、地番及び境界等は、事務処理上の正当な資料として使用しないこと。



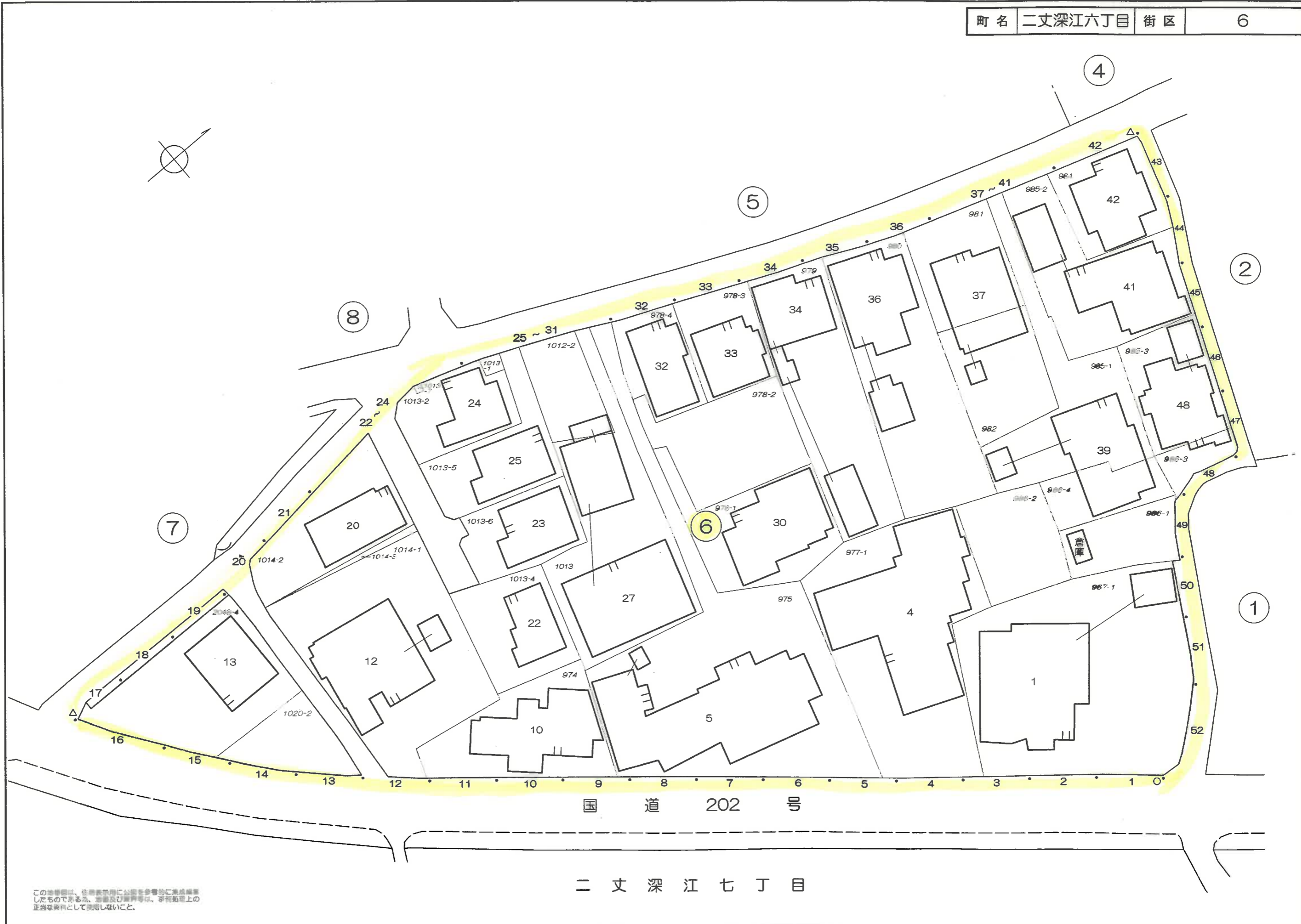
二丈深江五丁目



この地番図は、住居表示用に公図を参考的に集成編纂したものである為、地番及び境界等は、事務処理上の正当な資料として使用しないこと。



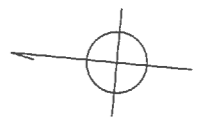
この地番圖は、住居表示用に公図を参考的に集積編纂したものであるが、地番及び境界等は、事務処理上の正当な資料として使用しないこと。



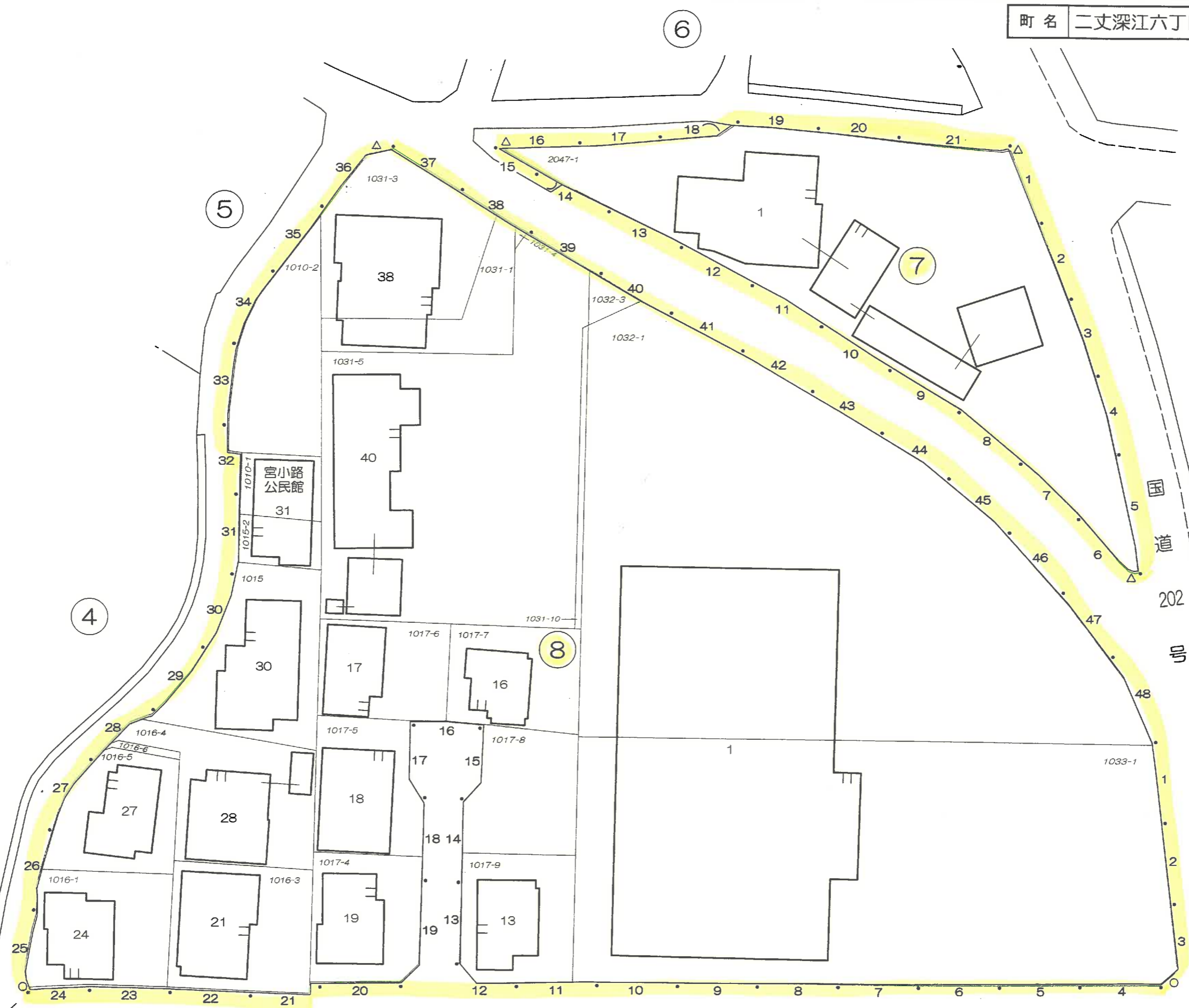
この地籍図は、地籍表示用に公開を目的に作成編集したものであるが、地籍及び境界等は、権利関係上の正当な資料として利用しないこと。

二丈深江七丁目

町名	二丈深江六丁目	街区	7・8
----	---------	----	-----



二丈深江七丁目



この地番図は、住居表示用に公図を参考的に集成編纂したものである為、地番及び境界等は、事務処理上の正当な資料として使用しないこと。

柳川橋

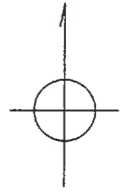
柳川

柳川橋

二丈深江一丁目

主要地方道大野城 二丈線

二丈深江三丁目



二丈深江六丁目

二丈深江八丁目

二丈深江五丁目

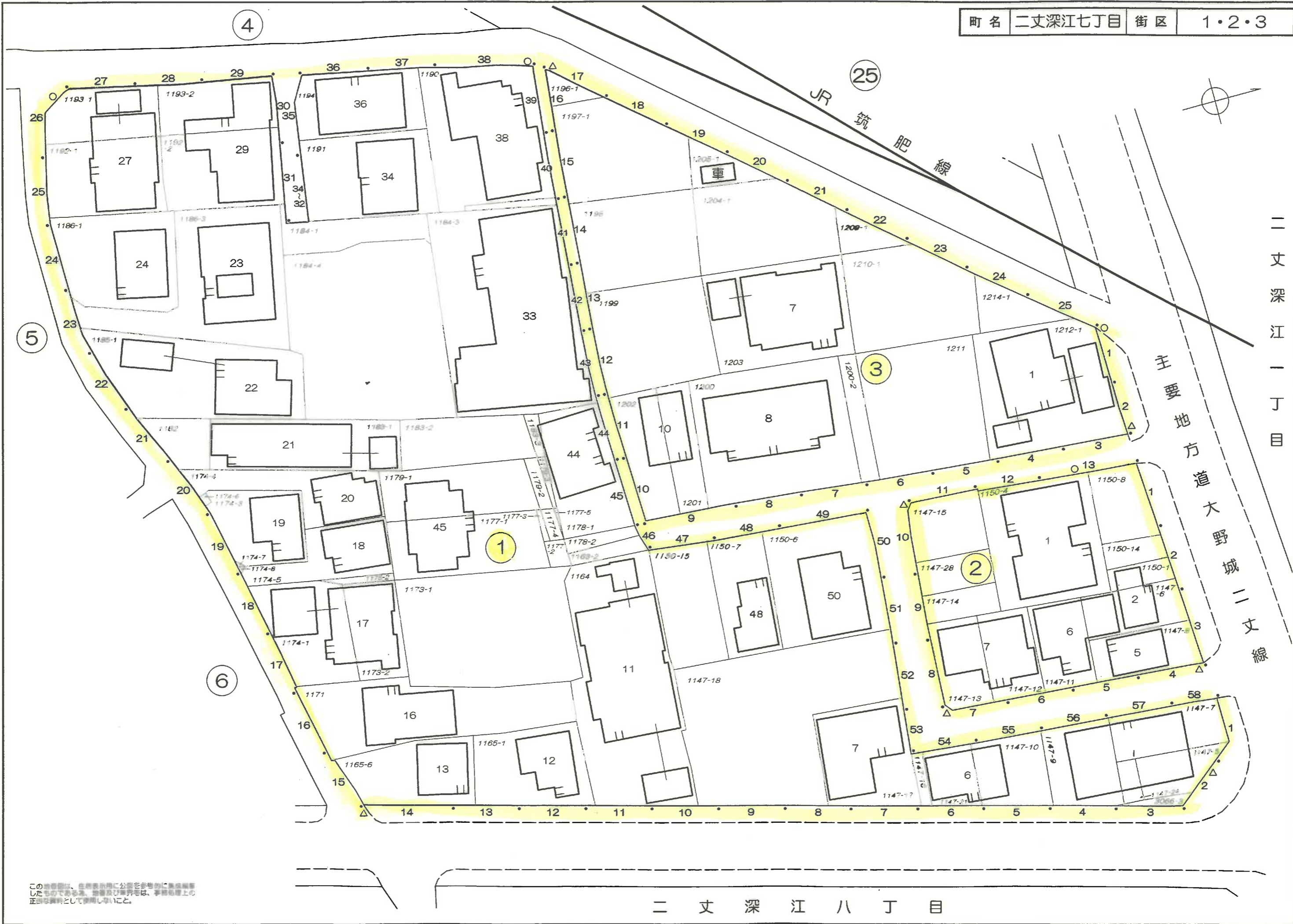
淀川高架橋

国道 202 号 今宿バイパス

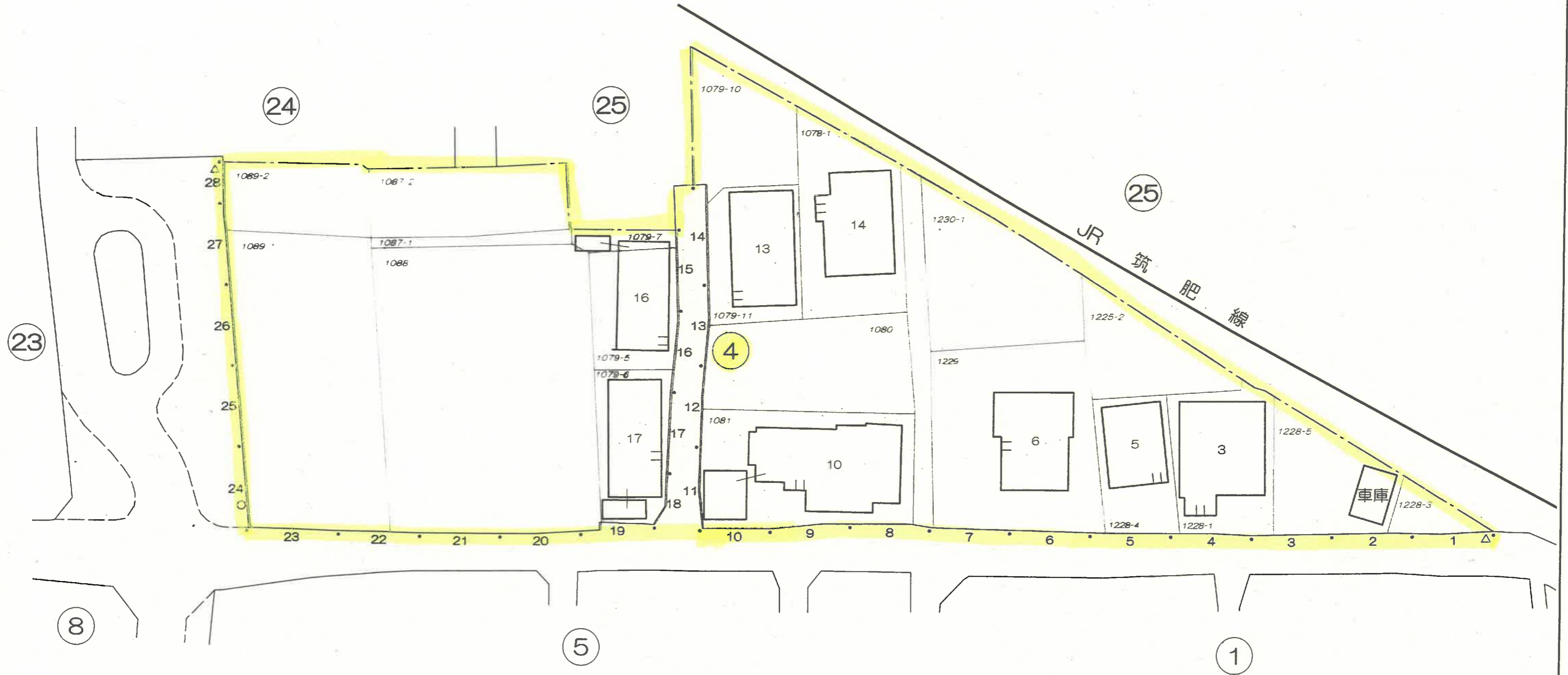
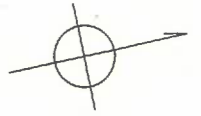
二丈深江九丁目



町名 二丈深江七丁目 街区 1・2・3



この図面は、建築計画に公図を参考に作成されたものである。地籍及び境界等は、事務処理上の正確な資料として使用しないこと。



この地番図は、住居表示用に公図を参考的に集成編纂したものである為、地番及び境界等は、事務処理上の正当な資料として使用しないこと。

町名 二丈深江七丁目 街区 5・6



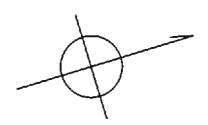
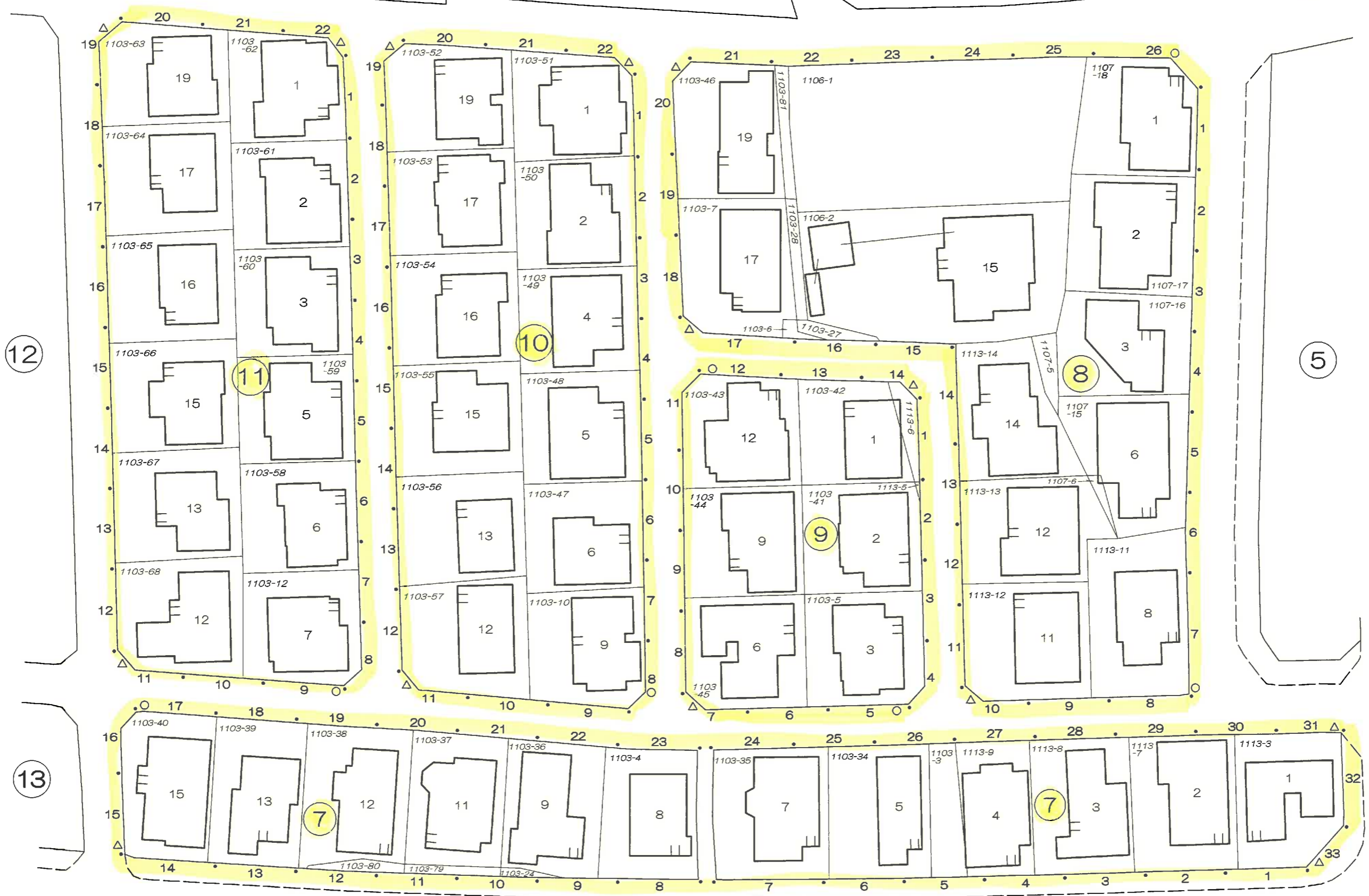
この地番図は、住居表示用に公図を参考に集成編纂したものであるが、地番及び境界等は、事務処理上の正当な資料として使用しないこと。

二丈深江八丁目

町名 二丈深江七丁目 街区 7・8・9・10・11

21

23



12

5

13

6

この地番図は、住居表示用に公園を参照的に集成編纂したものであるが、地番及び境界等は、事務処理上の正当な資料として使用しないこと。

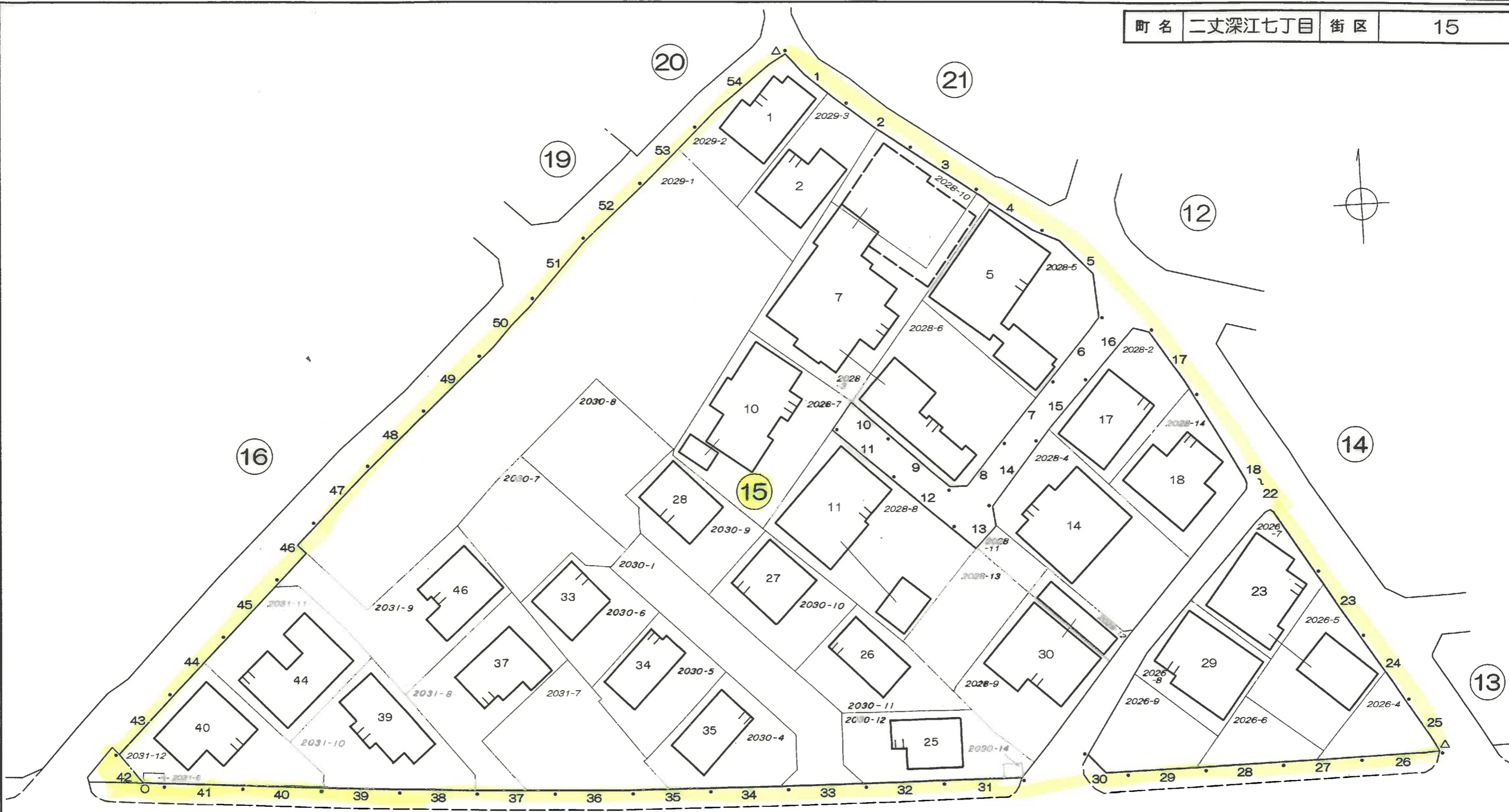
二丈深江八丁目



この地番図は、住居表示用に公園を参考的に集成編纂したものである為、地番及び境界等は、事務処理上の正当な資料として使用しないこと。

国道202号今宿バイパス  
二丈深江九丁目

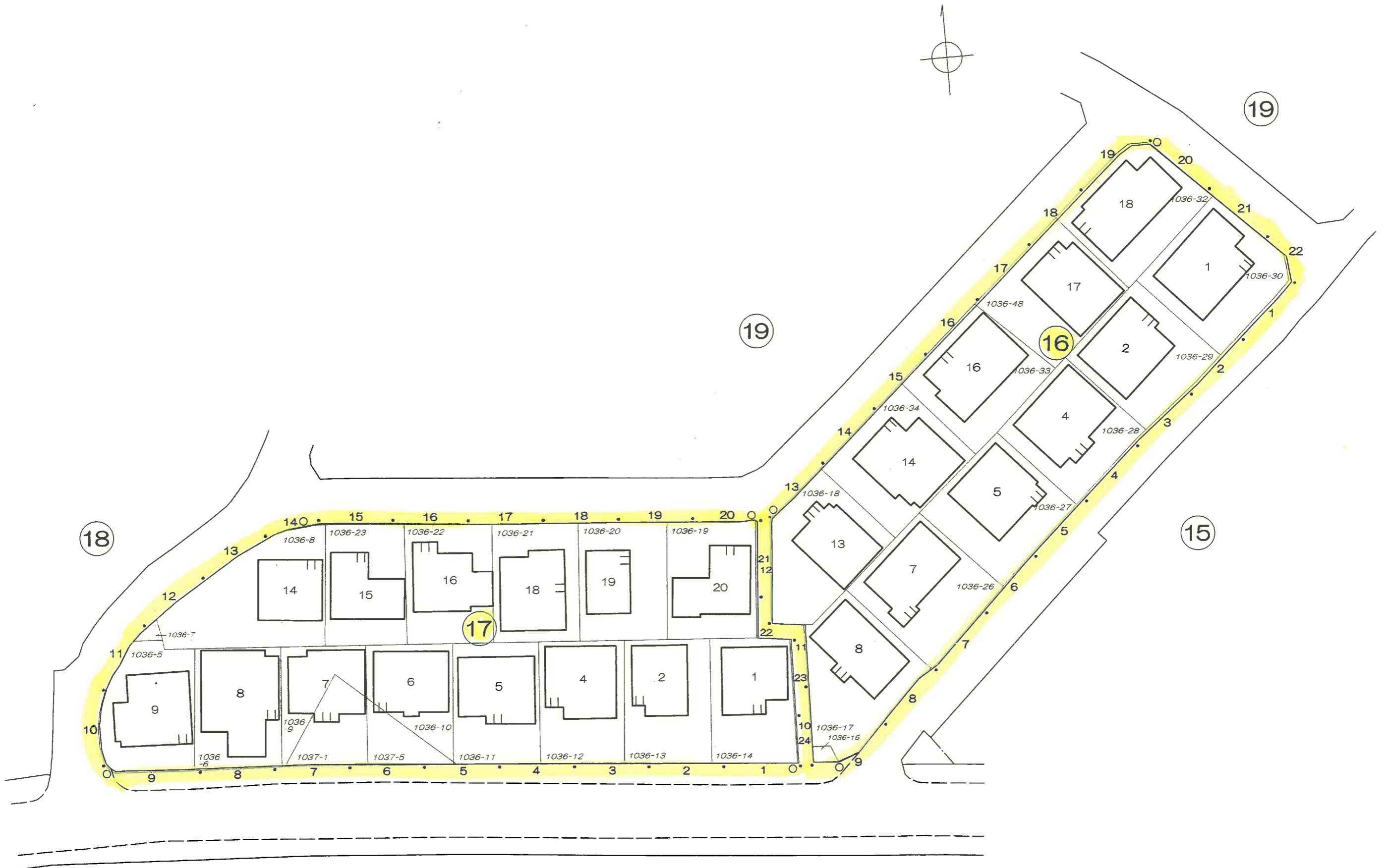
町名 二丈深江七丁目 街区 15



国道 202 号 今宿 バイパス

二丈深江九丁目

この地籍図は、住居表示用に公開を目的に作成されたものであるが、地籍及び境界等は、事務記録上の正当な資料として使用しないこと。



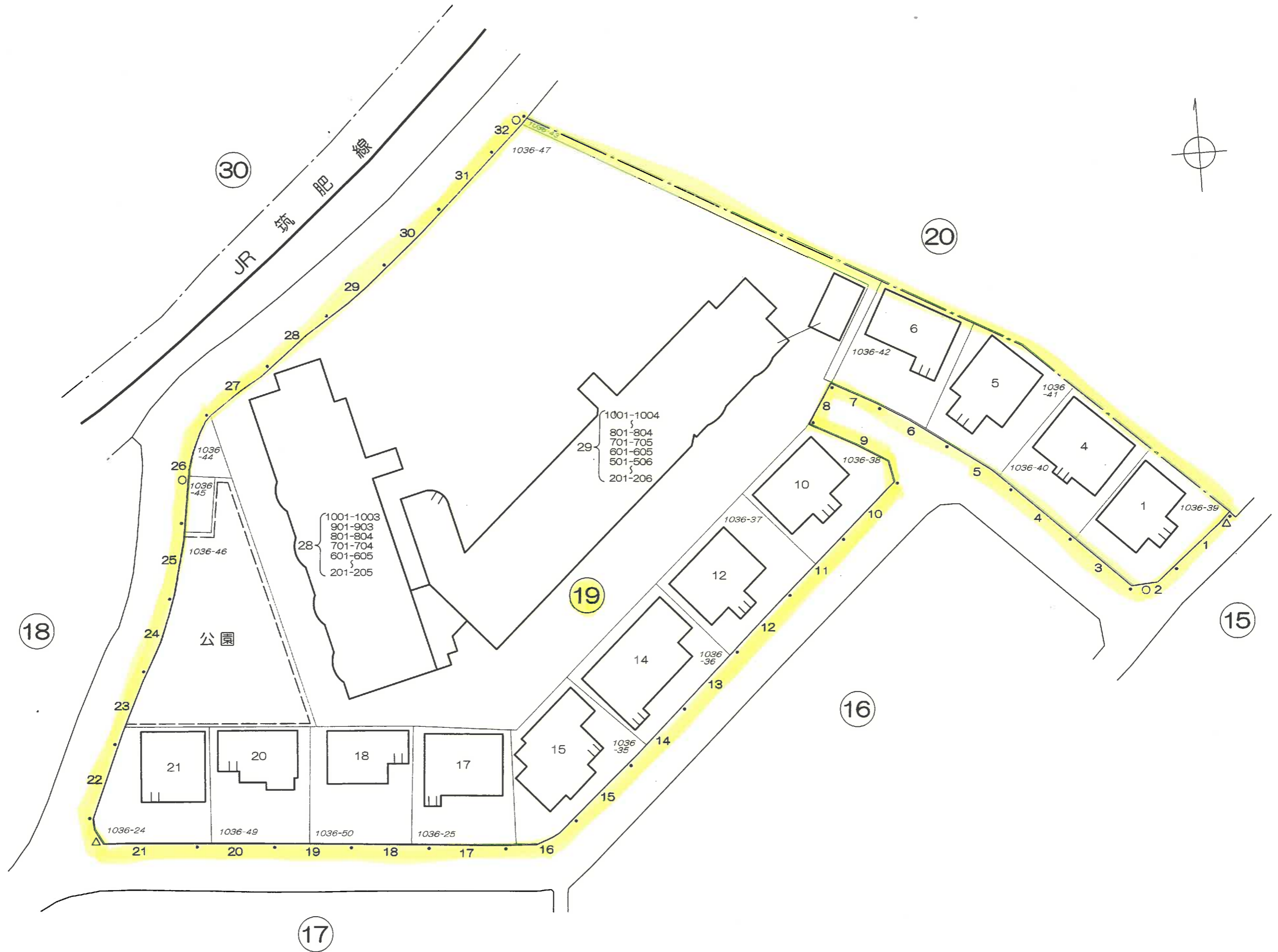
二丈深江九丁目

この地番図は、住居表示用に公図を参考的に集成編纂したものである為、地番及び境界等は、事務処理上の正当な資料として使用しないこと。



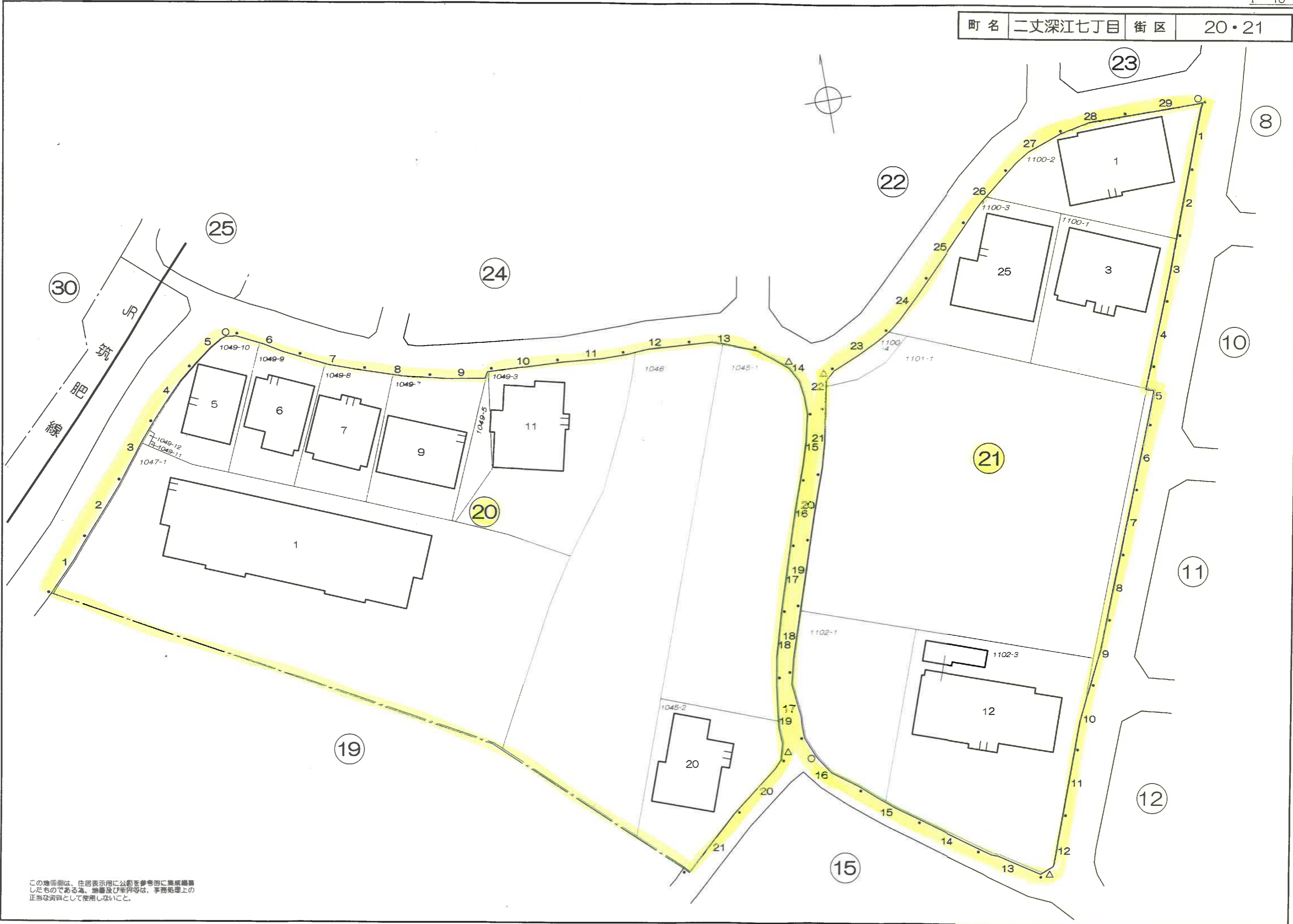
二丈深江九丁目

この地番圖は、住居表示用に公図を参考的に集成編纂したものである為、地番及び境界等は、事務処理上の正当な資料として使用しないこと。



この地番図は、住居表示用に公園を参考的に集積編纂したものである為、地番及び境界等は、事務処理上の正当な資料として使用しないこと。

町名 二丈深江七丁目 街区 20・21



この地図は、住居表示用に公図を参考的に集成編纂したものである為、地番及び非併母は、事務処理上の正当な資料として使用しないこと。

町名 二丈深江七丁目 街区 22・23・24

JR 筑肥線

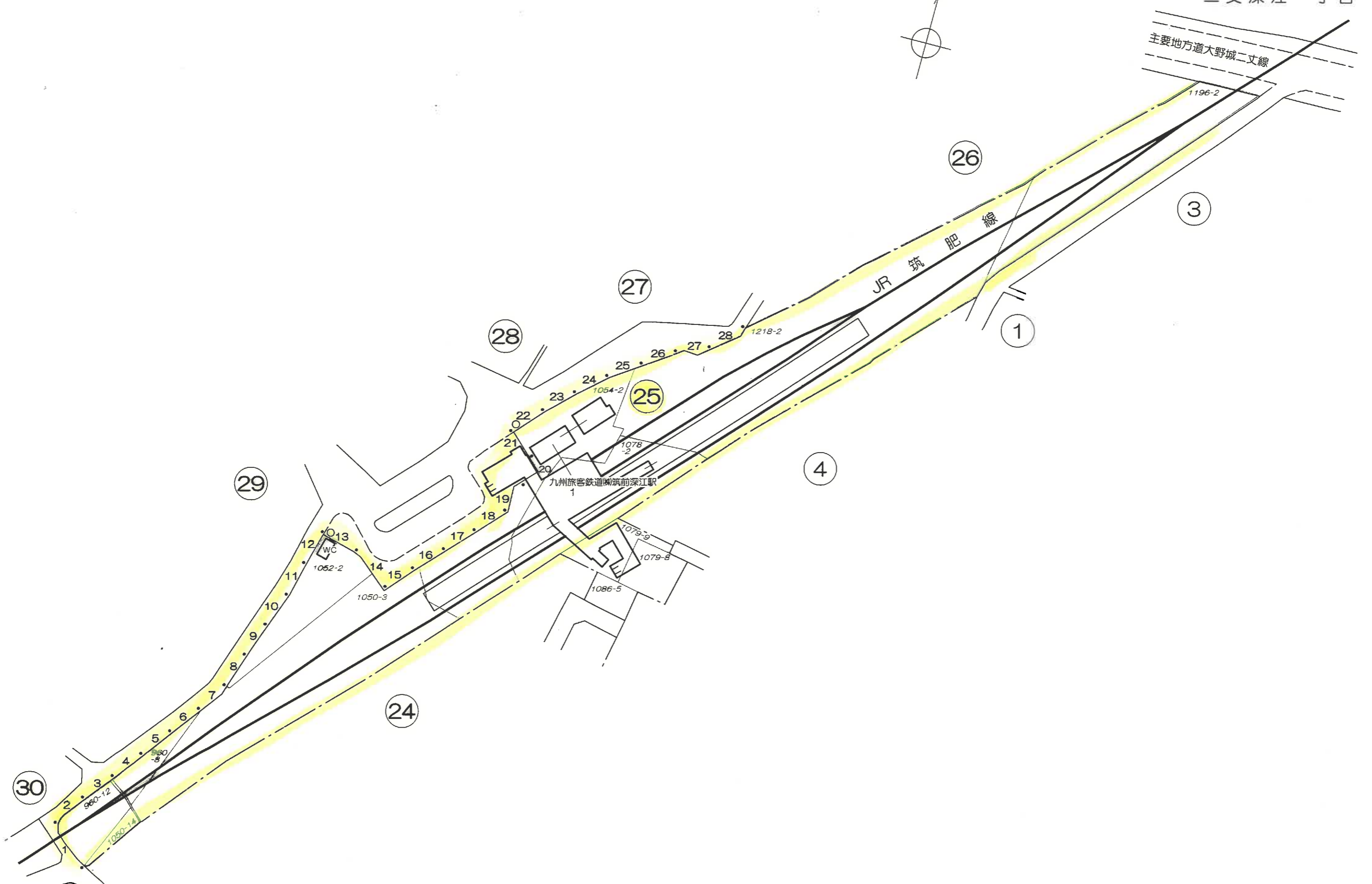
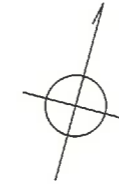


この地番図は、住居表示用に公園を参考的に集成編纂したものである。地番及び境界等は、事務処理上の正当な資料として使用しないこと。

町名 二丈深江七丁目 街区 25

二丈深江一丁目

主要地方道大野城二丈線

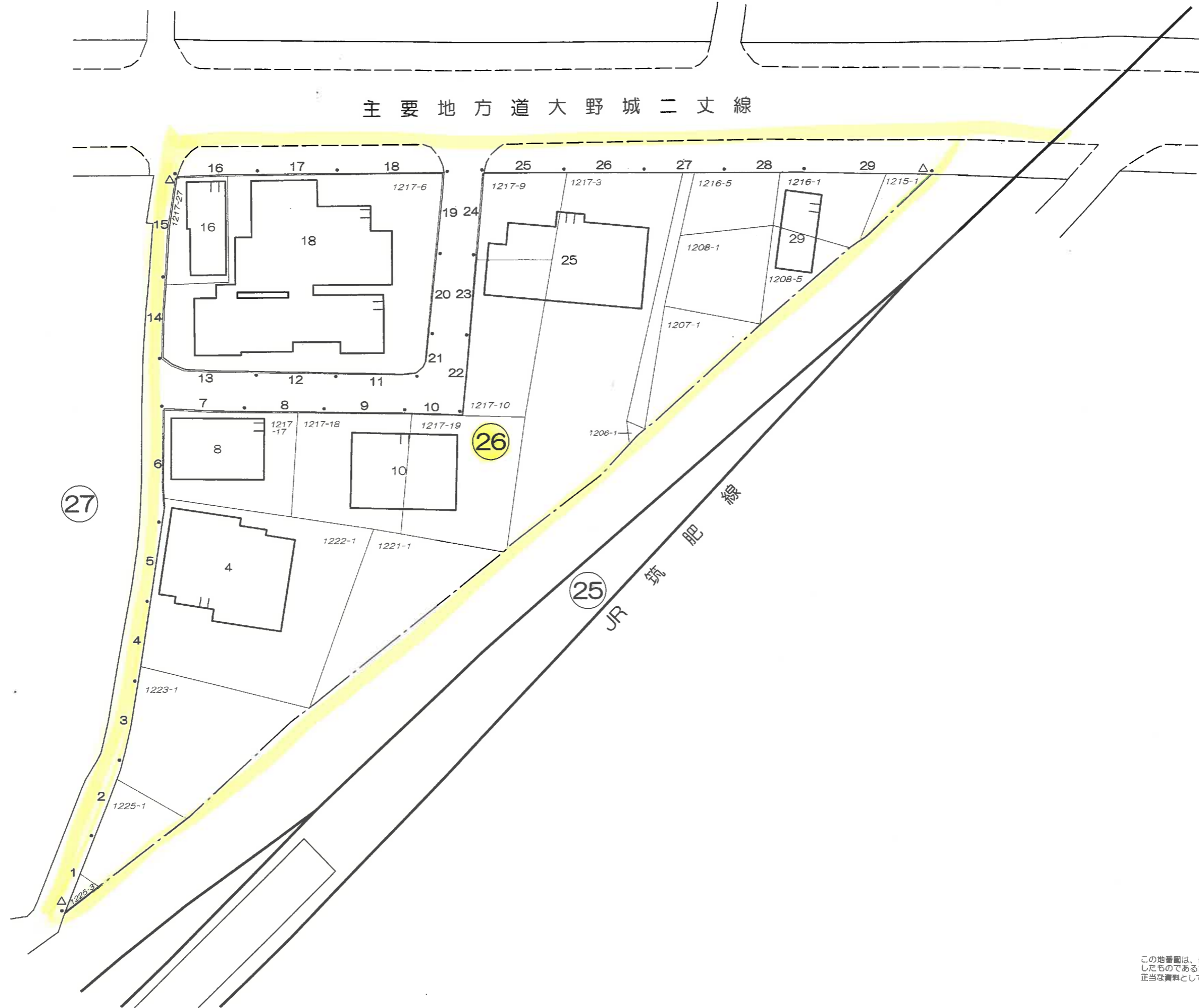


この地番図は、住居表示用に公図を参考的に集成編纂したものである為、地番及び境界等は、事務処理上の正当な資料として使用しないこと。

S=1:1000

二丈深江一丁目

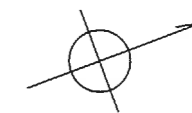
主要地方道大野城二丈線



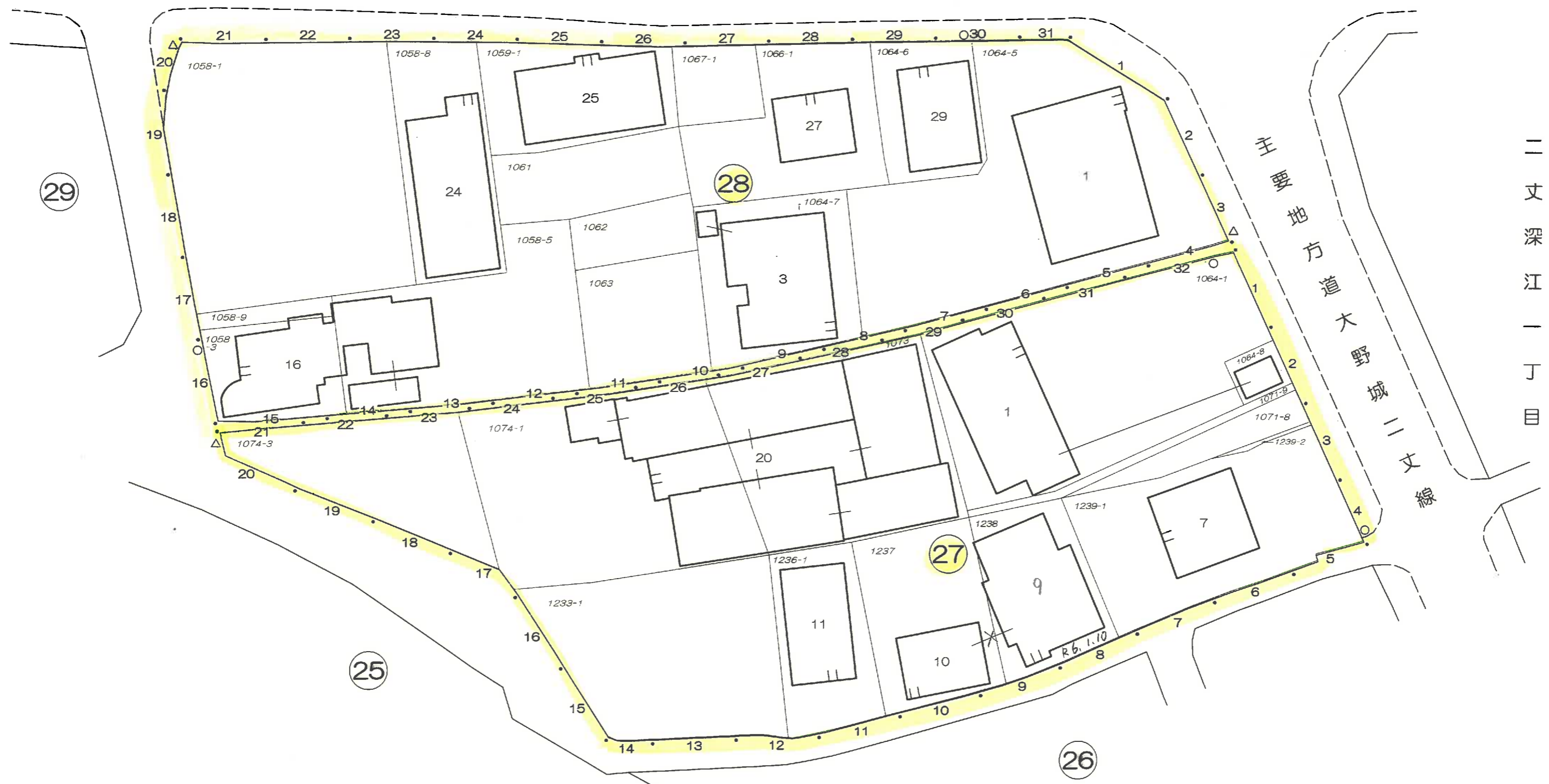
この地番図は、住居表示用に公図を参考的に集成編纂したものである為、地番及び境界等は、事務処理上の正当な資料として使用しないこと。

町名	二丈深江七丁目	街区	27・28
----	---------	----	-------

二丈深江三丁目



国道 202 号



29

25

28

27

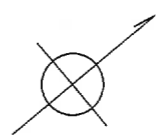
26

二丈深江一丁目

主要地方道大野城二丈線

この地図は、住居表示用に公図を参考に集積されたものであるが、地番及び境界等は、事務処理上の正当な資料として使用しないこと。

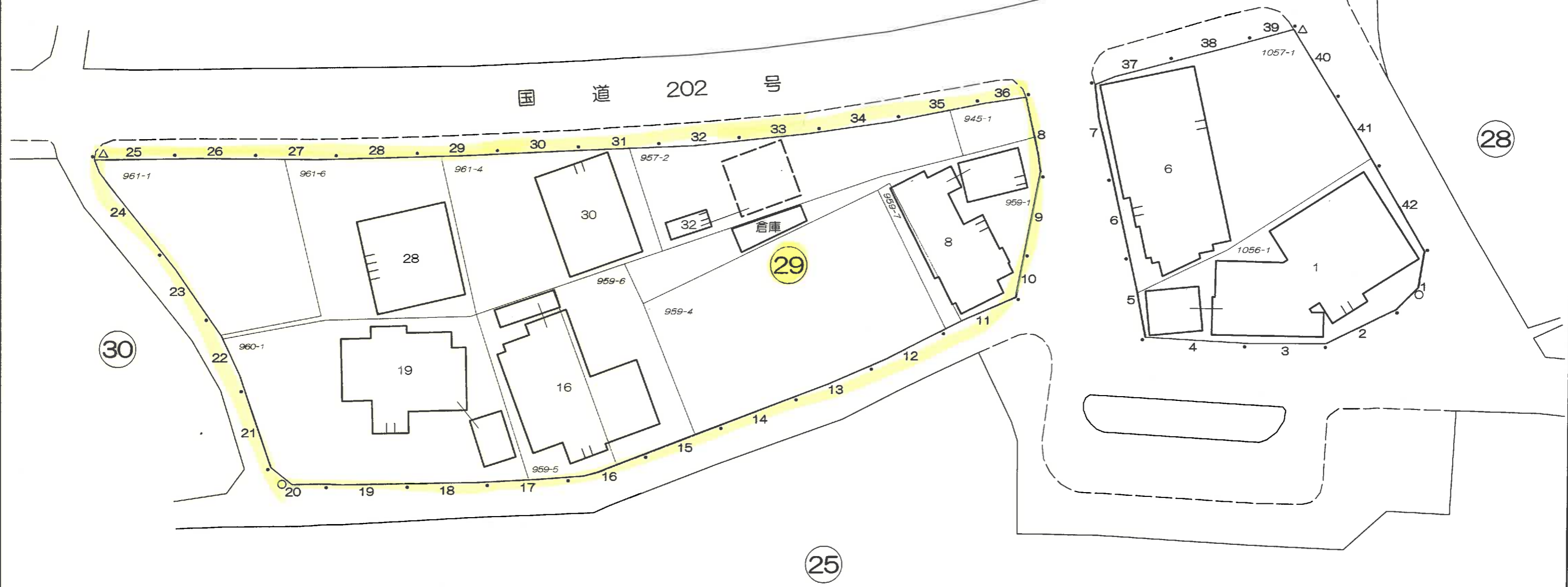
町名	二丈深江七丁目	街区	29
----	---------	----	----



二丈深江三丁目

二丈深江六丁目

国道 202 号



28

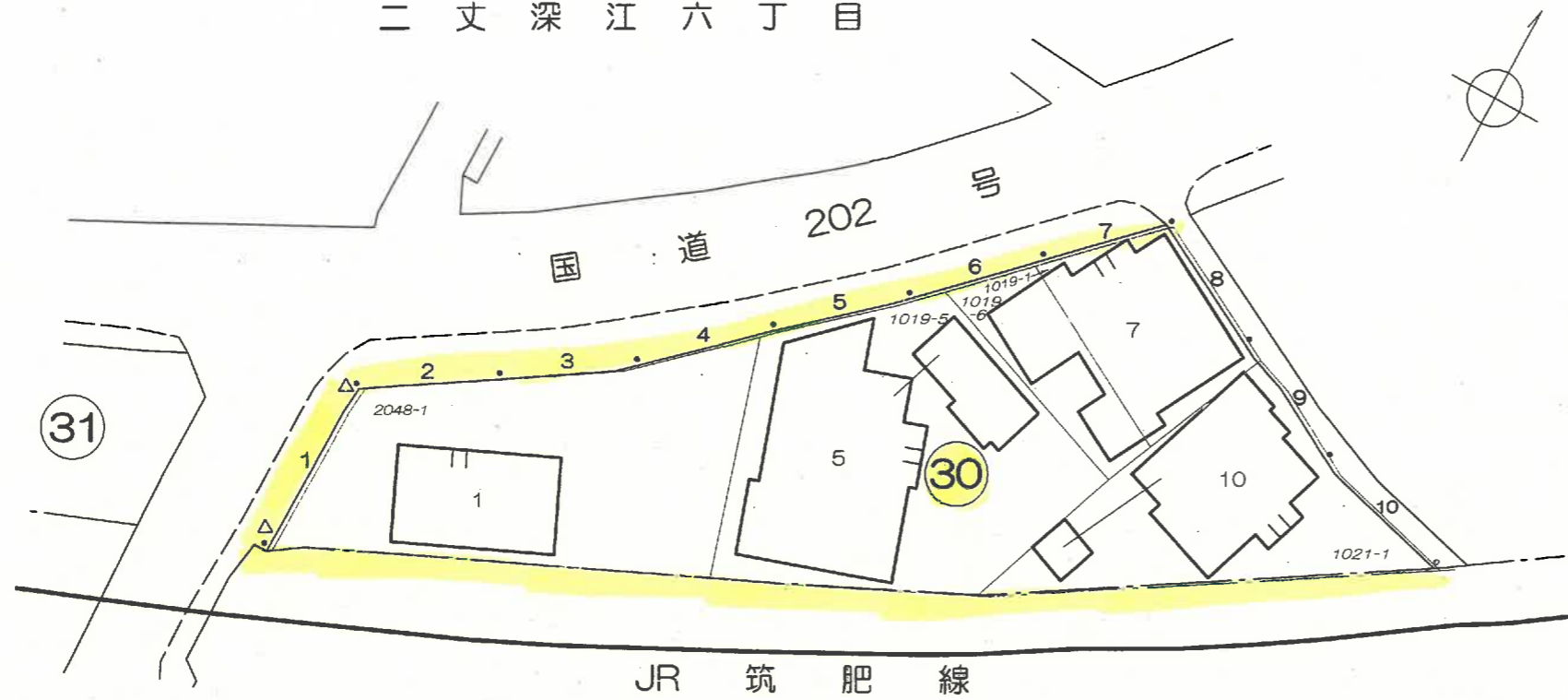
30

25

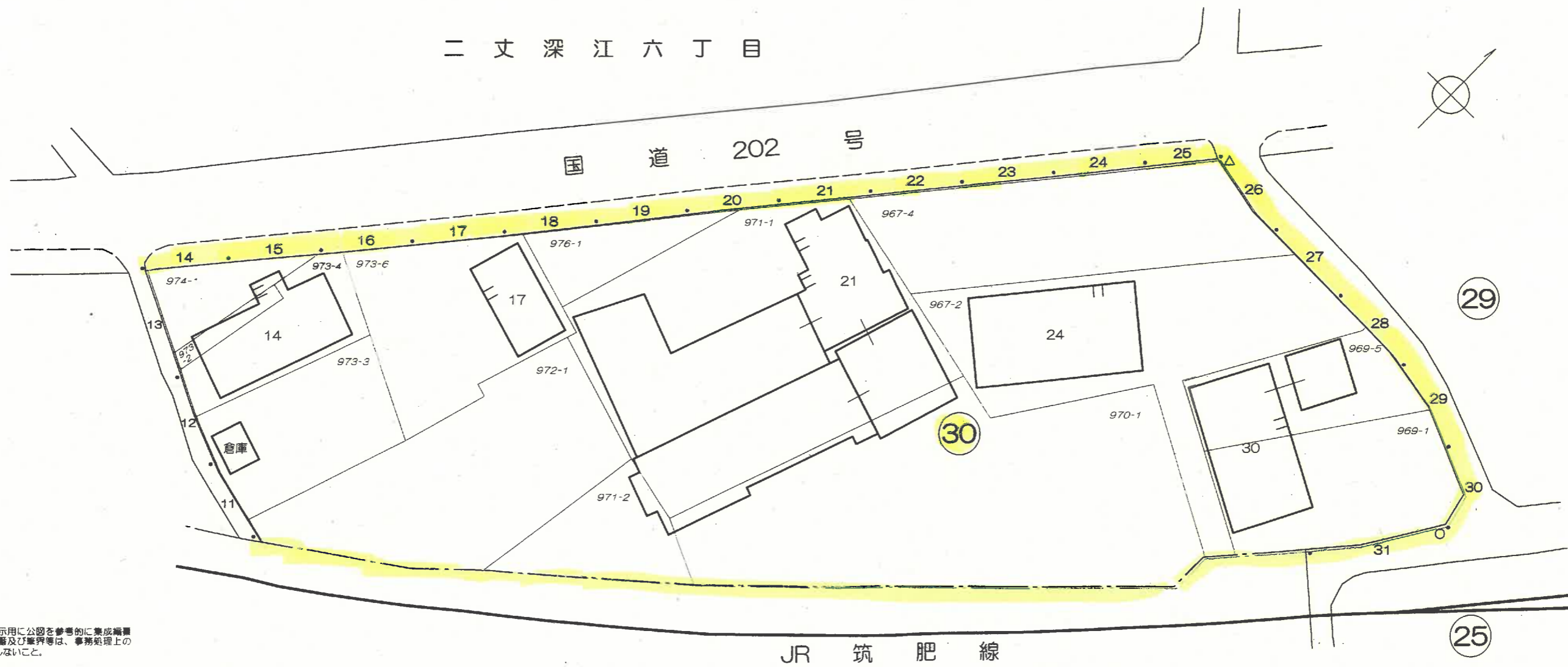
この地番図は、住居表示用に公図を参考的に集成編纂したものである為、地番及び境界等は、事務処理上の正当な資料として使用しないこと。

町名	二丈深江七丁目	街区	30
----	---------	----	----

二丈深江六丁目



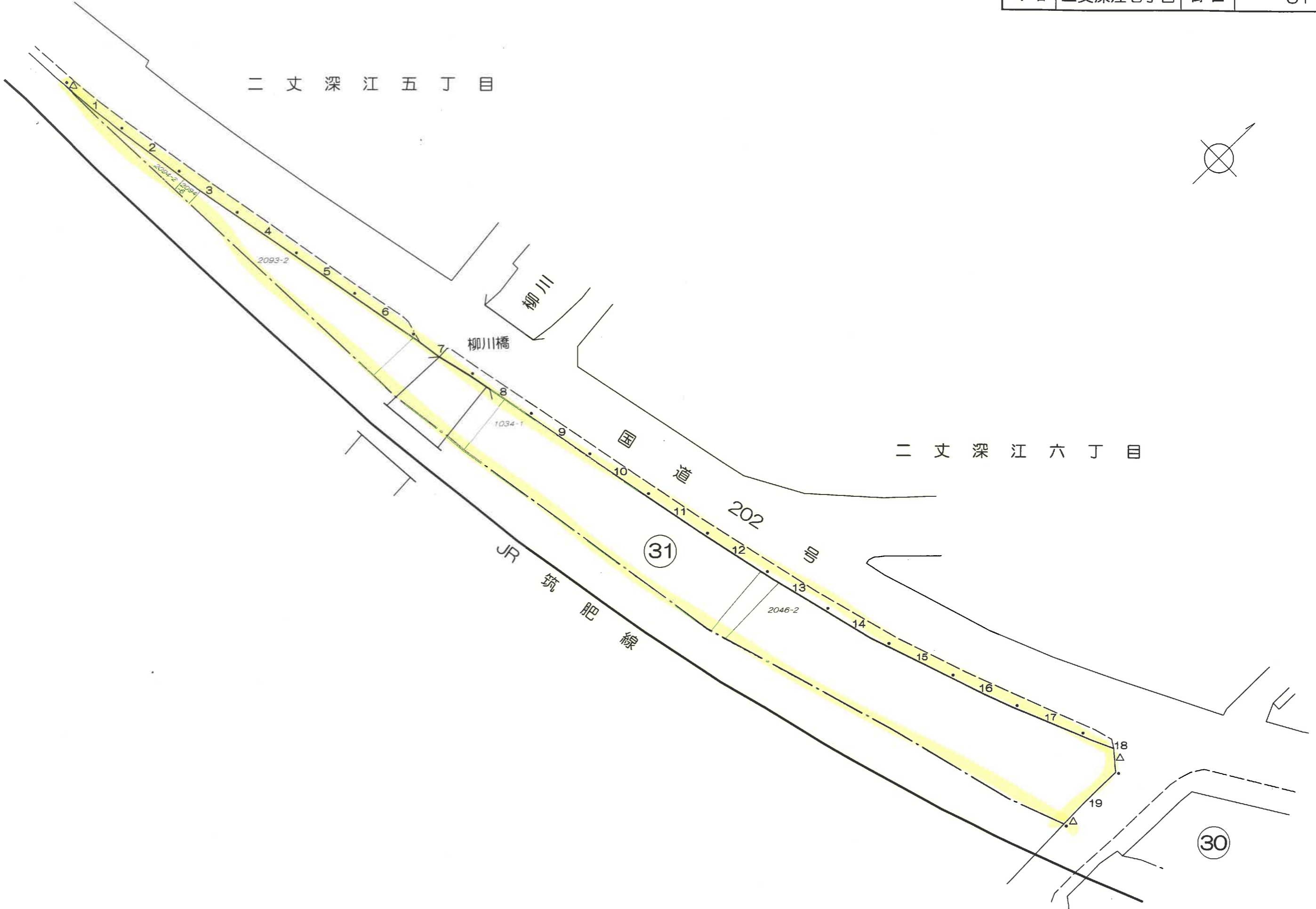
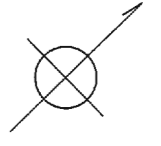
二丈深江六丁目



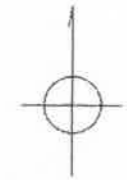
この地番図は、住居表示用に公図を参考的に集成編纂したものである為、地番及び境界等は、事務処理上の正当な資料として使用しないこと。

町名	二丈深江七丁目	街区	31
----	---------	----	----

二丈深江五丁目

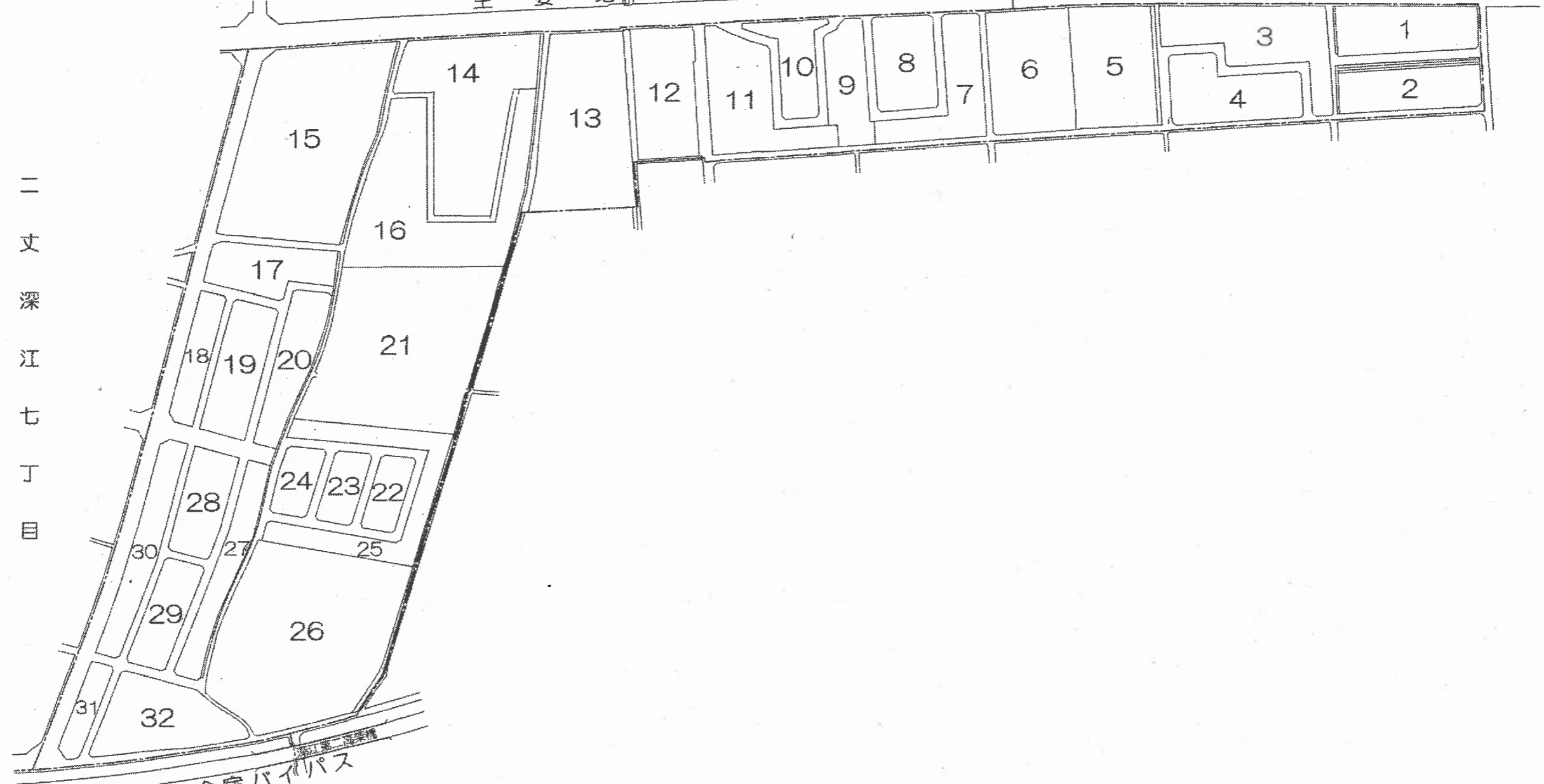


この地番圖は、住居表示用に公圖を参考的に集成編纂したものである為、地番及び地界等は、事務処理上の正当な資料として使用しないこと。



二丈深江一丁目

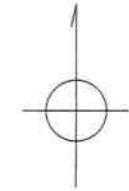
主要地方道大野城 二丈線



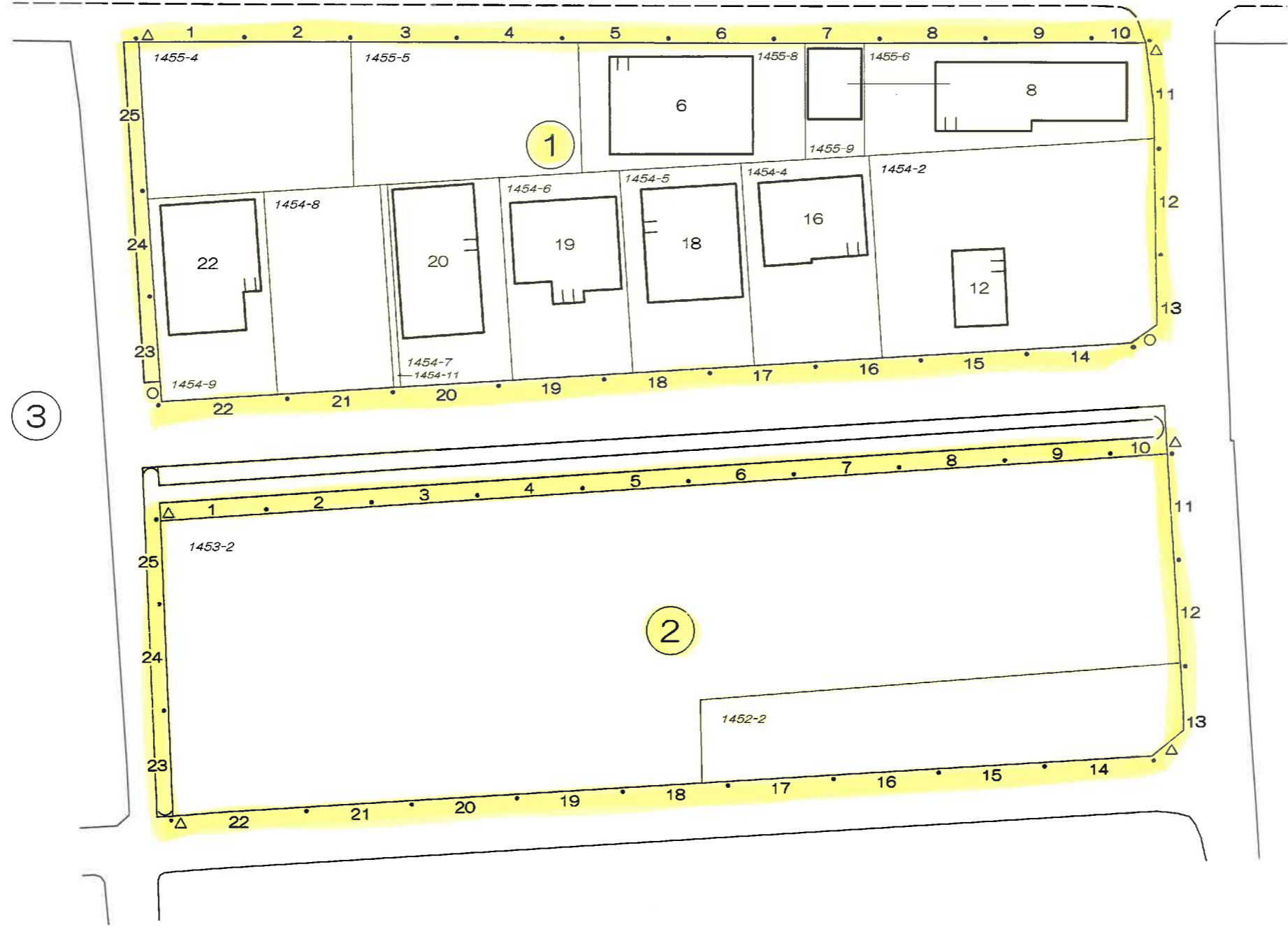
二丈深江七丁目

国道202号今宿バイパス

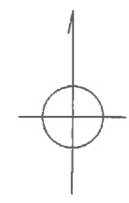
二丈深江九丁目



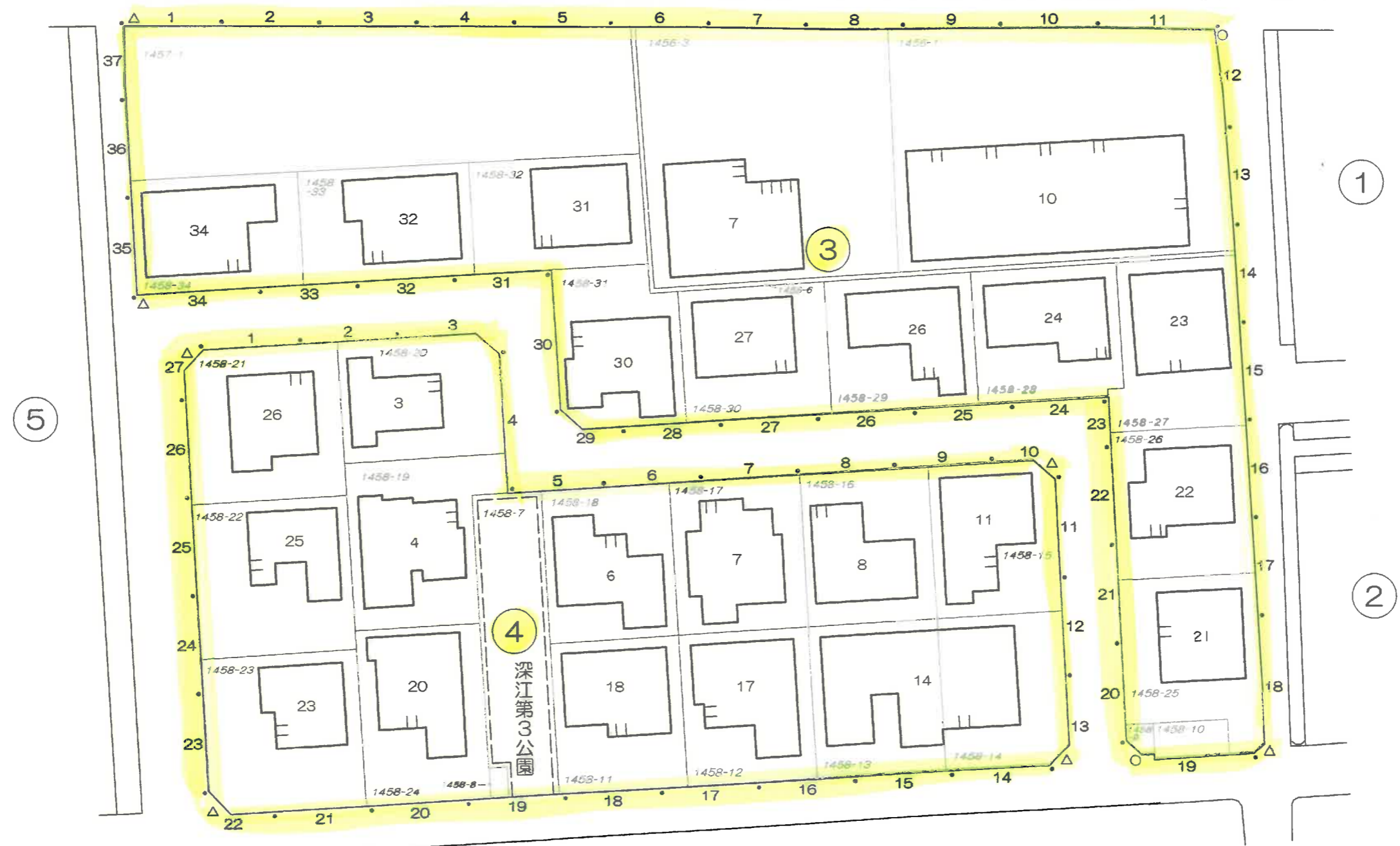
主要地方道大野城二丈線



この地番図は、住居表示用に公図を参考的に集成編纂したものである為、地番及び筆界等は、事務処理上の正当な資料として使用しないこと。



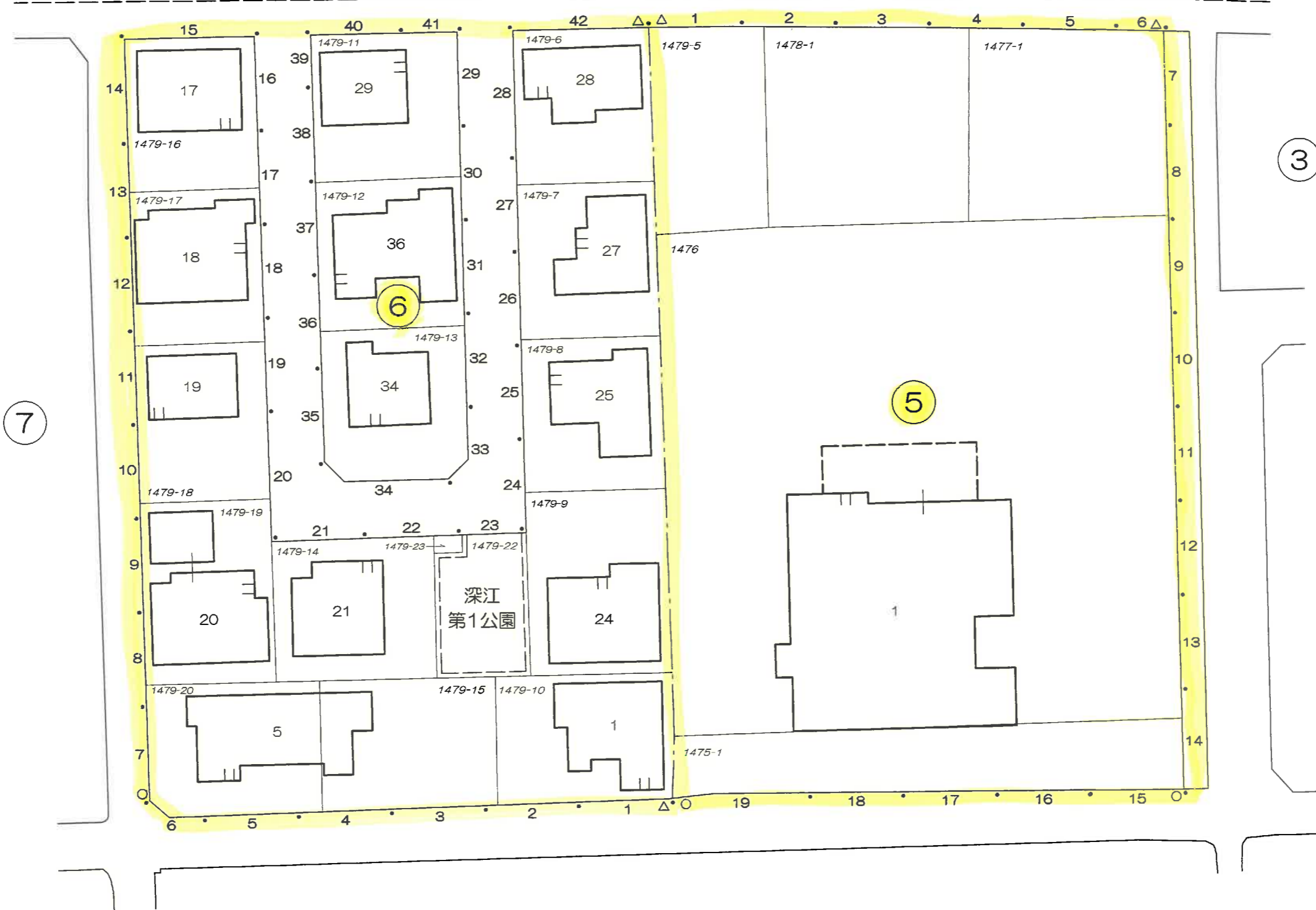
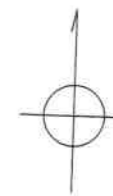
主要地方道大野城二丈線



この地籍図は、住居表示用に出図を基に作成編集したものである。地籍及び境界等は、事務処理上の正当な資料として使用しないこと。

二丈深江一丁目

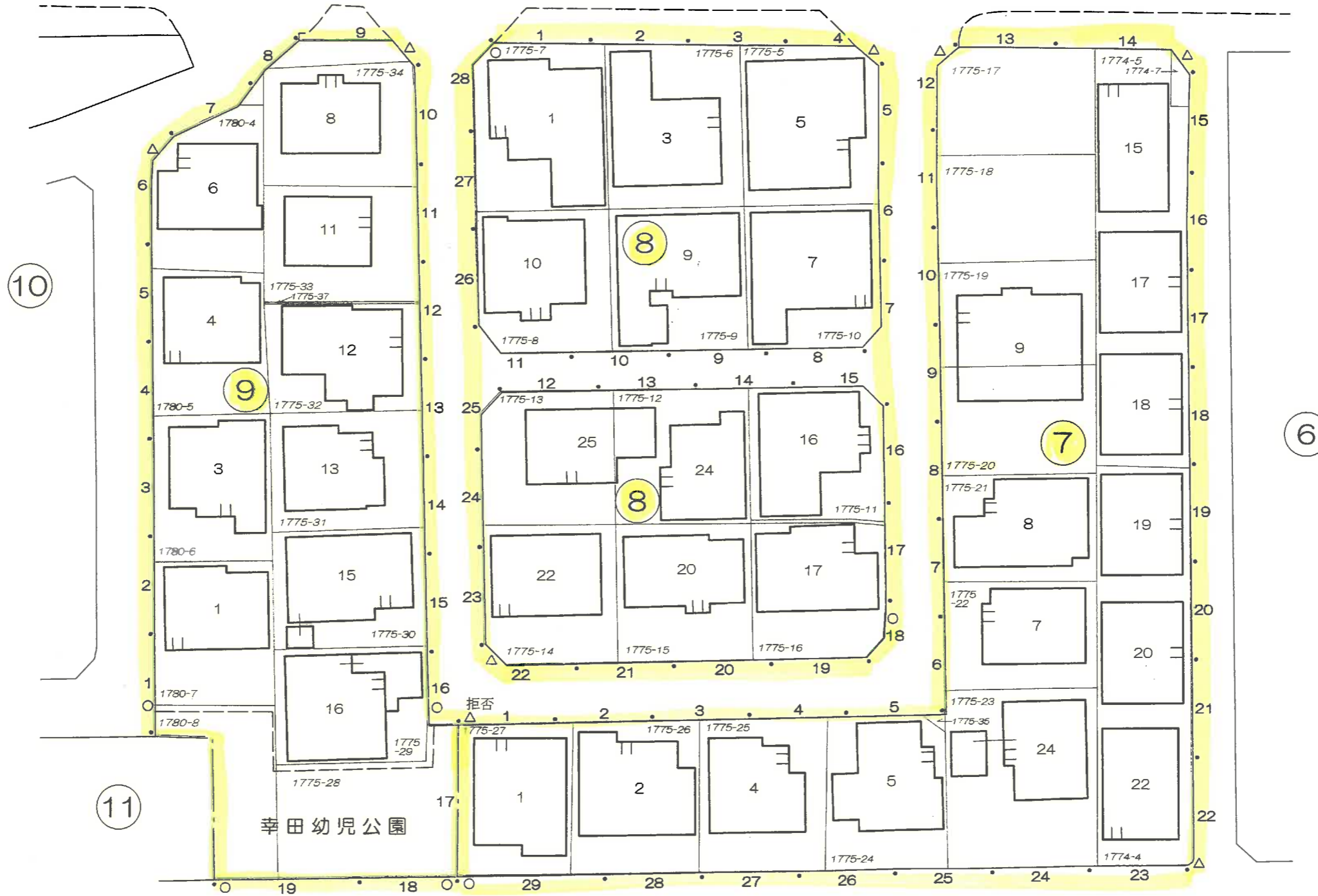
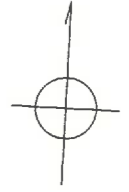
主要地方道大野城二丈線



この地番図は、住居表示用に公園を参考的に集成編纂したものである為、地番及び境界等は、事務処理上の正当な資料として使用しないこと。

二丈深江一丁目

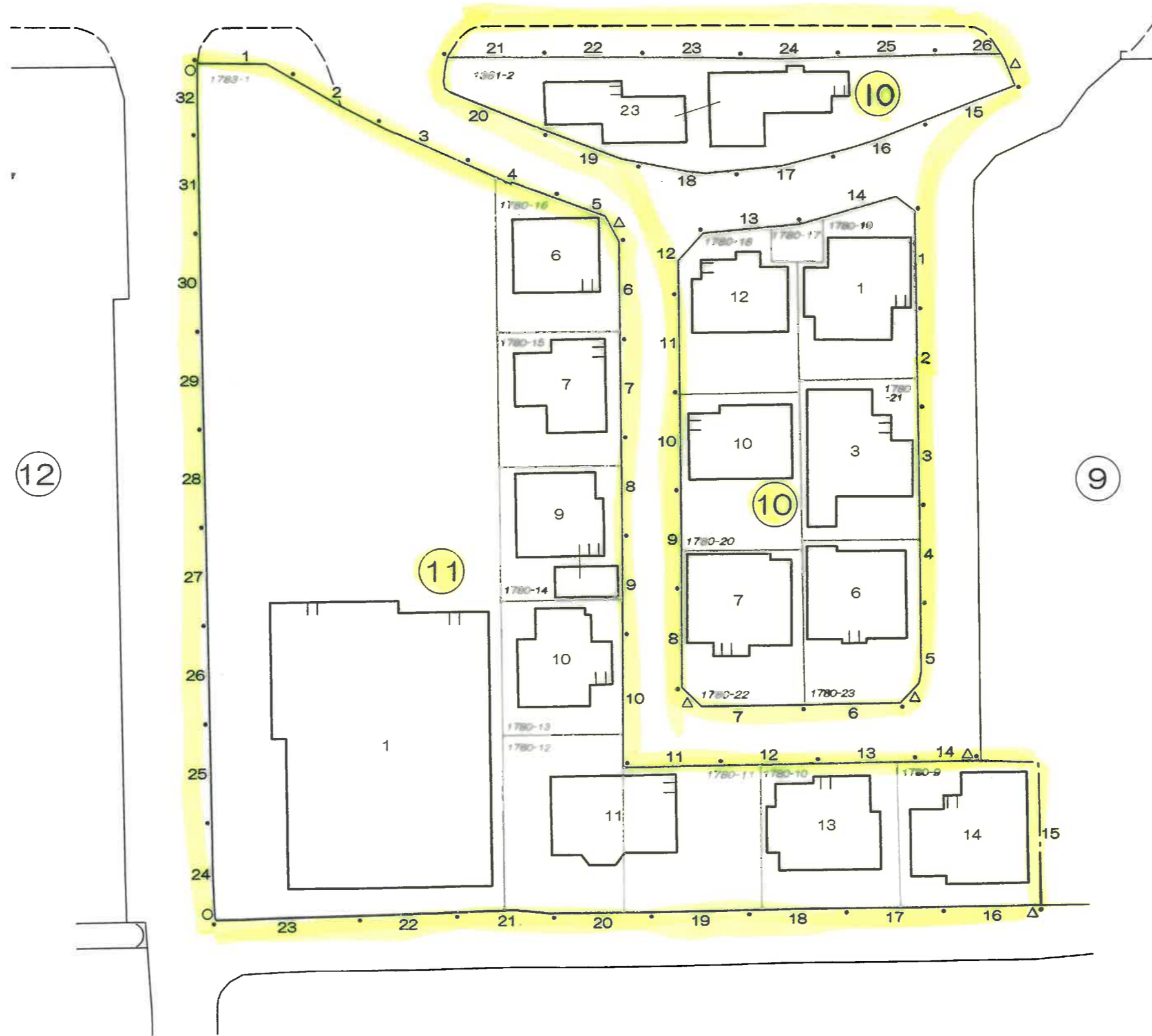
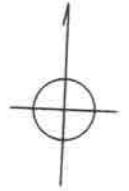
主要地方道大野城二丈線



この地番圖は、住居表示用に公園を参考的に集積整理したものである為、地番及び境界等は、事務処置上の正当な資料として使用しないこと。

二丈深江一丁目

主要地方道大野城二丈線



12

11

10

10

9

この地図は、住居表示用に公開を目的に作成されたものであるが、地籍及び境界等は、手続経路上の正当な資料として使用しないこと。

主要地方道大野城二丈線



この地番図は、住居表示用に公図を参考に集積編纂したものであるが、地番及び境界等は、事務処理上の正当な資料として使用しないこと。



主要地方道大野城二丈線

二丈深江一丁目



16

15

14

14

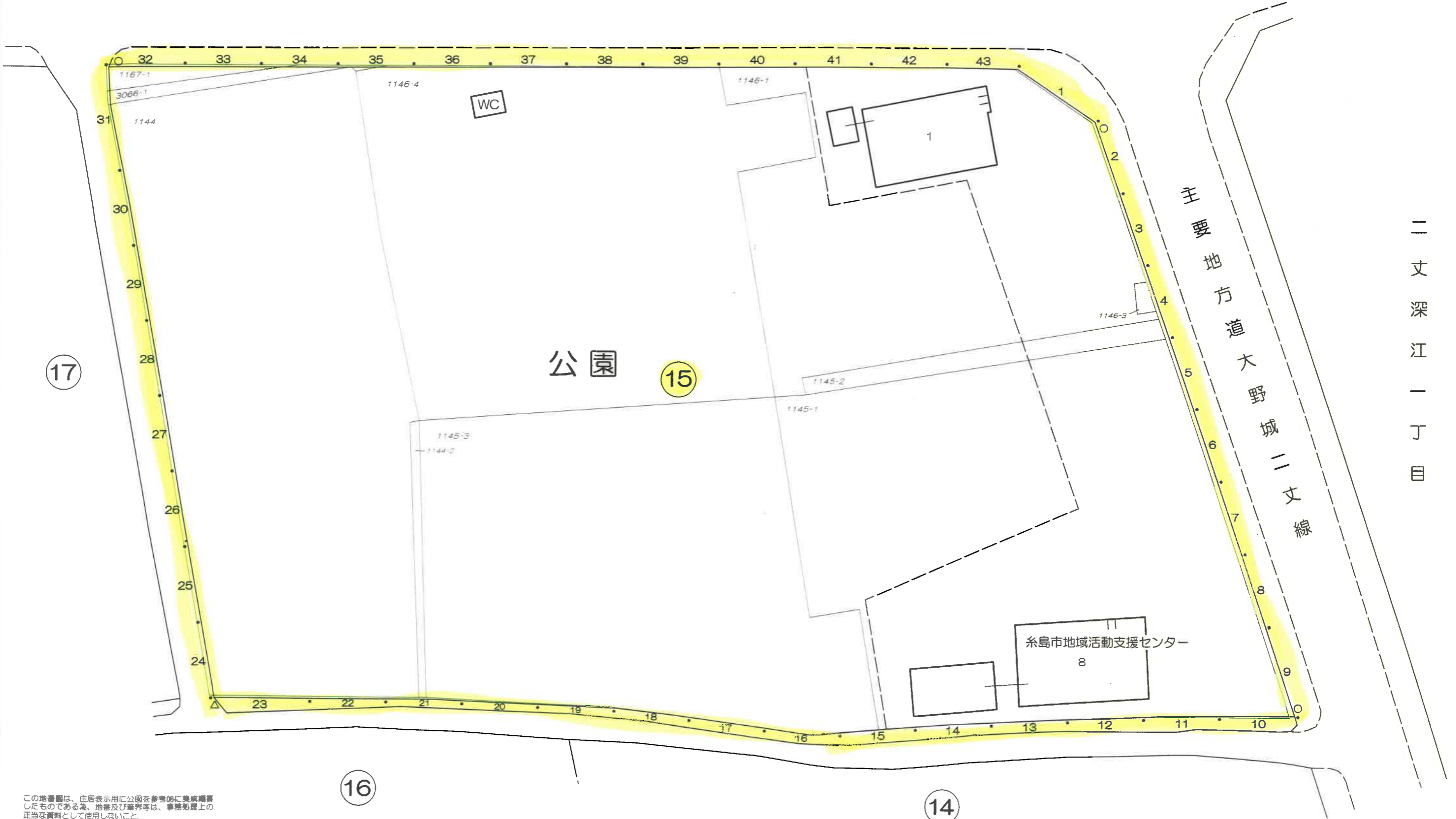
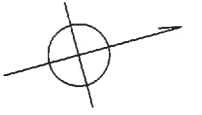
14

16

13

町名	二丈深江八丁目	街区	15
----	---------	----	----

二丈深江七丁目



二丈深江一丁目

この地番図は、住居表示用に公園を参考的に集積構築したものである為、地番及び境界等は、事務処理上の正当な資料として使用しないこと。



16

15

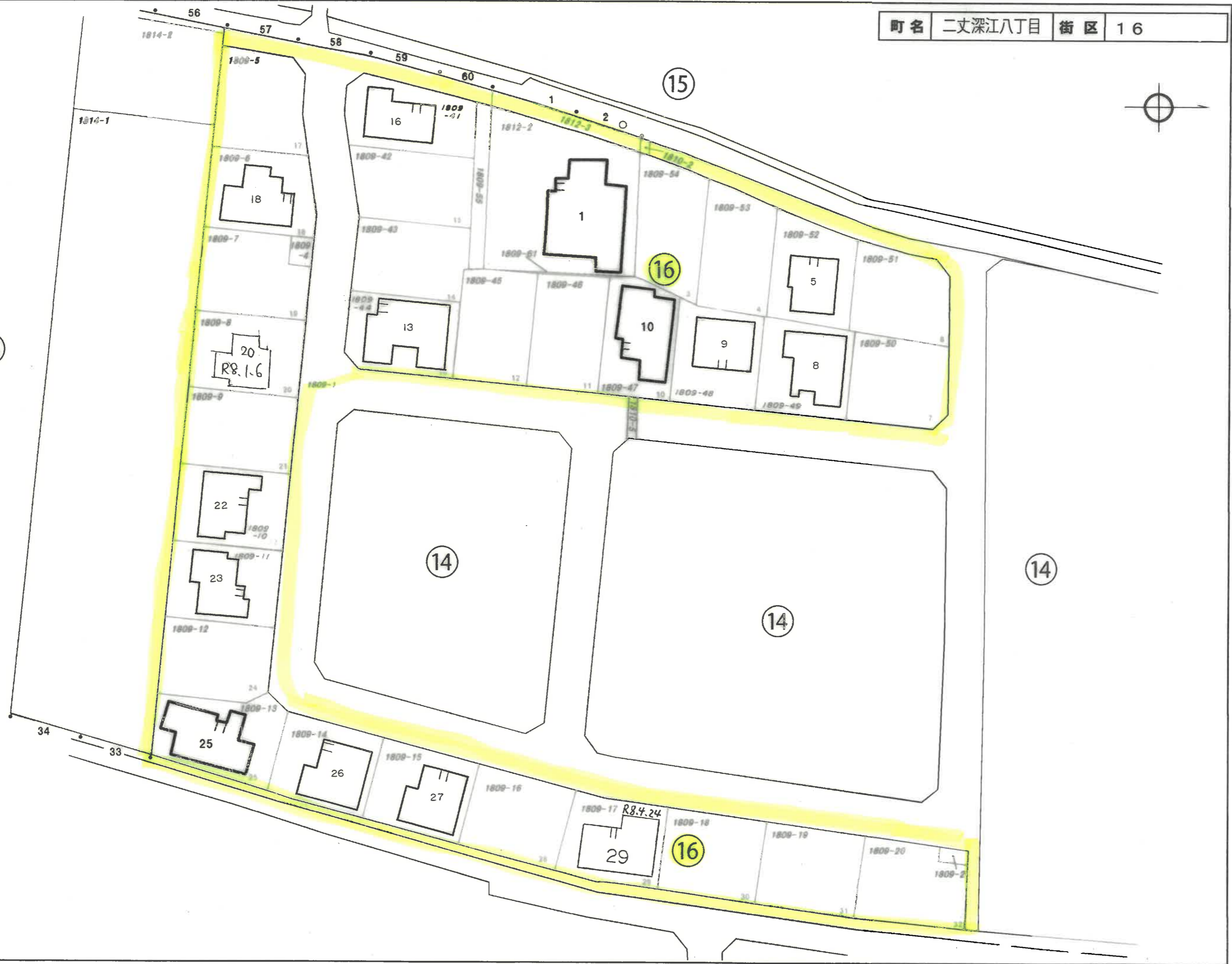
16

14

14

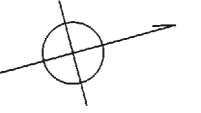
14

16

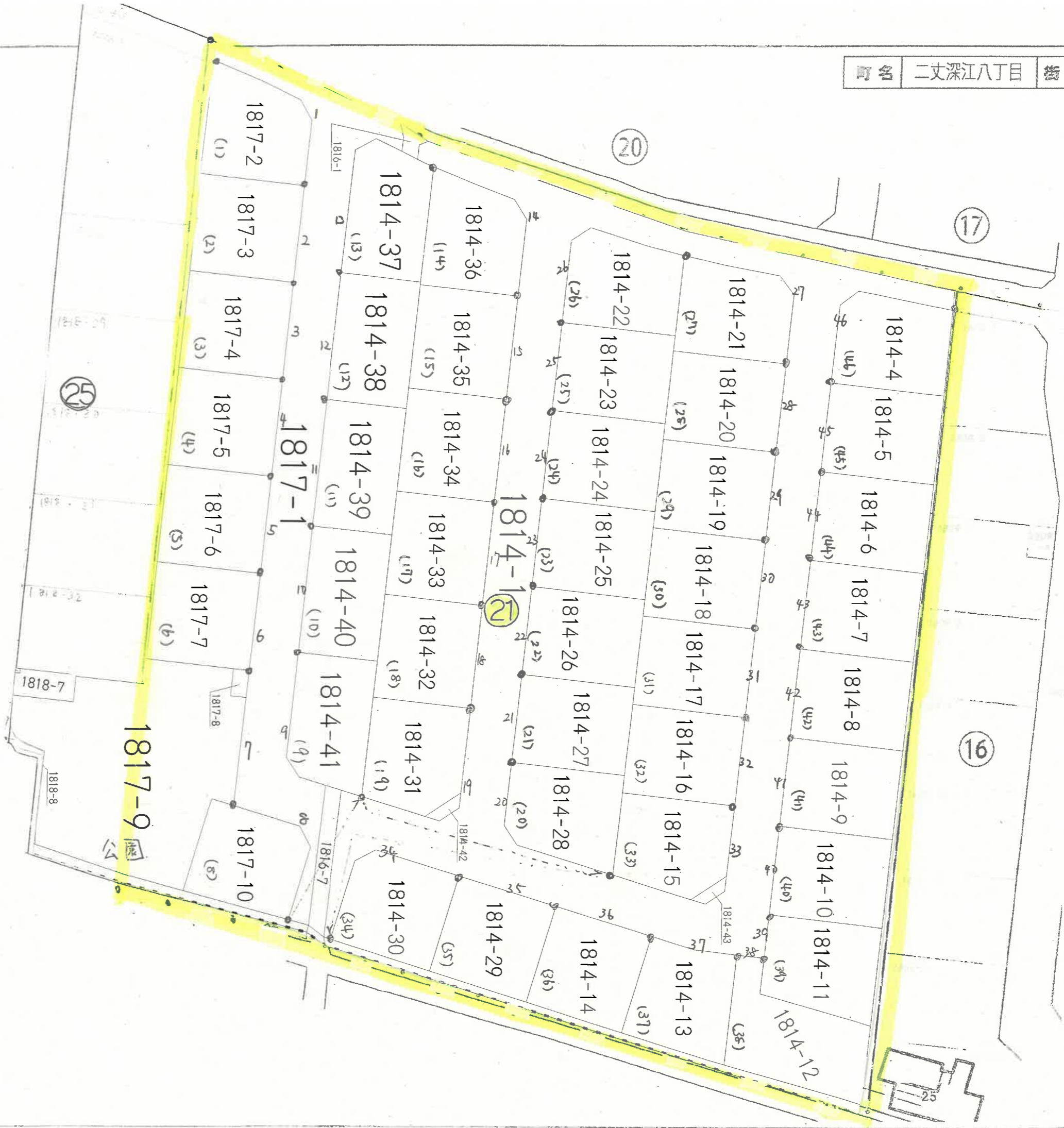
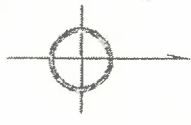


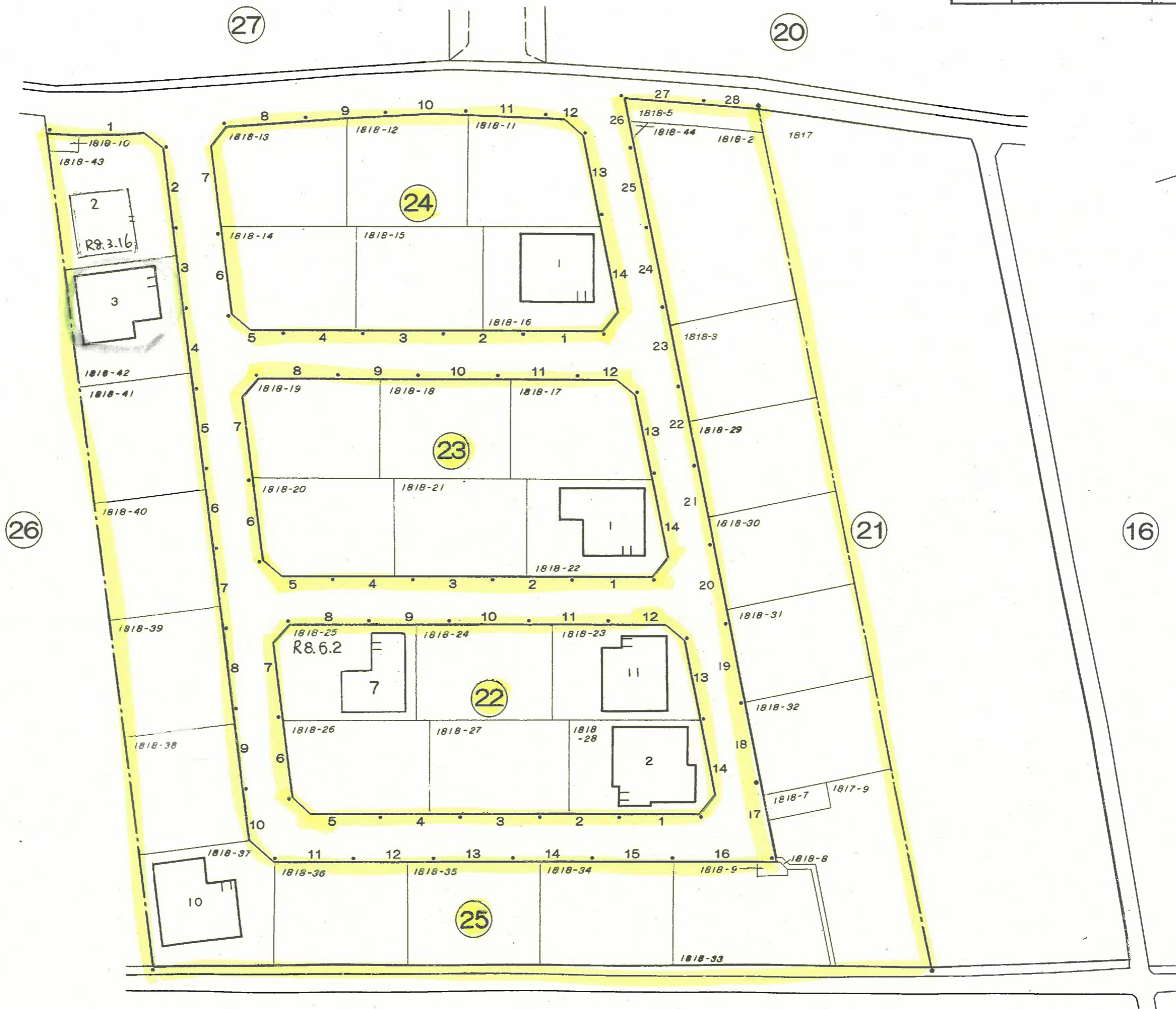
町名 二丈深江八丁目 街区 17・18・19・20

二丈深江七丁目



この地番図は、住居表示用に公図を参考的に集成編纂したものである為、地番及び境界等は、事務処理上の正当な資料として使用しないこと。





この地図は、住居表示用に公設を参考に作成されたものである。地番及び地籍番号は、学費処理上の正当な資料として使用しないこと。

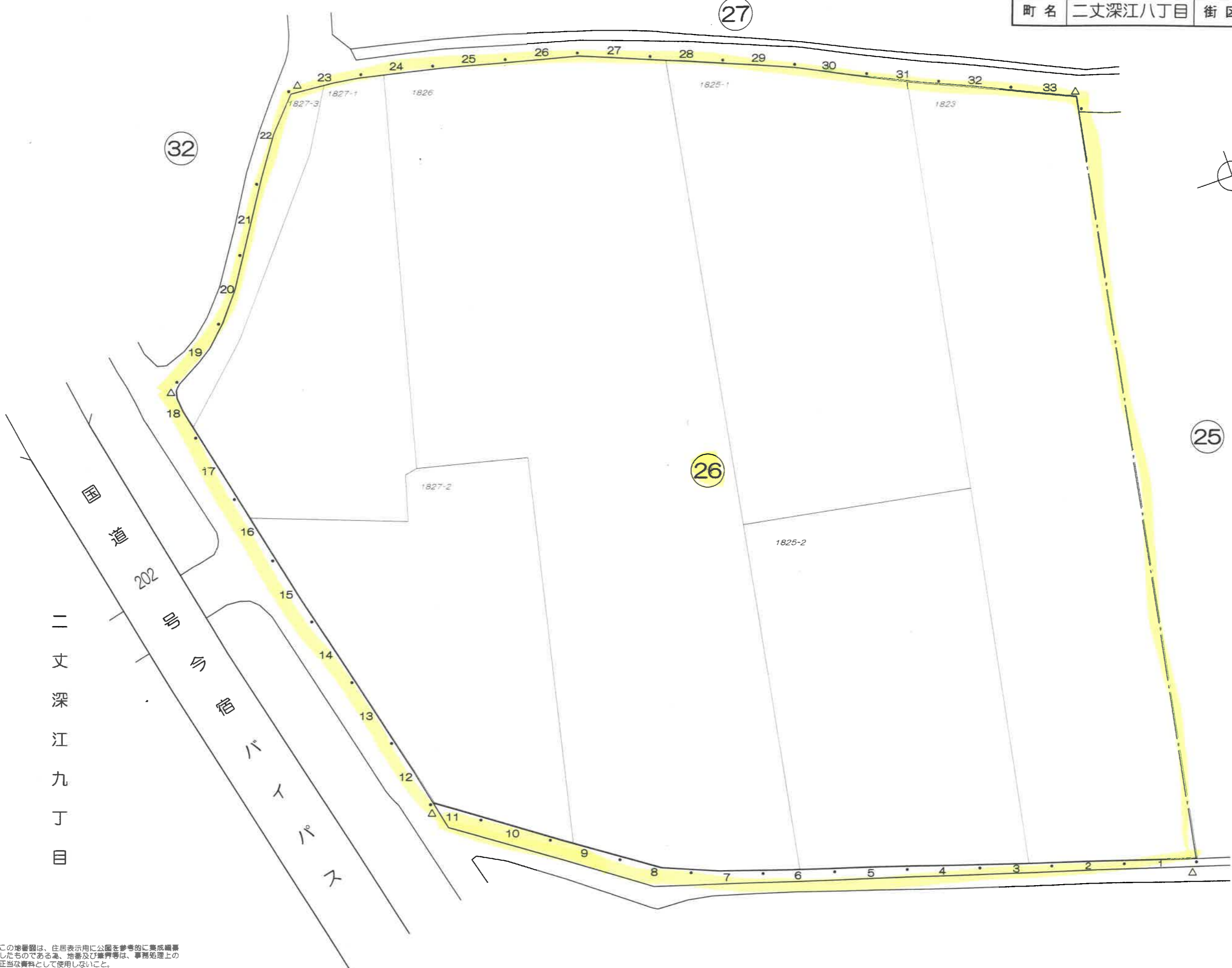
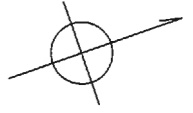
町名 二丈深江八丁目 街区 26

27

32

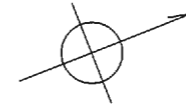
25

26



この地番図は、住居表示用に公図を参考的に集成編纂したものである。地番及び境界等は、事務処理上の正当な資料として使用しないこと。

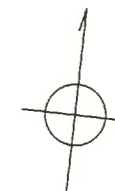
二丈深江七丁目



この地番図は、住居表示用に公園を参考的に集成編纂したものである。地番及び境界等は、事務処理上の正当な資料として使用しないこと。

町名 二丈深江八丁目 街区 31・32

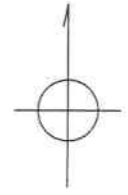
二丈深江七丁目



国道 202 号 今宿 バイパス

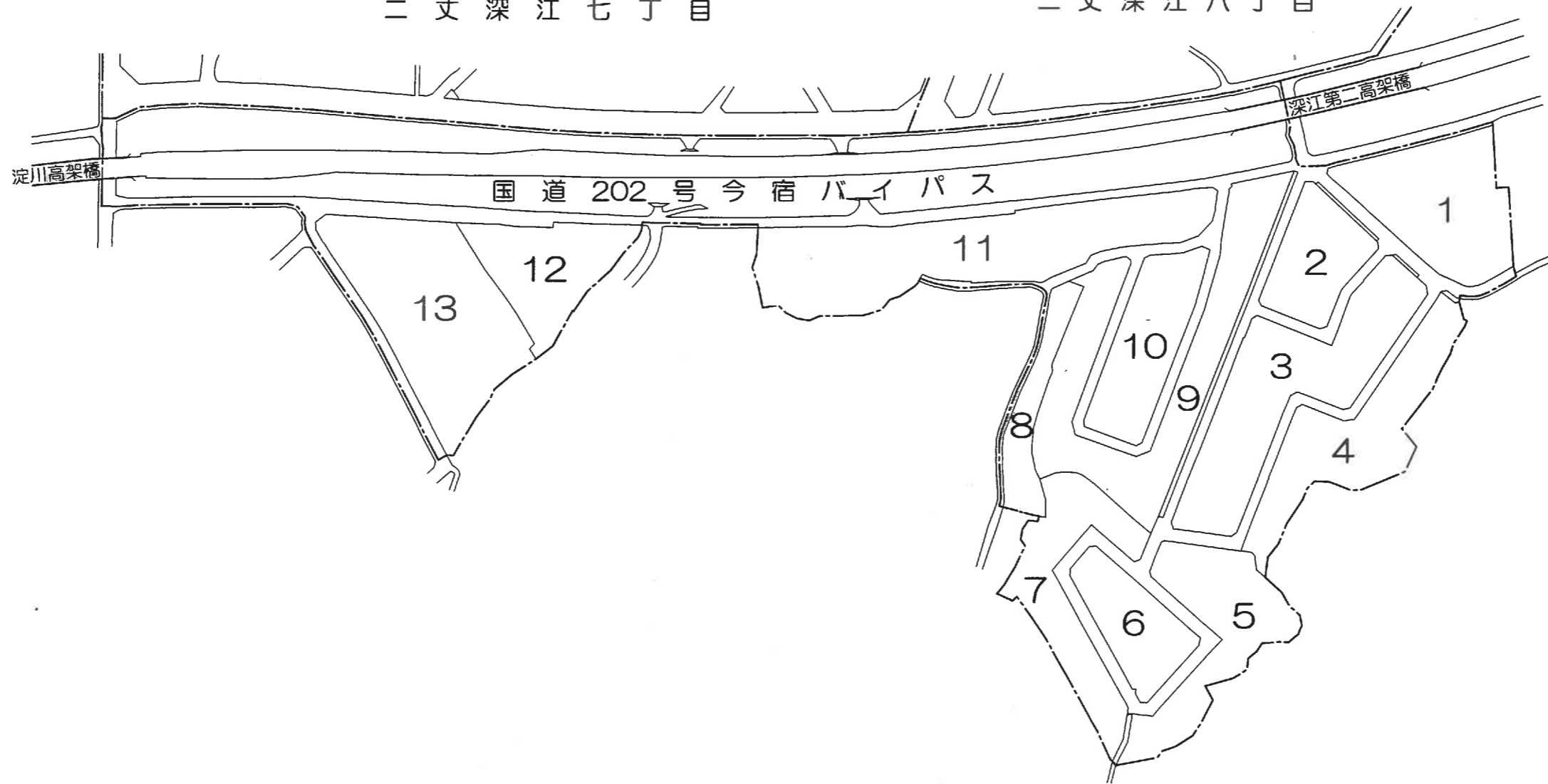
二丈深江九丁目

この地番図は、住居表示用に公園を参考的に集積編纂したものである。地番及び境界等は、事務処理上の正当な資料として使用しないこと。



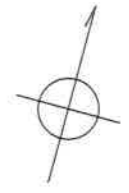
二丈深江七丁目

二丈深江八丁目



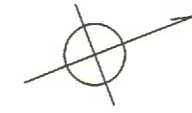
国道 202 号 今宿 バイパス

深江 第二 高架橋

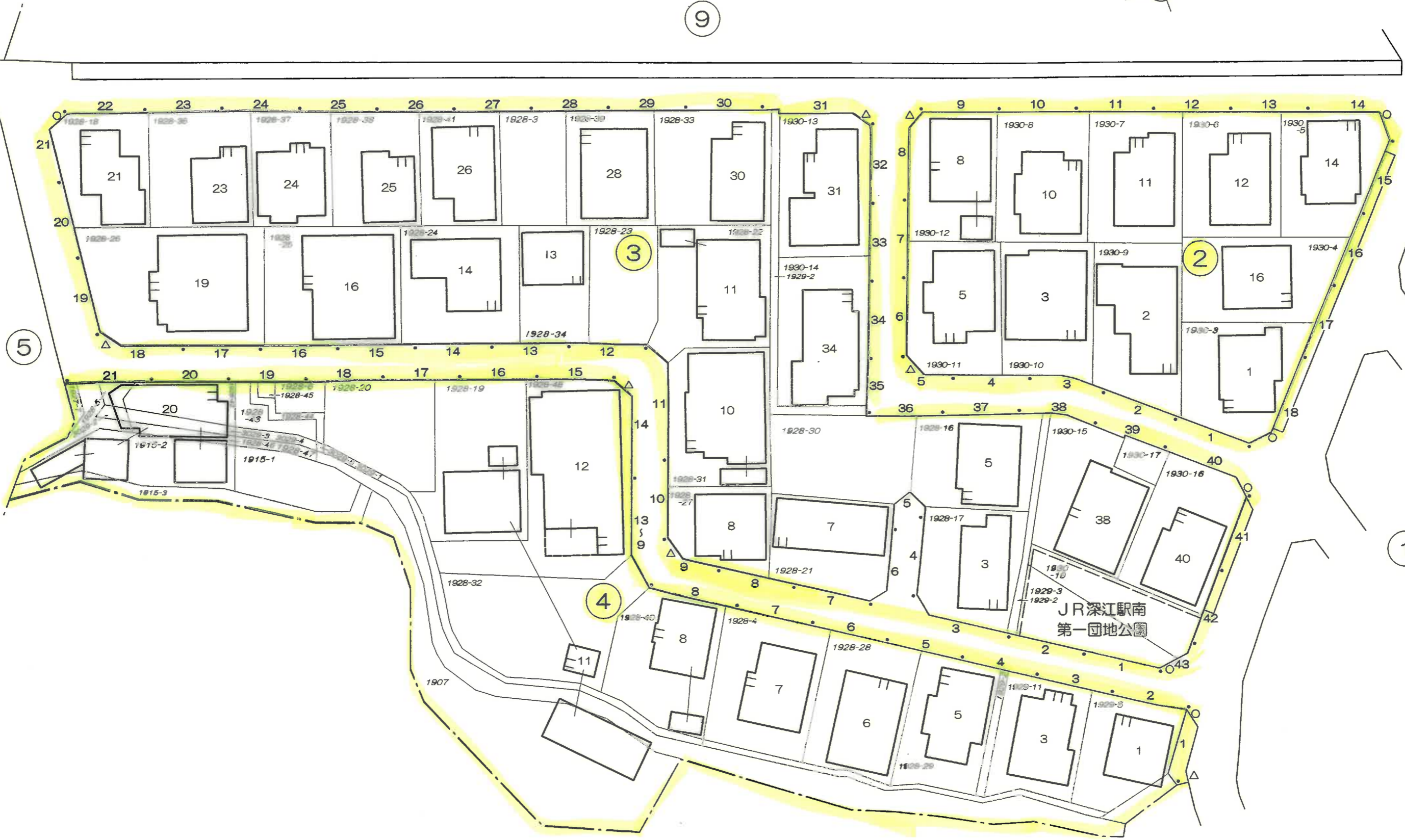


1828-18  
ビューハイツ  
深江団地  
公園

この地番図は、住居表示用に公園を参考的に集積編纂したものであるが、地番及び坐落等は、事務処理上の正当な資料として使用しないこと。



9



5

1

4

3

2

この図面は、住居表示用に公開を目的に作成されたものであるが、地番及び半井等は、権利登記上の正当な資料として使用しないこと。

4街区のフロンテージは左廻りです。

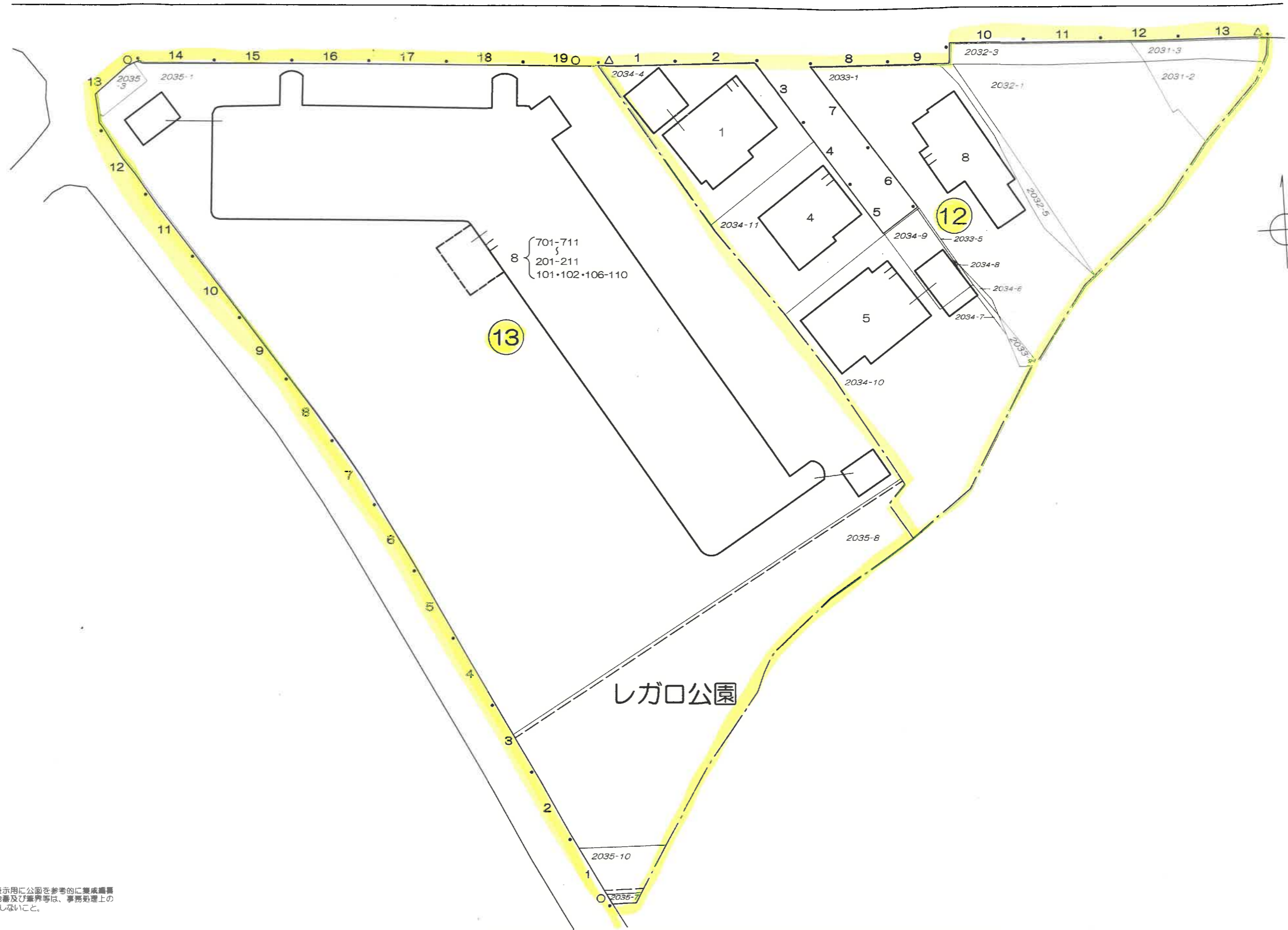


町名 二丈深江九丁目 街区 8・9・10



この図面は、住居表示用に公図を参考に作成したものである。地籍図と異なる場合は、地籍図上の正しい資料として使用しないこと。





この地番圖は、住居表示用に公園を参考的に集成編纂したものである為、地番及び境界等は、事務処理上の正当な資料として使用しないこと。