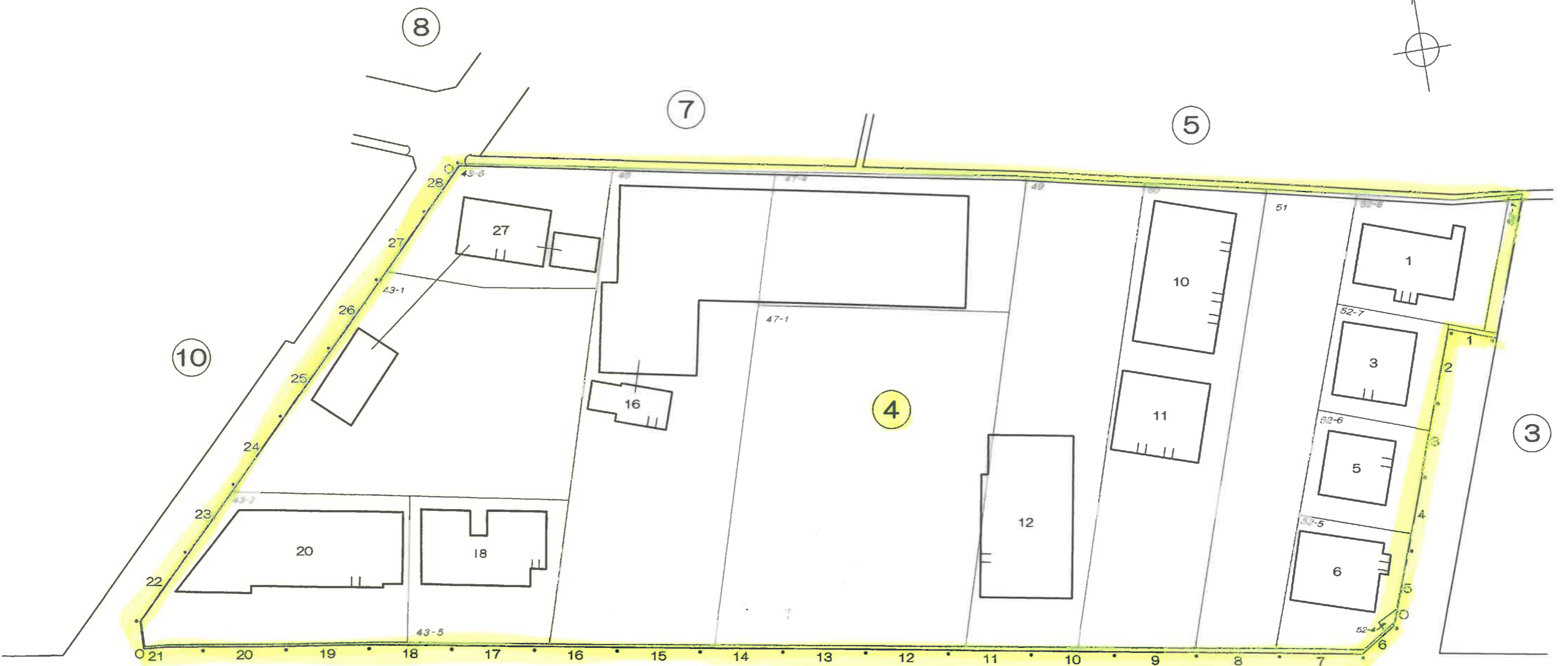
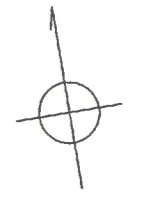


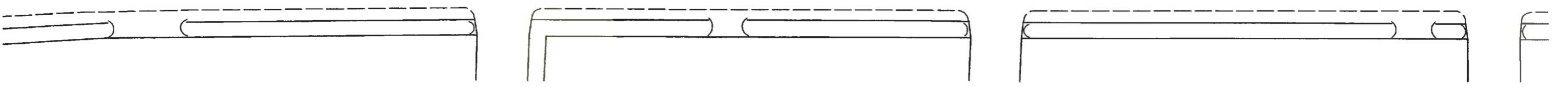
この地番図は、住居表示用に公図を参考的に集成編纂したものである為、地番及び境界等は、事務処理上の正当な資料として使用しないこと。



町名	加布里一丁目	街区	4
----	--------	----	---

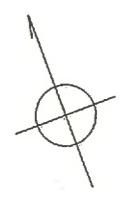


国道 202 号



加 布 里 二 丁 目

この図面は、住居表示用に国土院が作成したものであるが、地籍及び境界等は、実地調査の上、正当な資料として使用しないこと



この地籍図は、住居表示用に公園を参考的に集積編纂したものである為、地番及び境界等は、事務処理上の正当な資料として使用しないこと。



この地籍図は、住居表示用図籍を基に作成されたものである。地籍及び権利等は、事務処理上の正当な資料として参照しないこと。

町名	加布里一丁目	街区	10
----	--------	----	----



この地盤図は、建築表示用にお題を参考的に作成されたものである。地盤及び地質等は、専門的調査の正確な資料として使用しないこと。

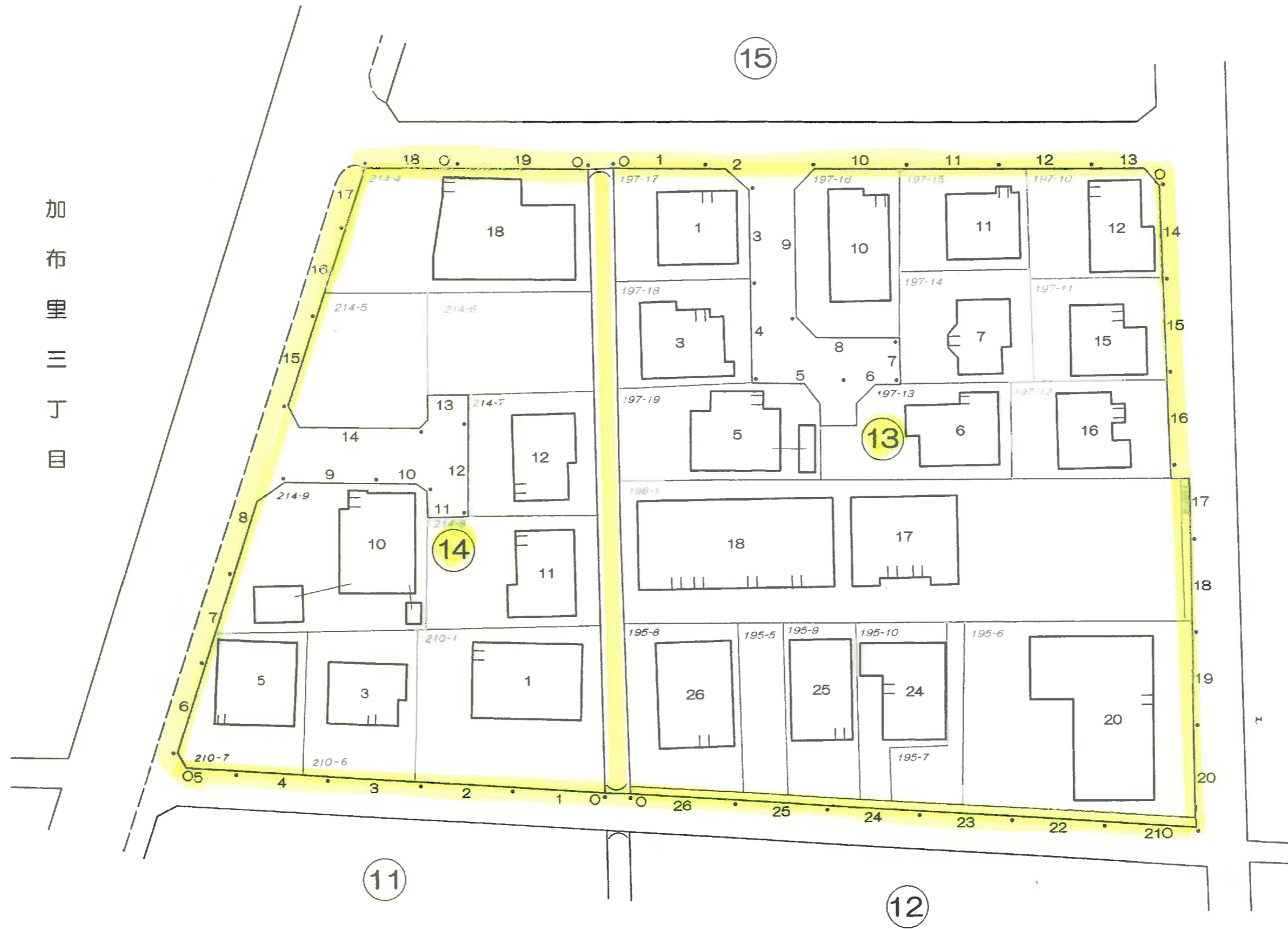
加布里三丁目

加布里四丁目



この図面は、住所表示用に公開されたものであり、  
 正確な図面ではありません。地籍図や航空写真、 aerial 写真上の  
 正確な資料として使用しないこと。

加  
布  
里  
三  
丁  
目



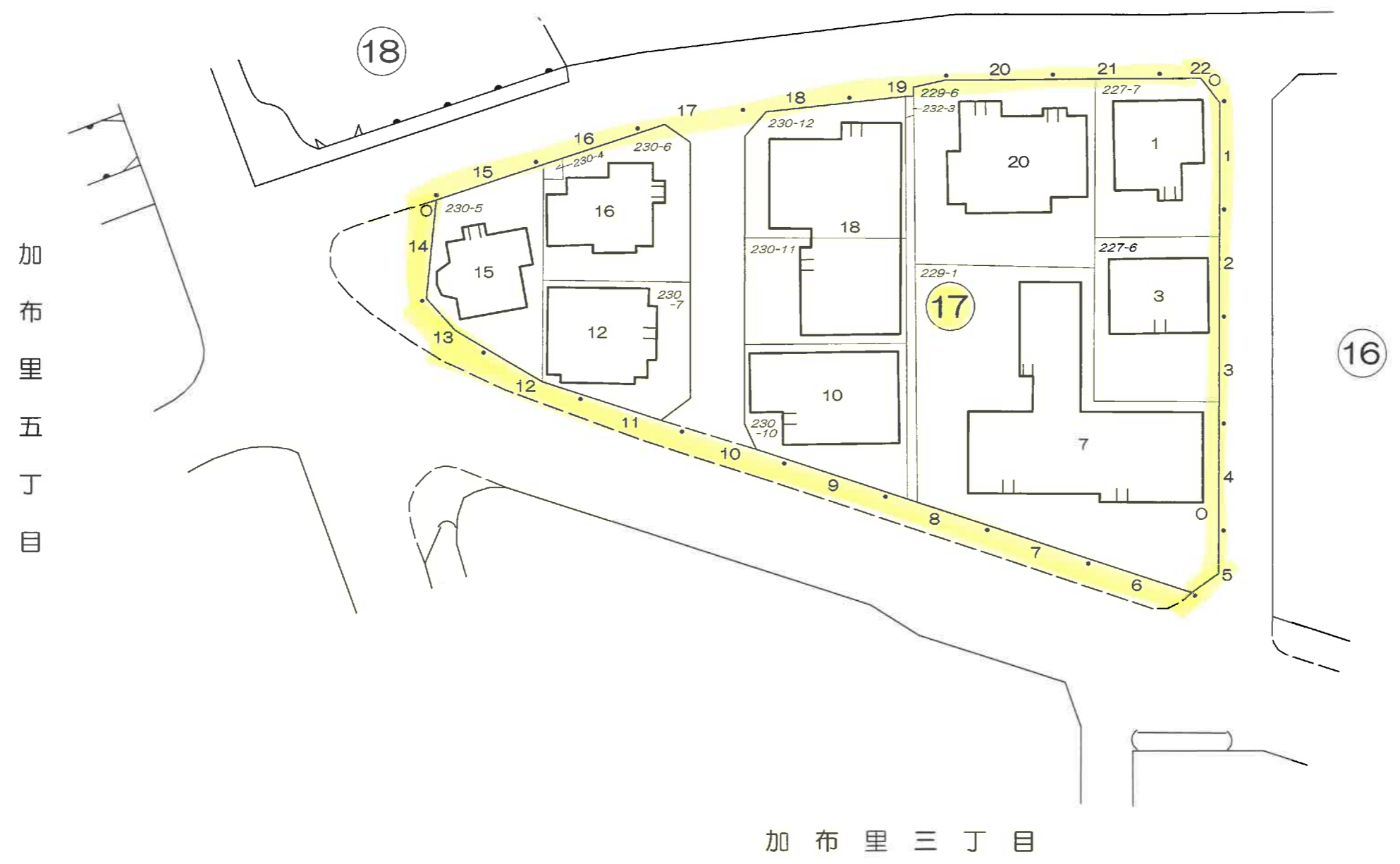
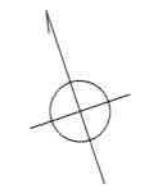
この地籍図は、住居表示用に公開を目的に作成編集したものであるが、地籍及び地籍簿等は、最新現況上の正確な資料として使用しないこと。



加 布 里 三 丁 目

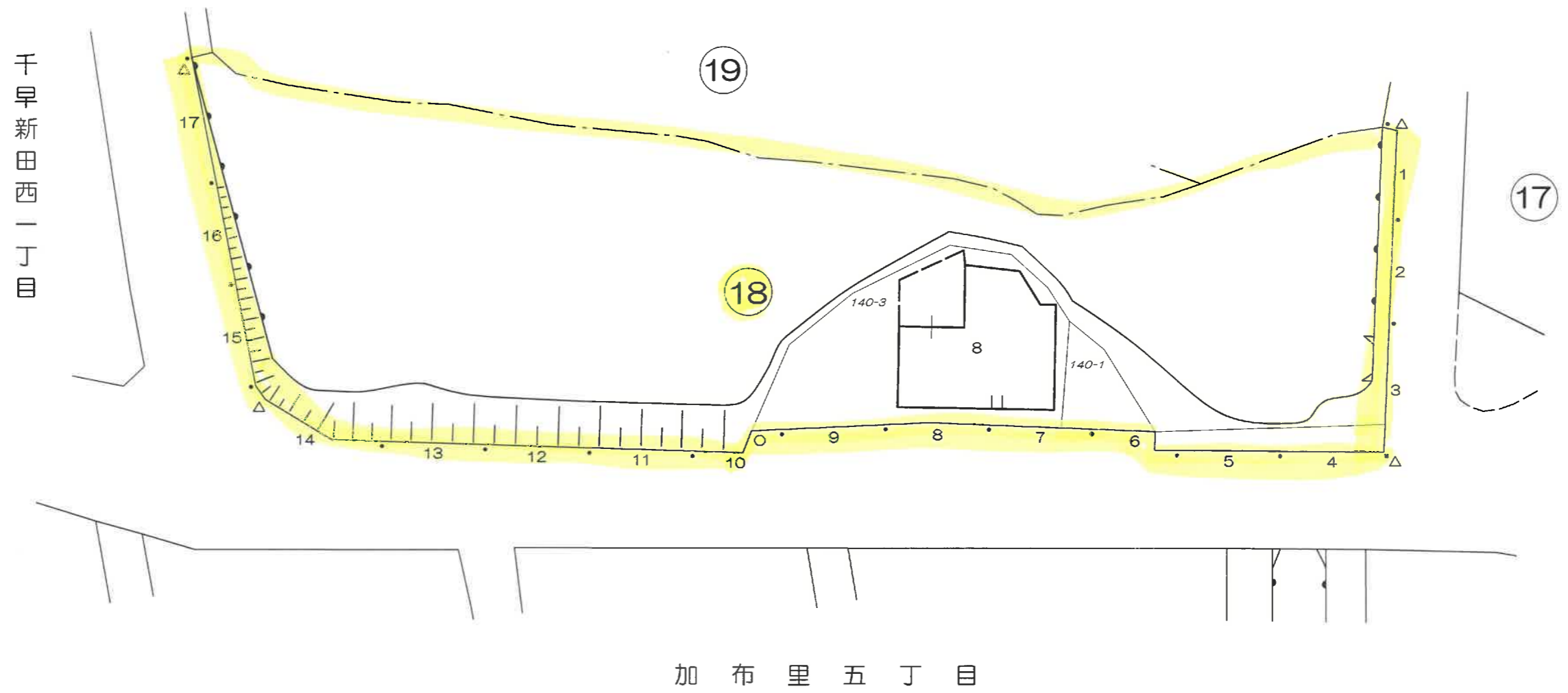
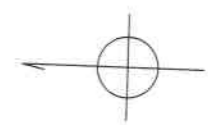
この地籍図は、住居表示用に公園を参考的に集積編纂したものである為、地番及び筆界等は、事務処理上の正当な資料として使用しないこと。

町名	加布里一丁目	街区	17
----	--------	----	----



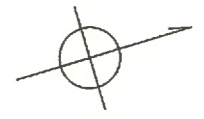
この地図は、住居表示用に公図を参考的に集成編集したものである。地番及び境界等は、事務処理上の正当な資料として使用しないこと。

町名	加布里一丁目	街区	18
----	--------	----	----



この地番図は、住居表示用に公図を参考的に集成編纂したものである。地番及び境界等は、事務処理上の正当な資料として使用しないこと。

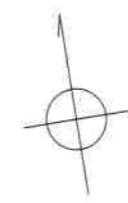
町名 加布里一丁目 街区 19・20・21



千早新田西一丁目



この地番図は、住居表示用に公図を参考的に集成編纂したものである為、地番及び境界等は、事務処理上の正当な資料として使用しないこと。



加 布 里 一 丁 目

国 道 202 号

神在西一丁目

神在西二丁目

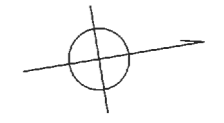
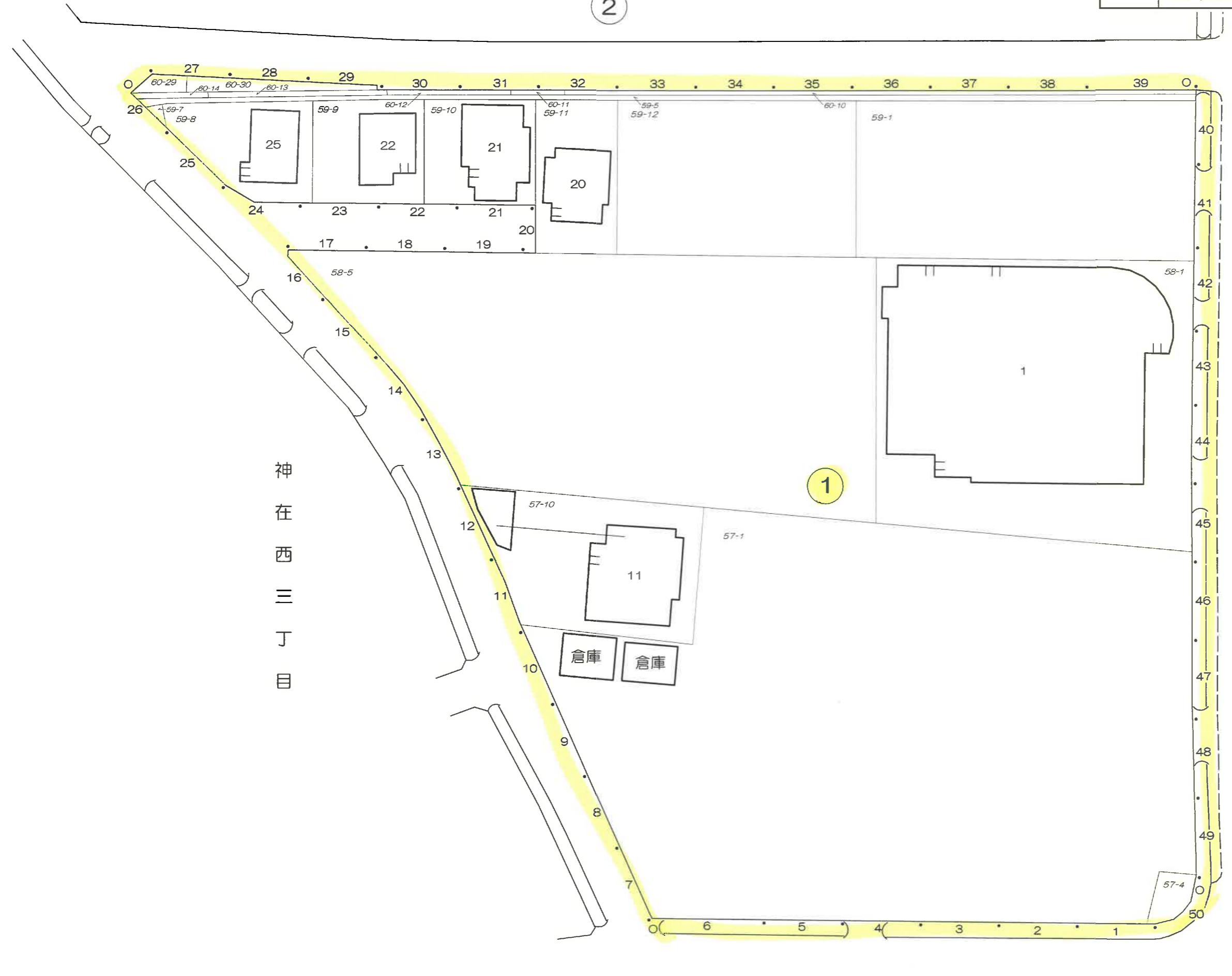
加  
布  
里  
四  
丁  
目



神 在 西 三 丁 目

町名	加布里二丁目	街区	1
----	--------	----	---

2

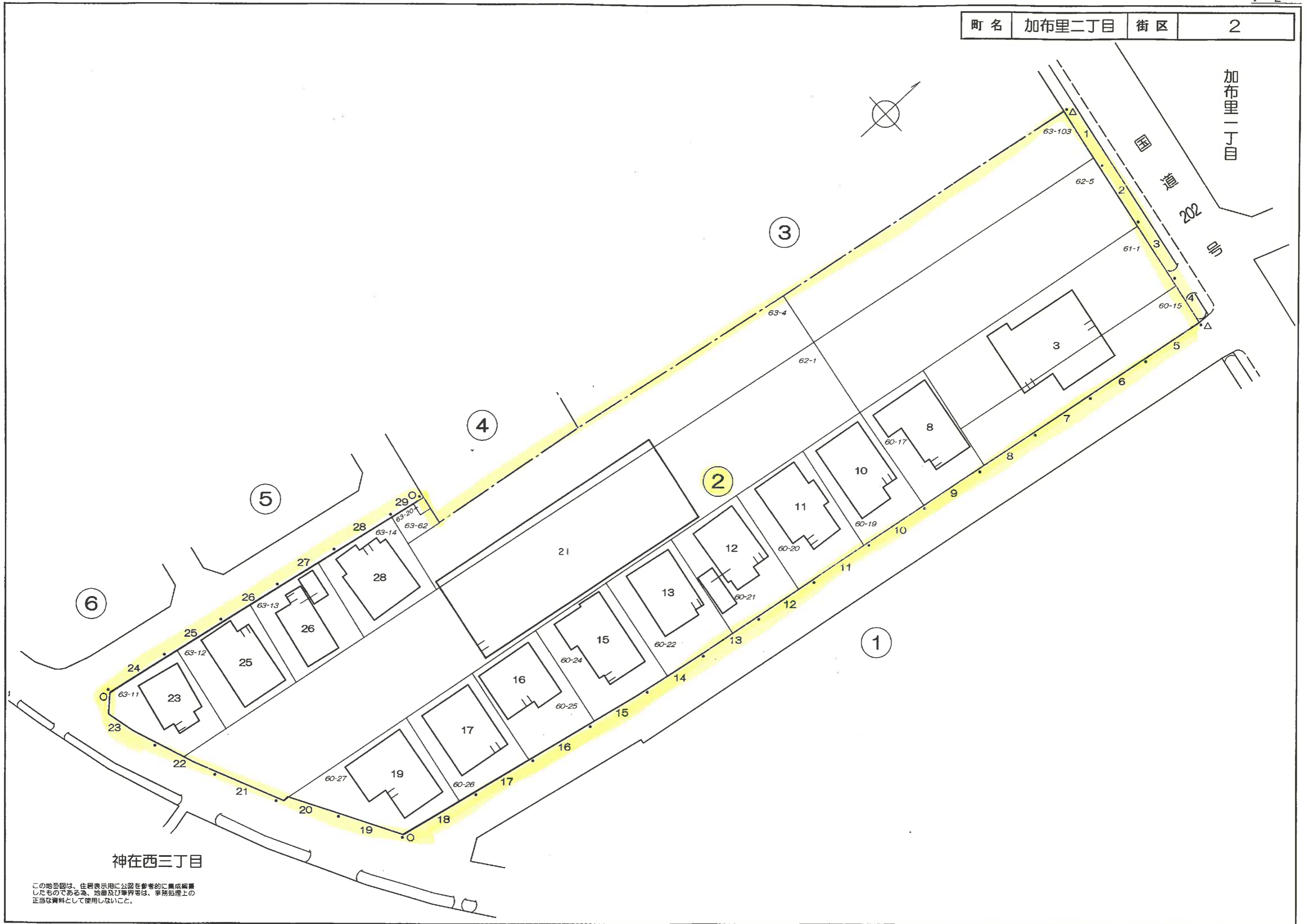


国道202号  
加布里一丁目

この地図は、住居表示用に公図を参考に集成編纂したものであるが、地番及び界等は、事務処理上の正当な資料として使用しないこと。

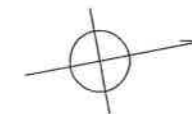
神在西三丁目

町名	加布里二丁目	街区	2
----	--------	----	---



神在西三丁目

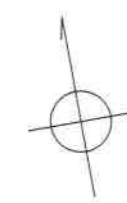
この地図は、住居表示用に公図を参考に集積編纂したものである。地番及び界等は、事務処理上の正当な資料として使用しないこと。



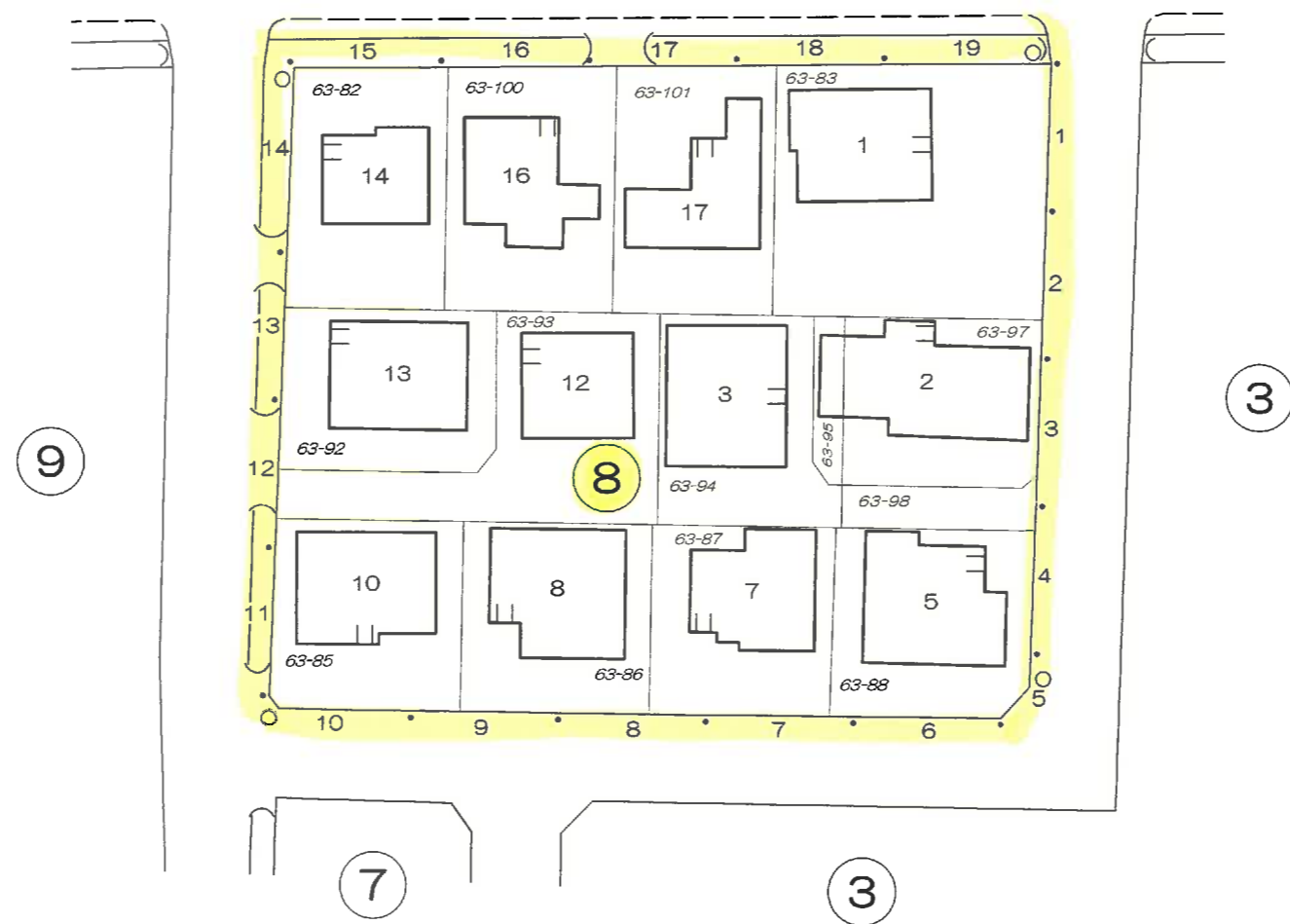
この地番図は、住居表示用に公園を参照的に集積編纂したものである為、地番及び境界等は、事務処理上の正当な資料として使用しないこと。



加 布 里 一 丁 目



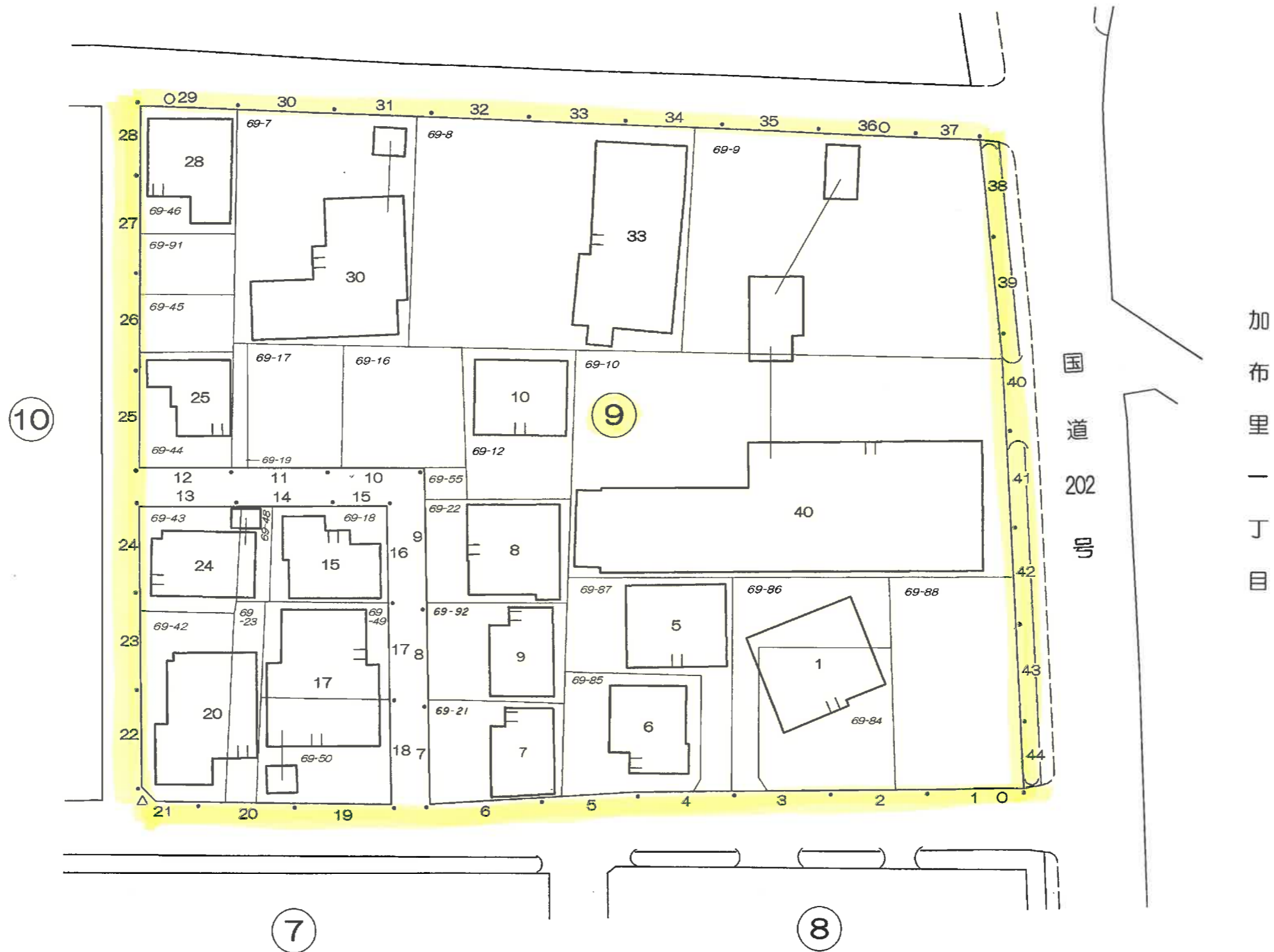
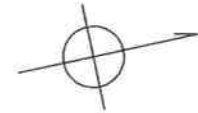
国 道 202 号



この地番図は、住居表示用に公図を参考的に集成編纂したものである為、地番及び筆界等は、事務処理上の正当な資料として使用しないこと。

町名	加布里二丁目	街区	9
----	--------	----	---

### 加 布 里 四 丁 目

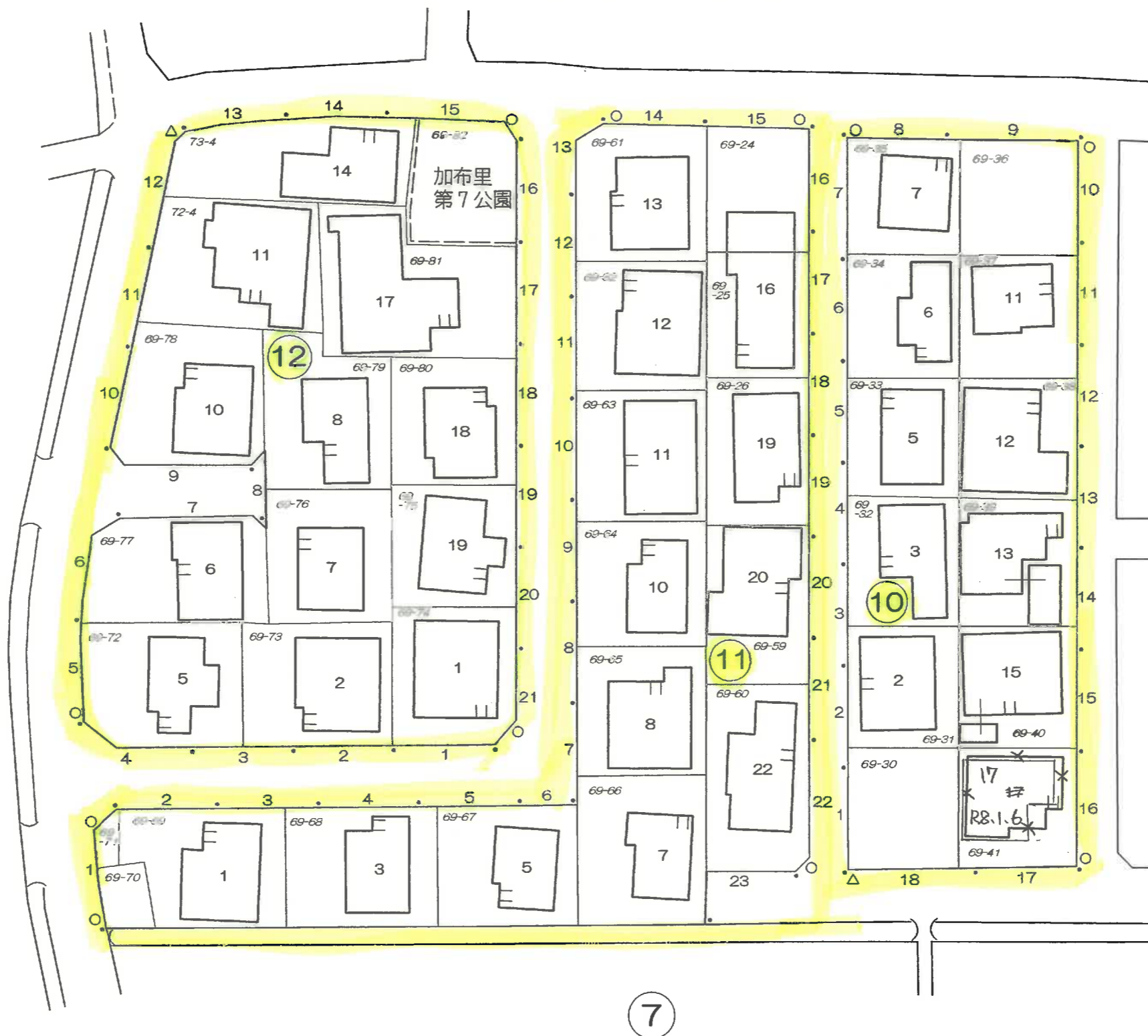


この地番図は、住居表示用に公園を参考的に集成編纂したものである為、地番及び境界等は、事務処理上の正当な資料として使用しないこと。

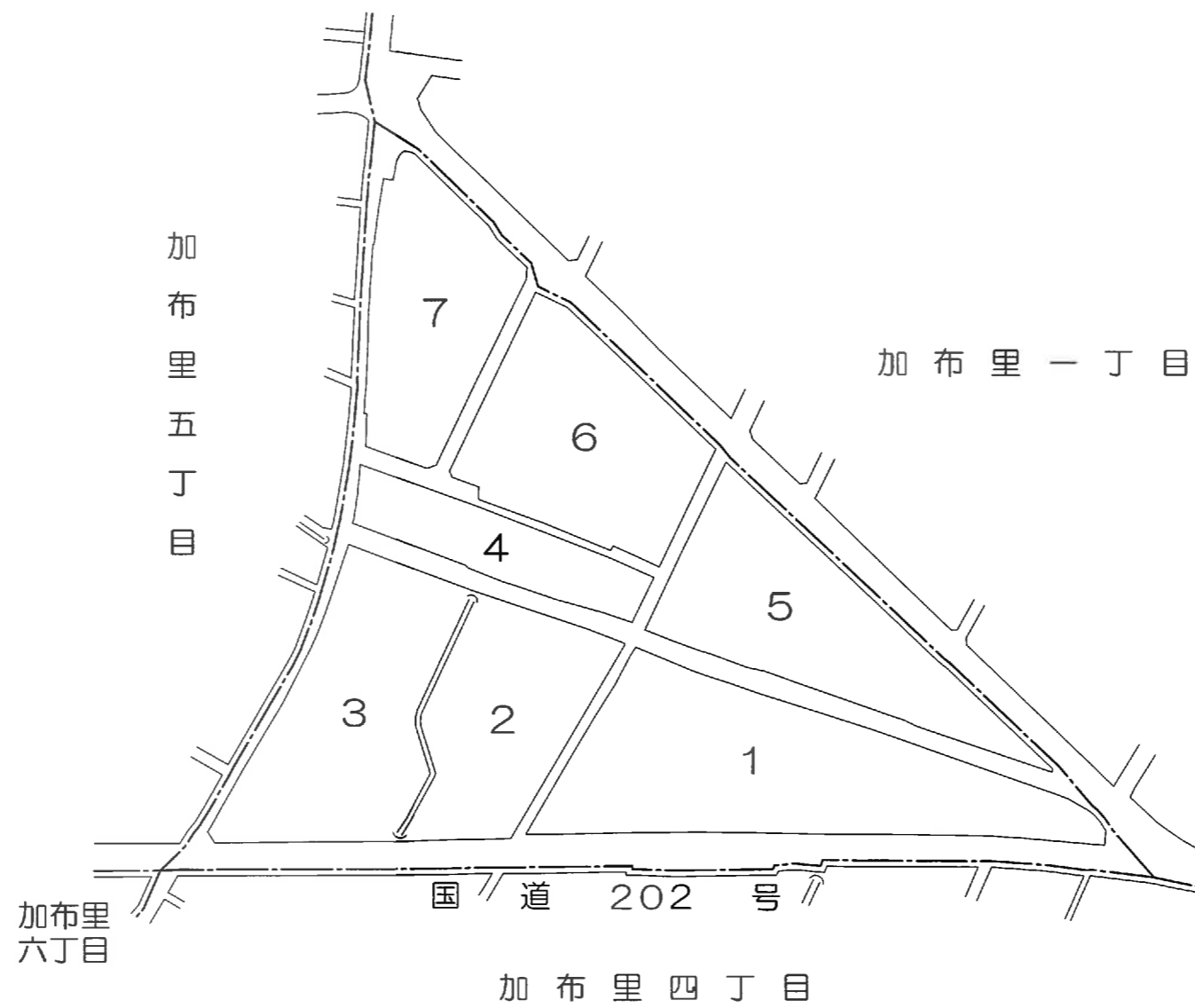
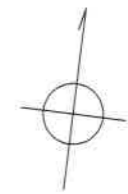
加布里四丁目



神在  
西三丁目



この図面は、住居表示用に公図を基に作成されたものであり、地番及び境界等は、当事業上の正当な資料として使用しないこと。



町名	加布里三丁目	街区	1
----	--------	----	---

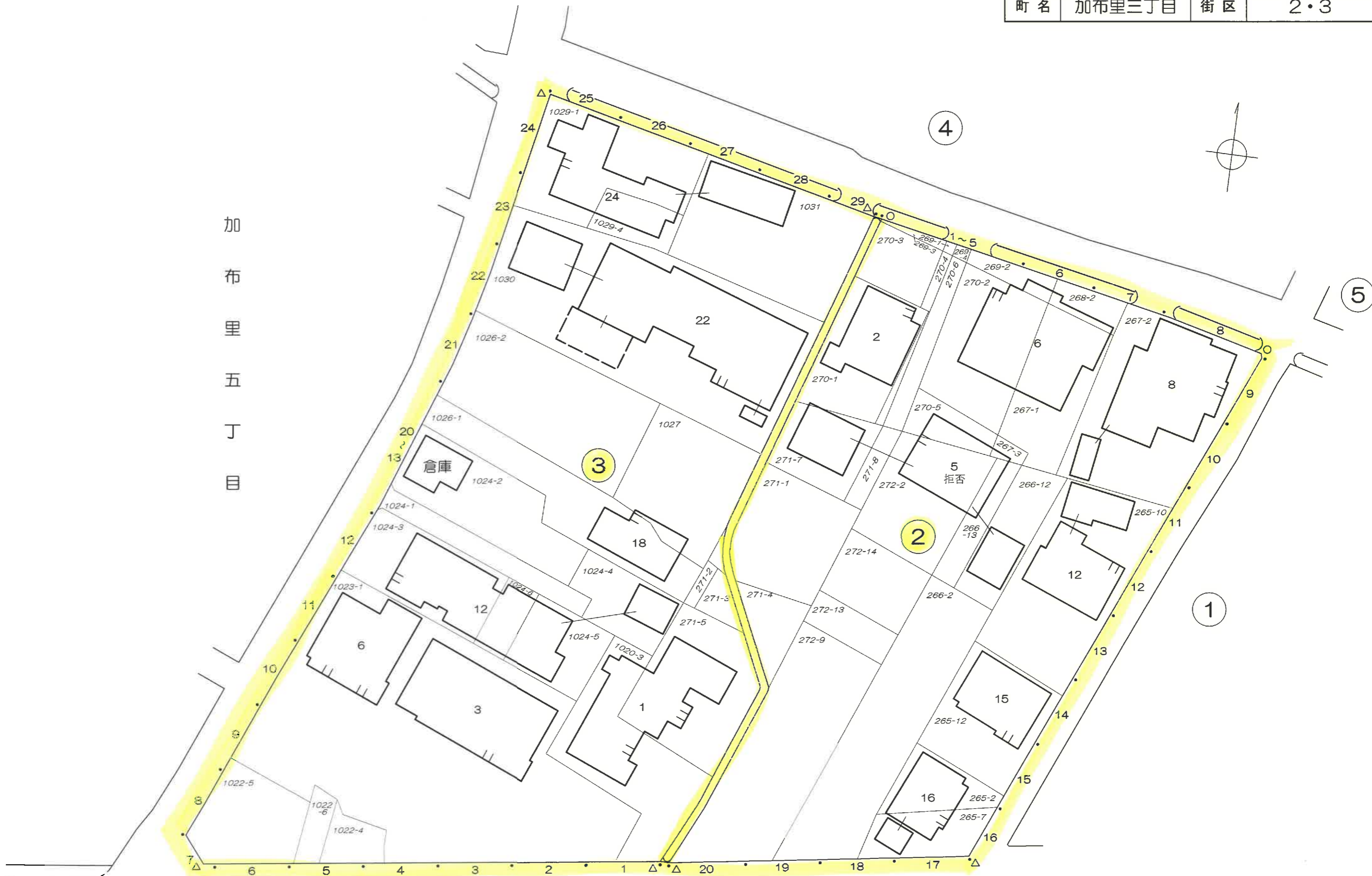
加布里一丁目



加布里四丁目

この地番図は、住居表示用に公図を参考的に集成編集したものである為、地番及び境界等は、事務処理上の正当な資料として使用しないこと。

町名	加布里三丁目	街区	2・3
----	--------	----	-----

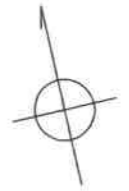


加  
布  
里  
五  
丁  
目

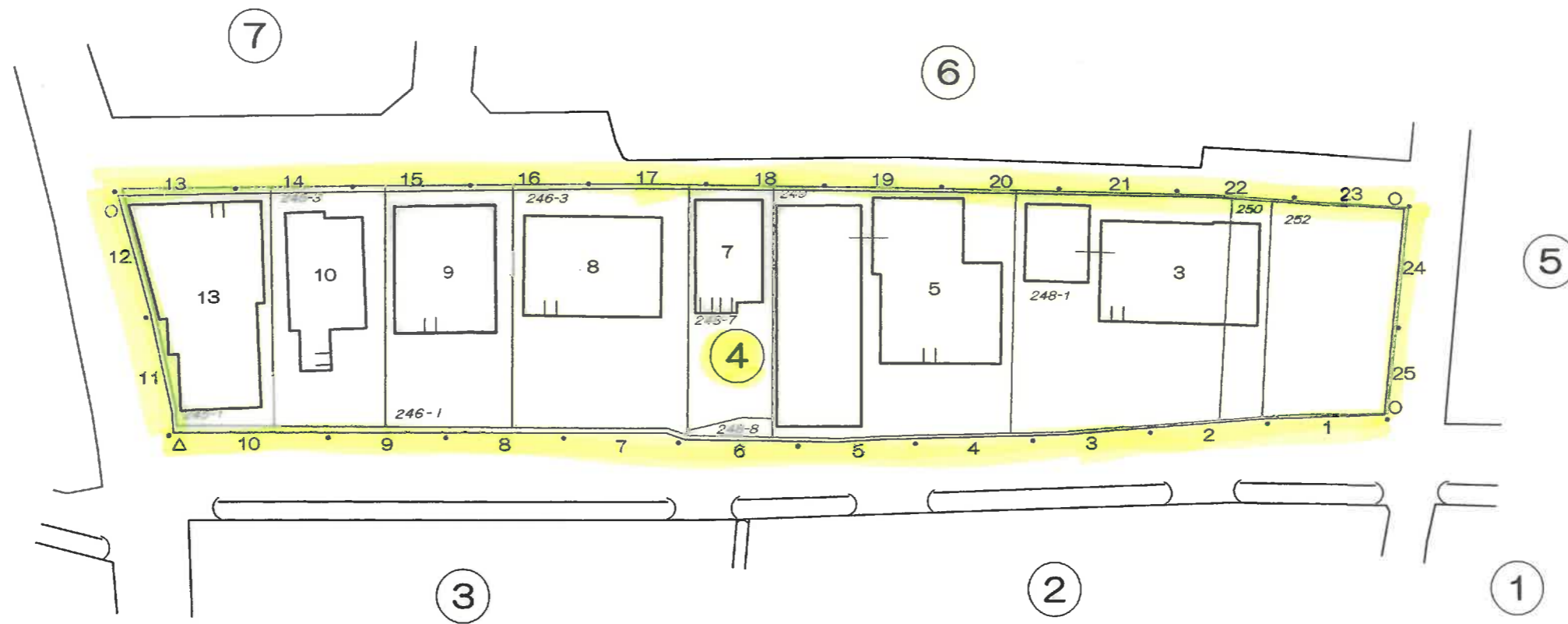
国 道 202 号

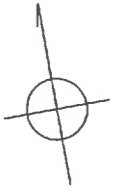
加 布 里 四 丁 目

この地番図は、住居表示用に公園を参考的に集成編纂したものである為、地番及び境界等は、事務処理上の正当な資料として使用しないこと。



加  
布  
里  
五  
丁  
目





加 布 里 一 丁 目

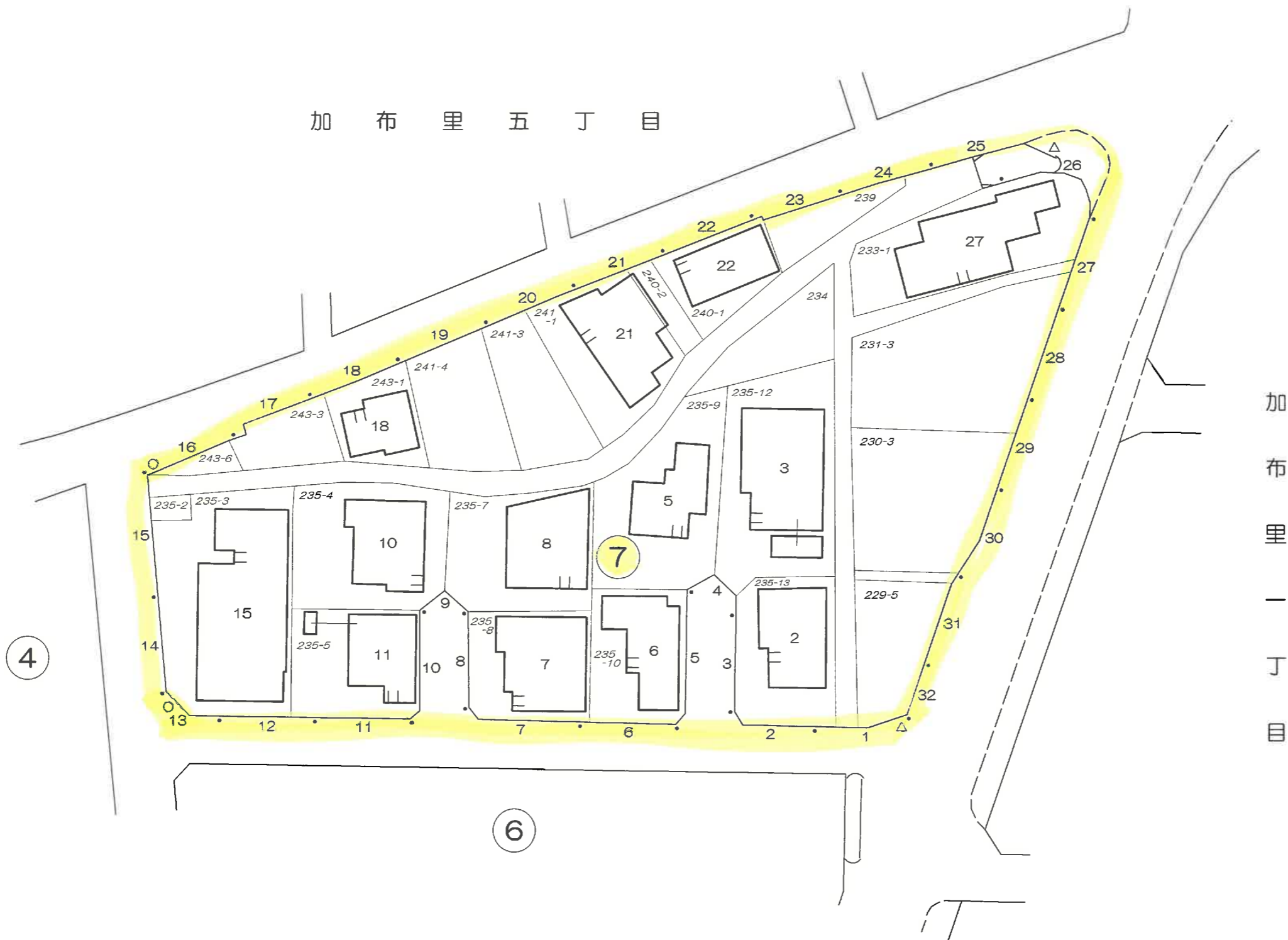
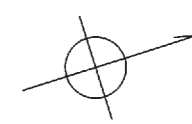


この図面は、各種申請に公衆を参考的に作成されたものであり、地籍及び境界等は、事務処理上の正当な資料として使用しないこと。



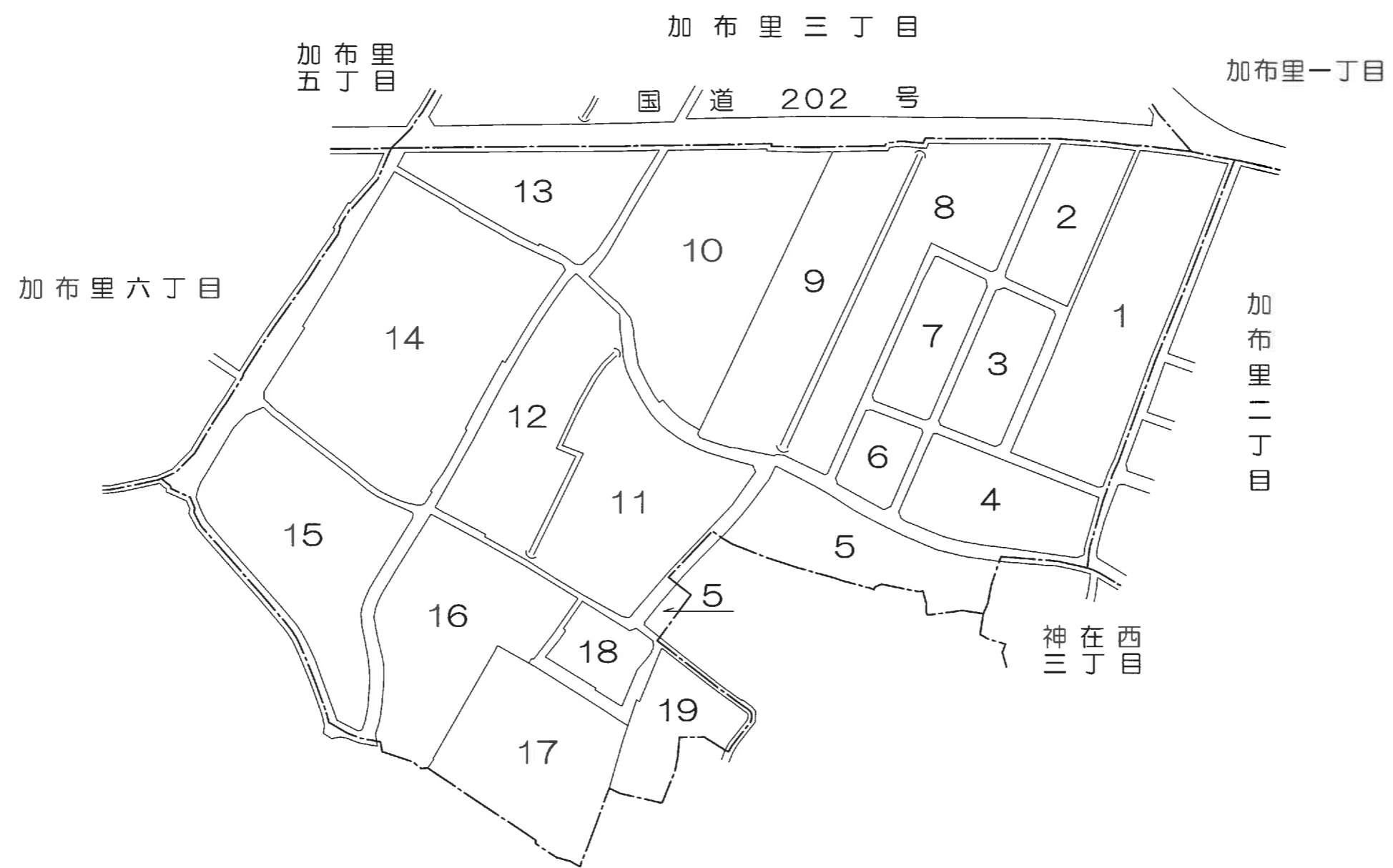
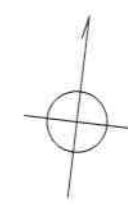
町名	加布里三丁目	街区	7
----	--------	----	---

加 布 里 五 丁 目

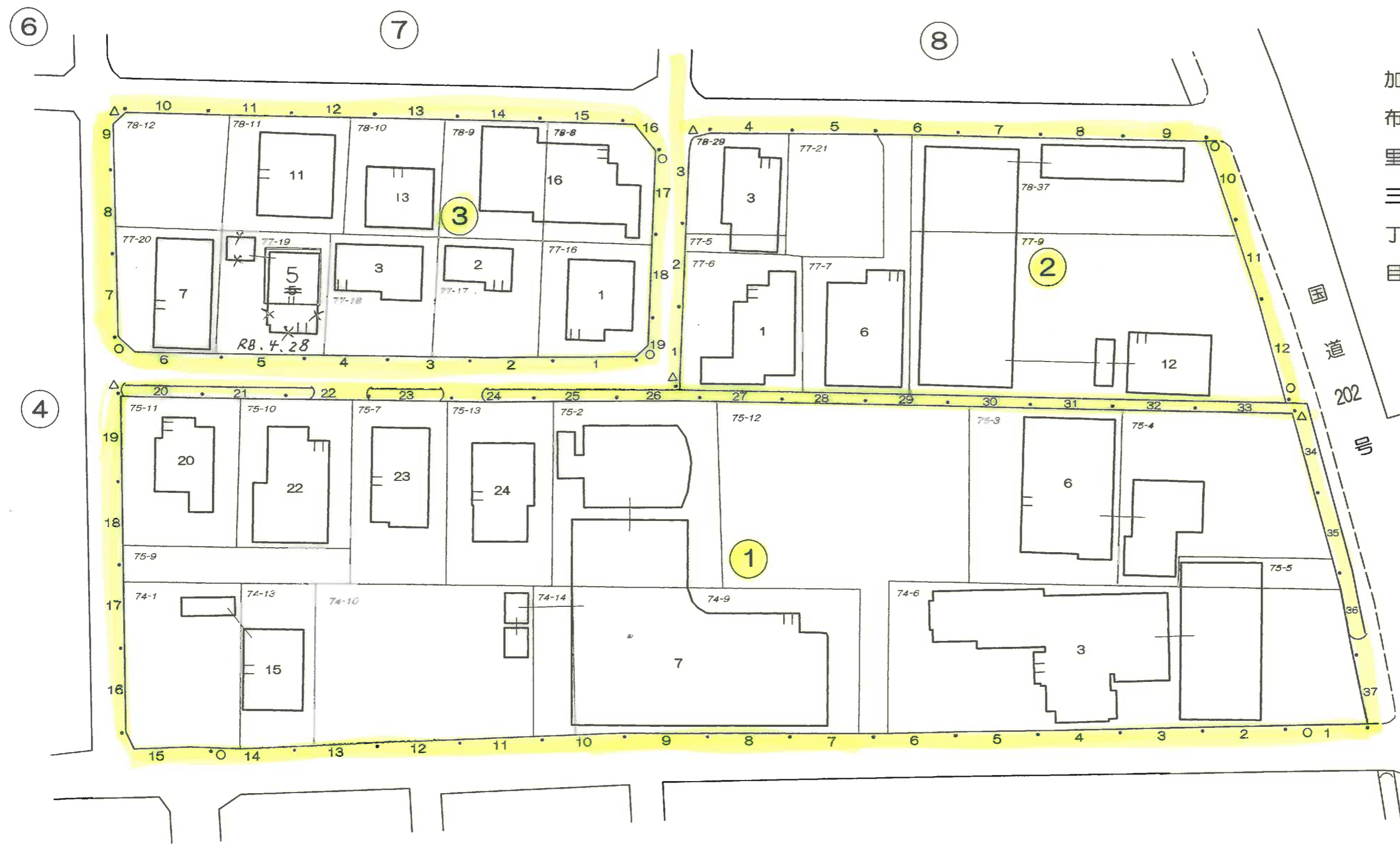
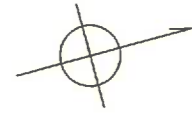


加  
布  
里  
一  
丁  
目

この地番図は、住居表示用に公図を参考的に集成編集したものである。地番及び境界等は、事務処理上の正当な資料として使用しないこと。



町名	加布里四丁目	街区	1・2・3
----	--------	----	-------



加  
布  
里  
三  
丁  
目

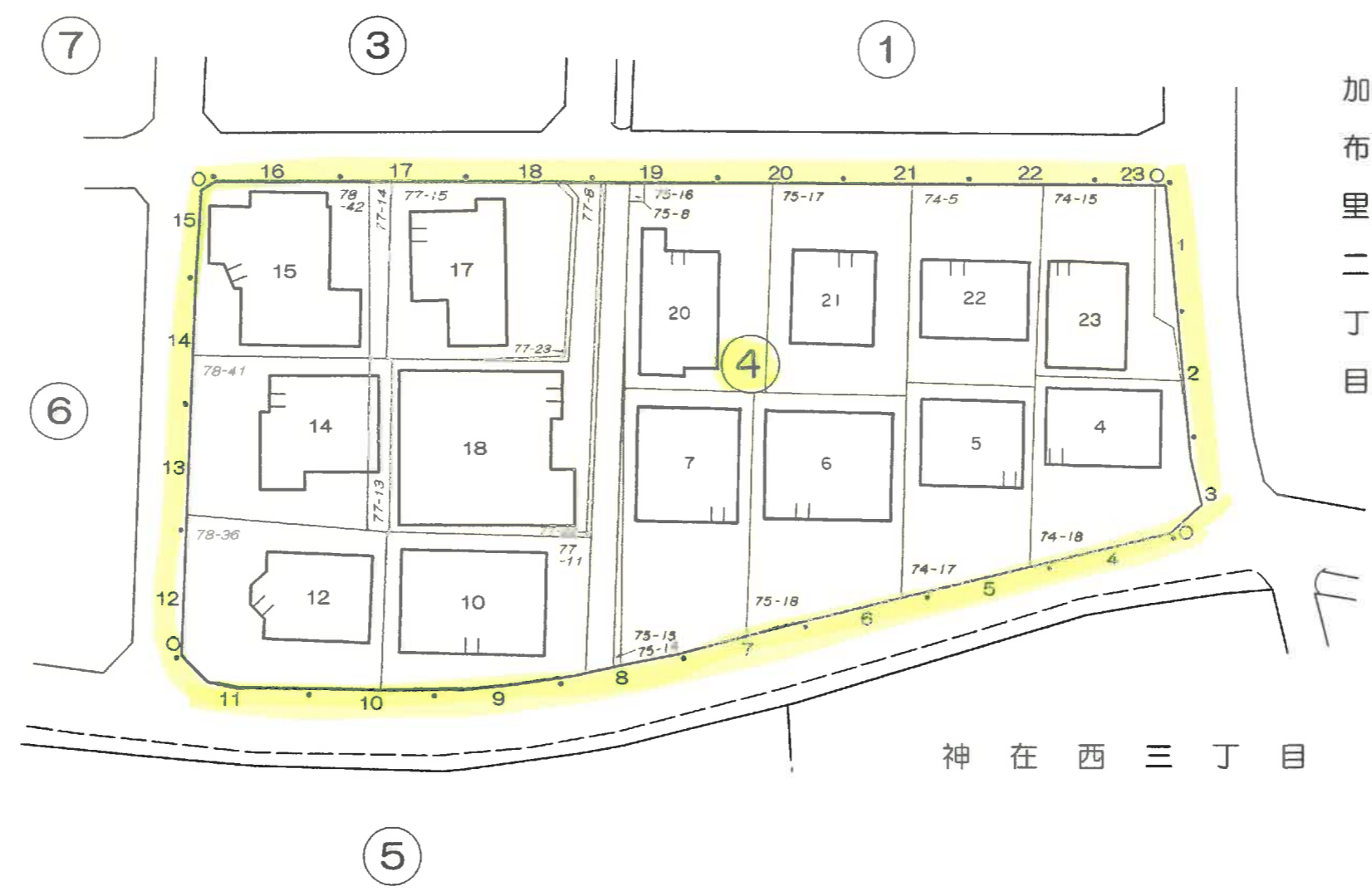
国  
道  
202  
号

加  
布  
里  
一  
丁  
目

加 布 里 二 丁 目

この地籍図は、住居表示用図面を基に作成されたものであるが、地番及び家屋番号は、事務処理上の正当な資料として使用しないこと。

町名	加布里四丁目	街区	4
----	--------	----	---



この地図は、正確な位置に公開を目的に作成されたものであり、地籍図や航空写真、衛星画像との正確な一致を保障しないこと。

町名	加布里四丁目	街区	5
----	--------	----	---

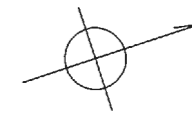


神在  
西三丁目

この地番図は、住居表示用に公図を参考的に集成編纂したものである為、地番及び境界等は、事務処理上の正当な資料として使用しないこと。

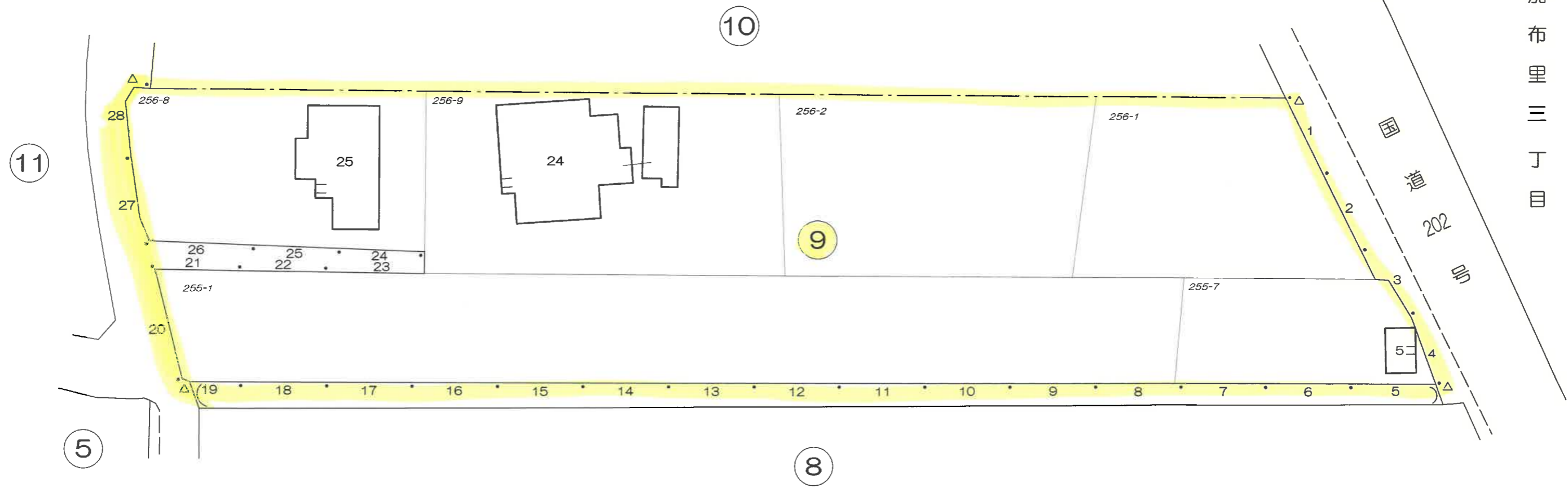


町名	加布里四丁目	街区	9
----	--------	----	---



加  
布  
里  
三  
丁  
目

国  
道  
202  
号

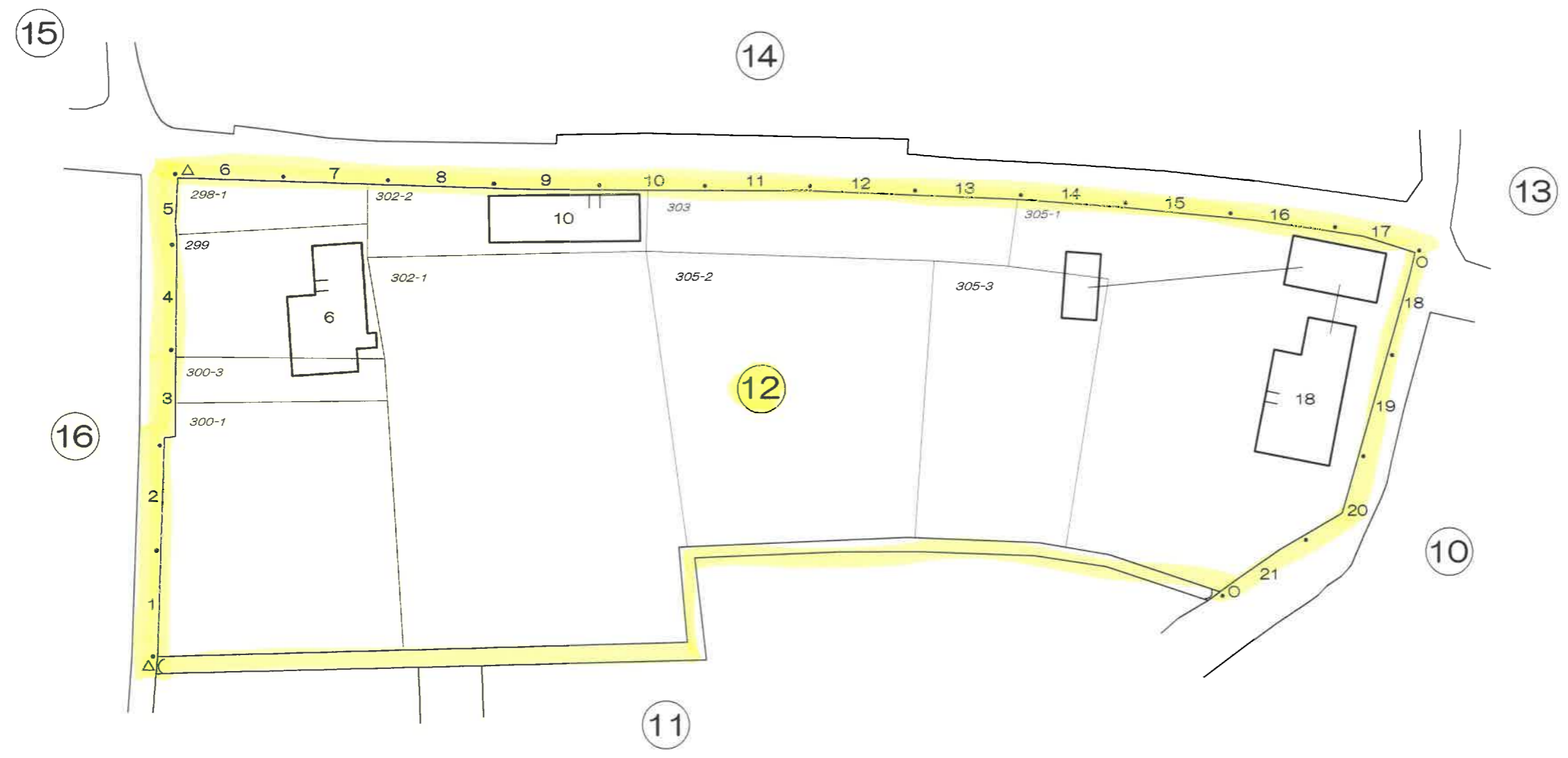
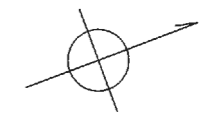


この地番図は、住居表示用に公図を参考的に集成編纂したものである為、地番及び筆界等は、事務処理上の正当な資料として使用しないこと。





この地番図は、住居表示用に公園を参考的に集積編纂したものである為、地番及び境界等は、事務処理上の正当な資料として使用しないこと。



この地番図は、住居表示用に公図を参考的に集成編集したものである為、地番及び筆界等は、事務処理上の正当な資料として使用しないこと。

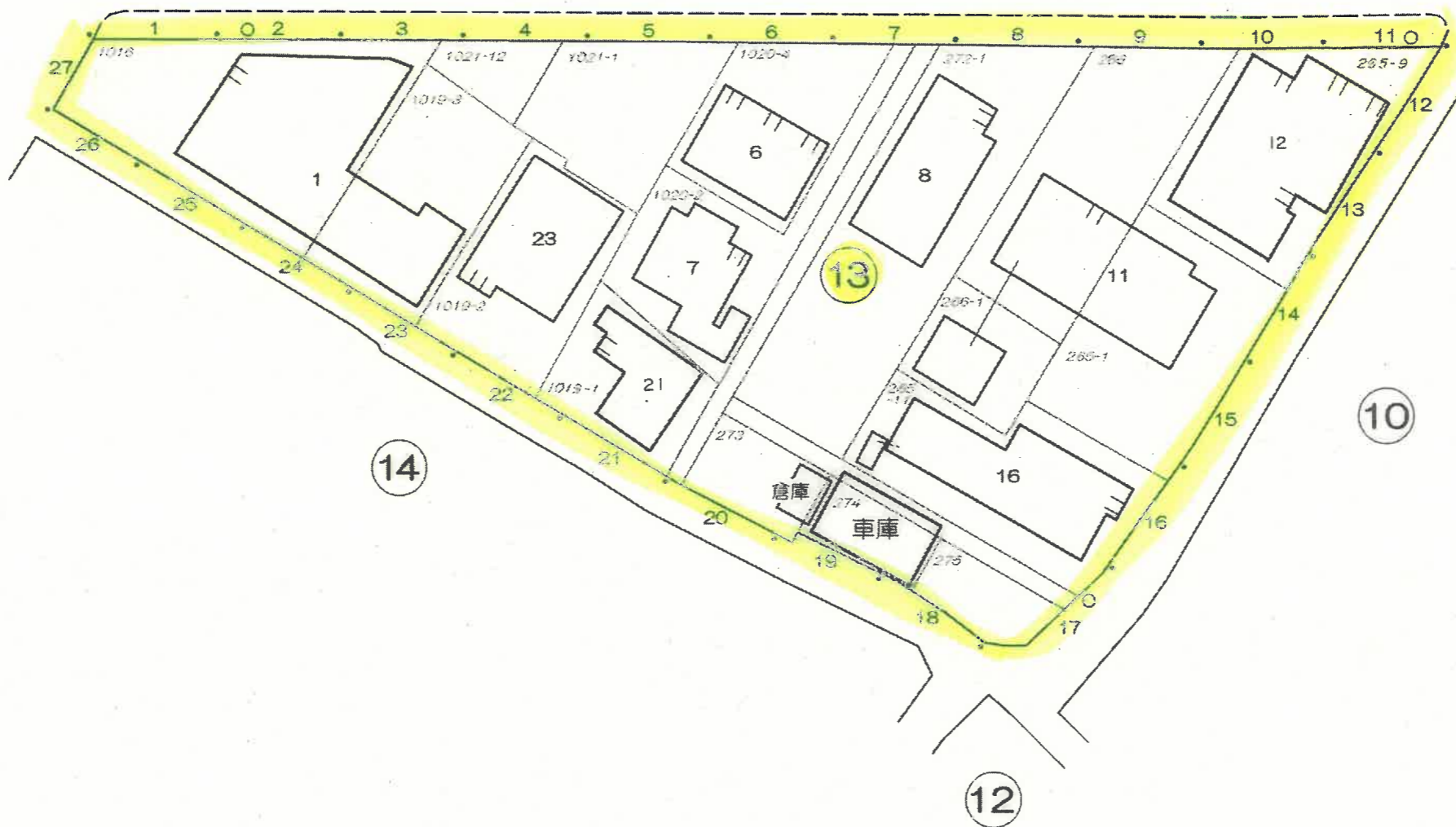


加布里  
五丁目

加 布 里 三 丁 目

国 道 202 号

加 布 里  
六 丁 目



この図面は、住居表示用図面を基に作成されたものであり、測量及び建築等は、事務処理上の  
正確な資料として使用しないこと。

町名	加布里四丁目	街区	14
----	--------	----	----

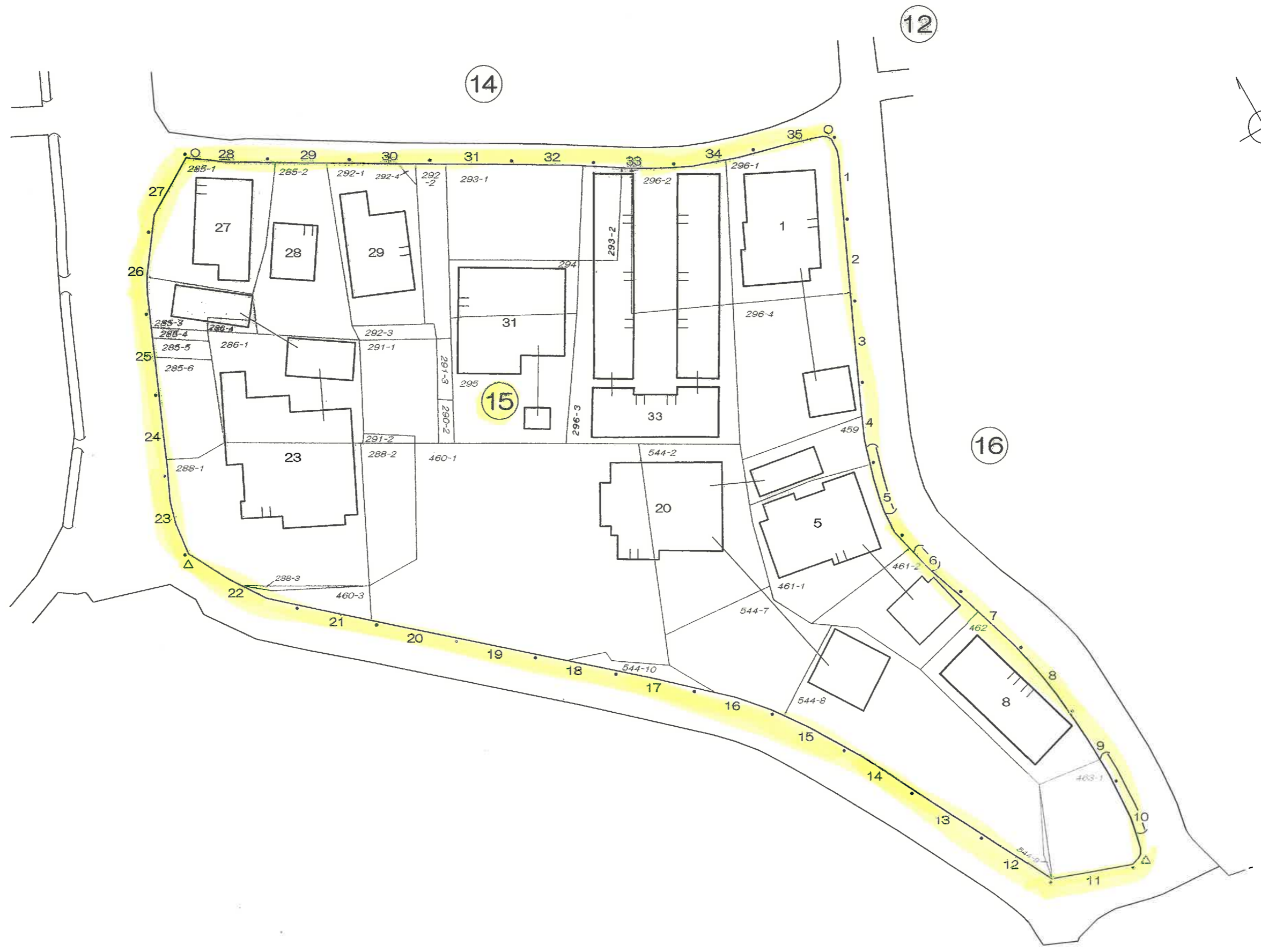
加 布 里 六 丁 目



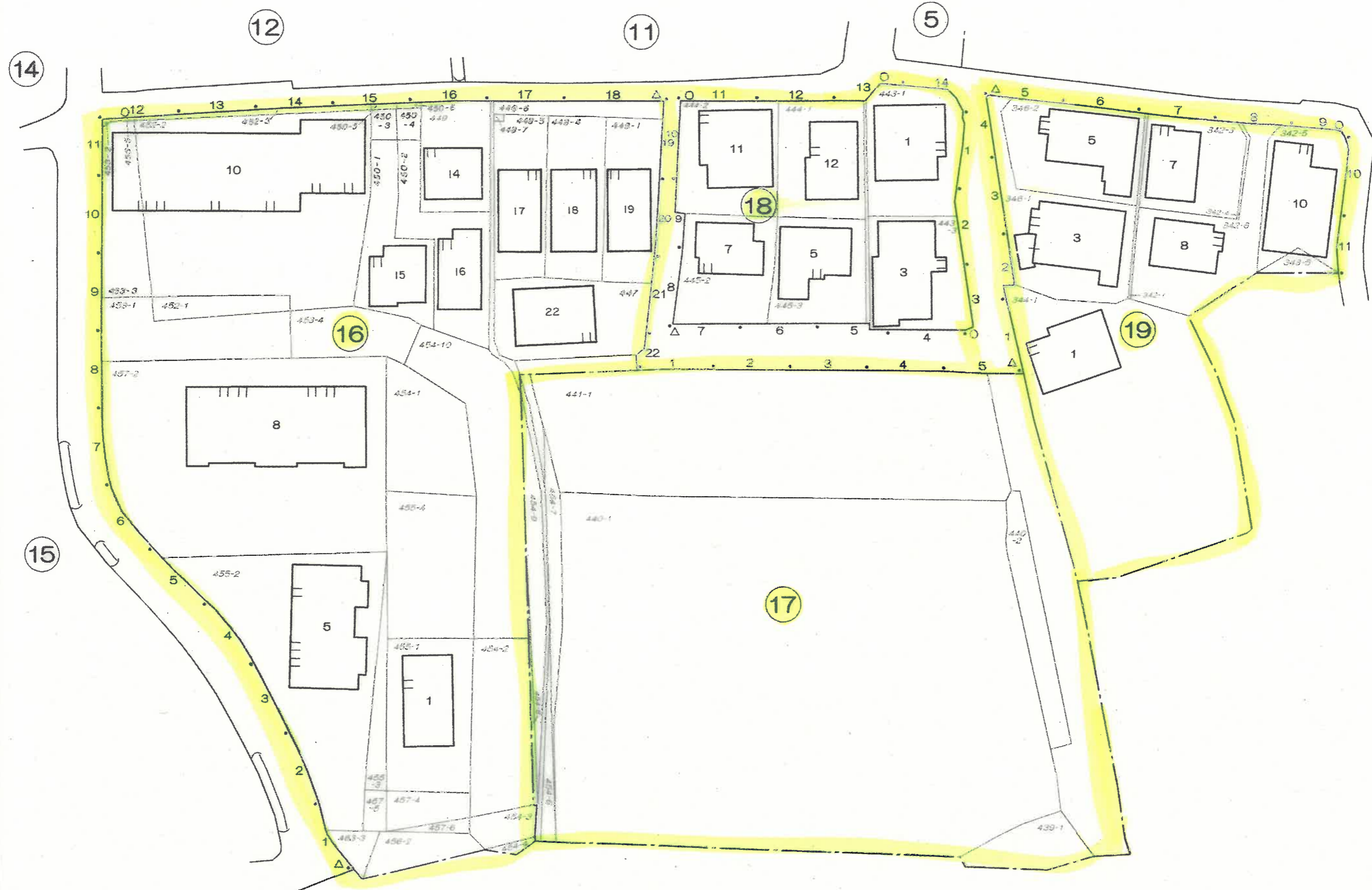
この図面は、全図表示用に公開を参考的に作成したものである。詳細及び境界等は、測量図等の正確な資料として使用しないこと。

町名	加布里四丁目	街区	15
----	--------	----	----

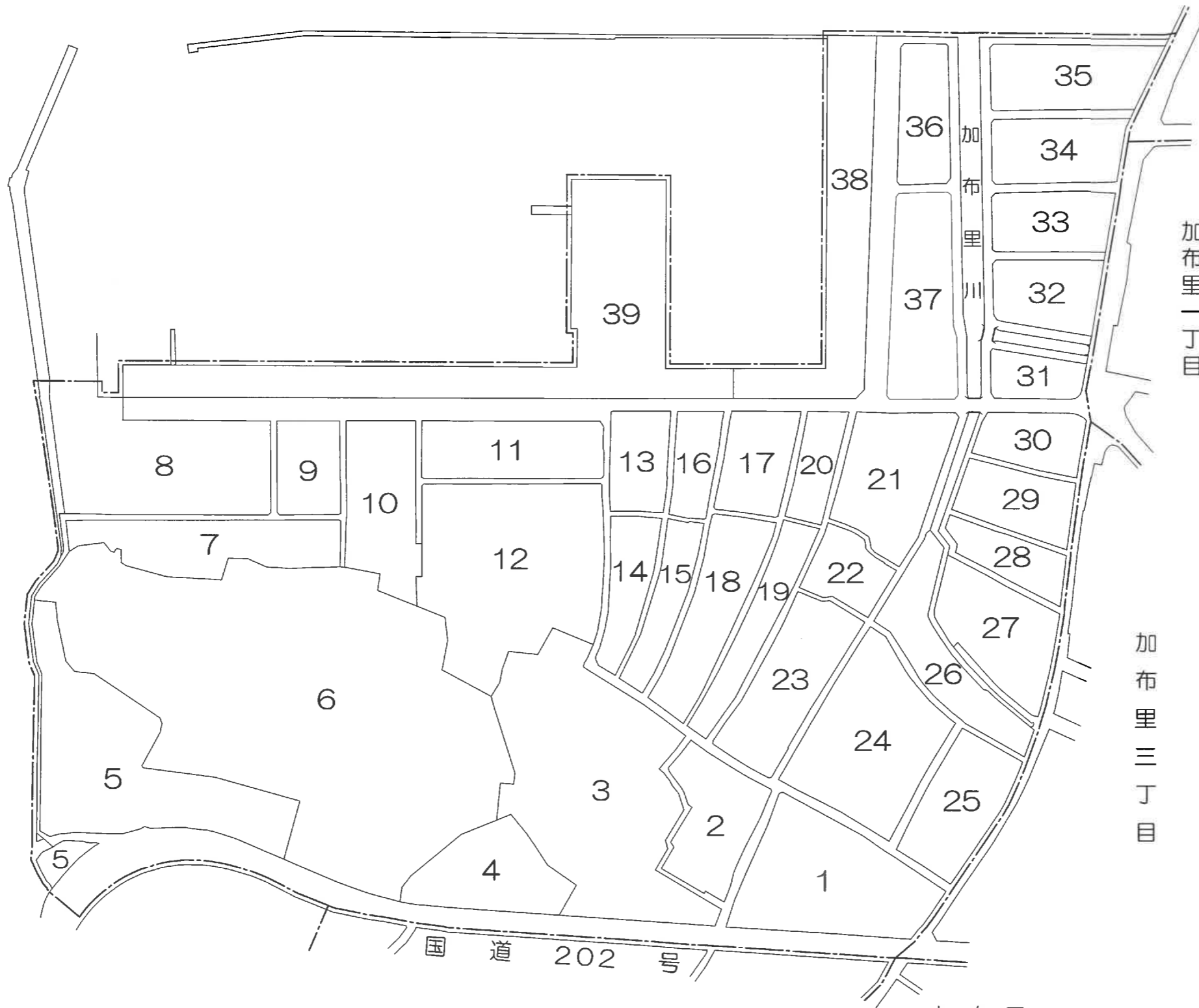
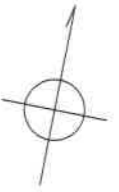
加  
布  
里  
六  
丁  
目



この地番図は、住居表示用に公図を参考的に集成編纂したものである為、地番及び境界等は、事務処理上の正当な資料として使用しないこと。



この図面は、公図表示用として作成されたものであり、地籍及び境界等、実際の地上の正當資料として使用しないこと。



千早新田西  
一丁目

加布里一丁目

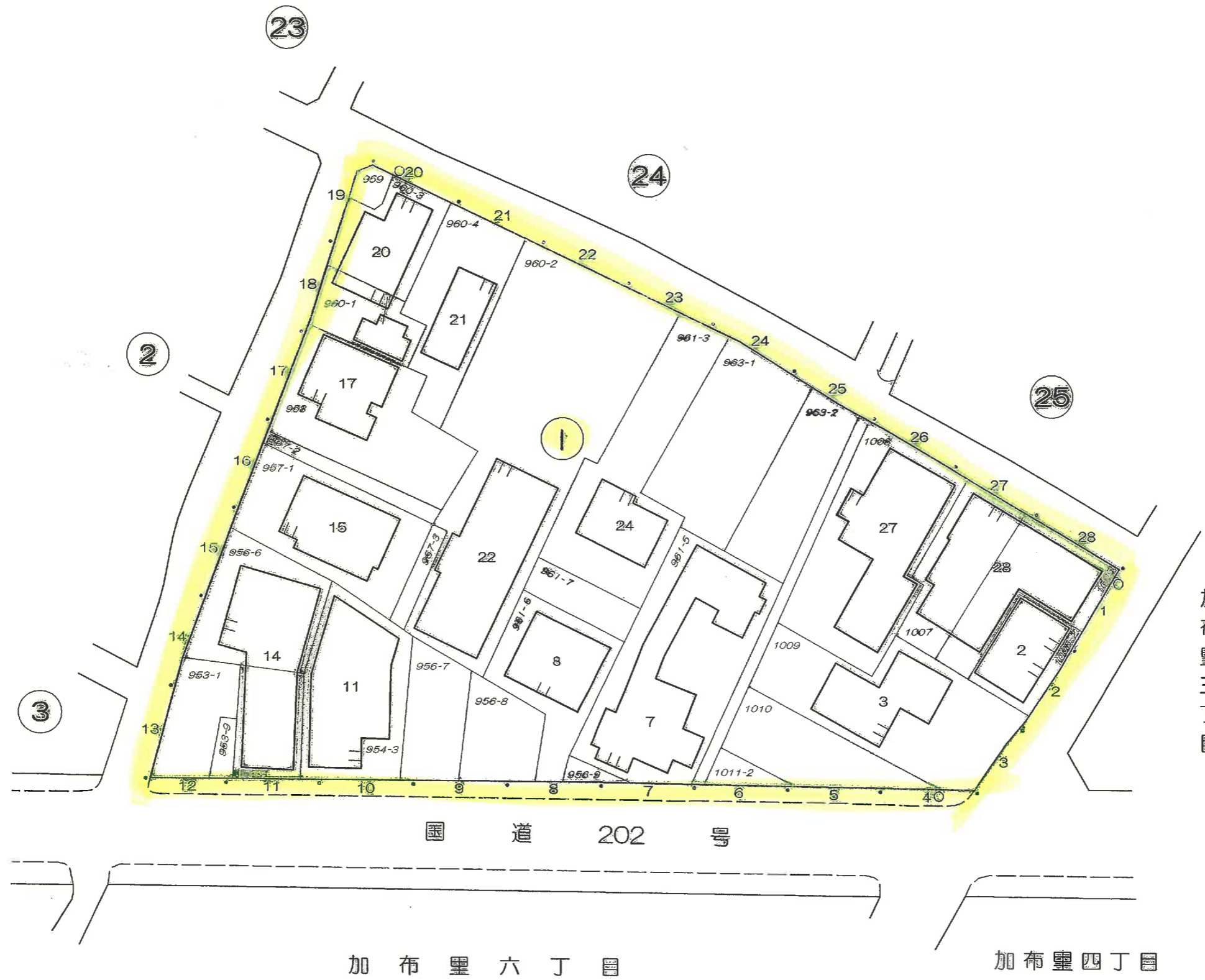
加布里三丁目

国道 202 号

加布里六丁目

加布里  
四丁目

町名	加布壘五丁目	街区	1
----	--------	----	---



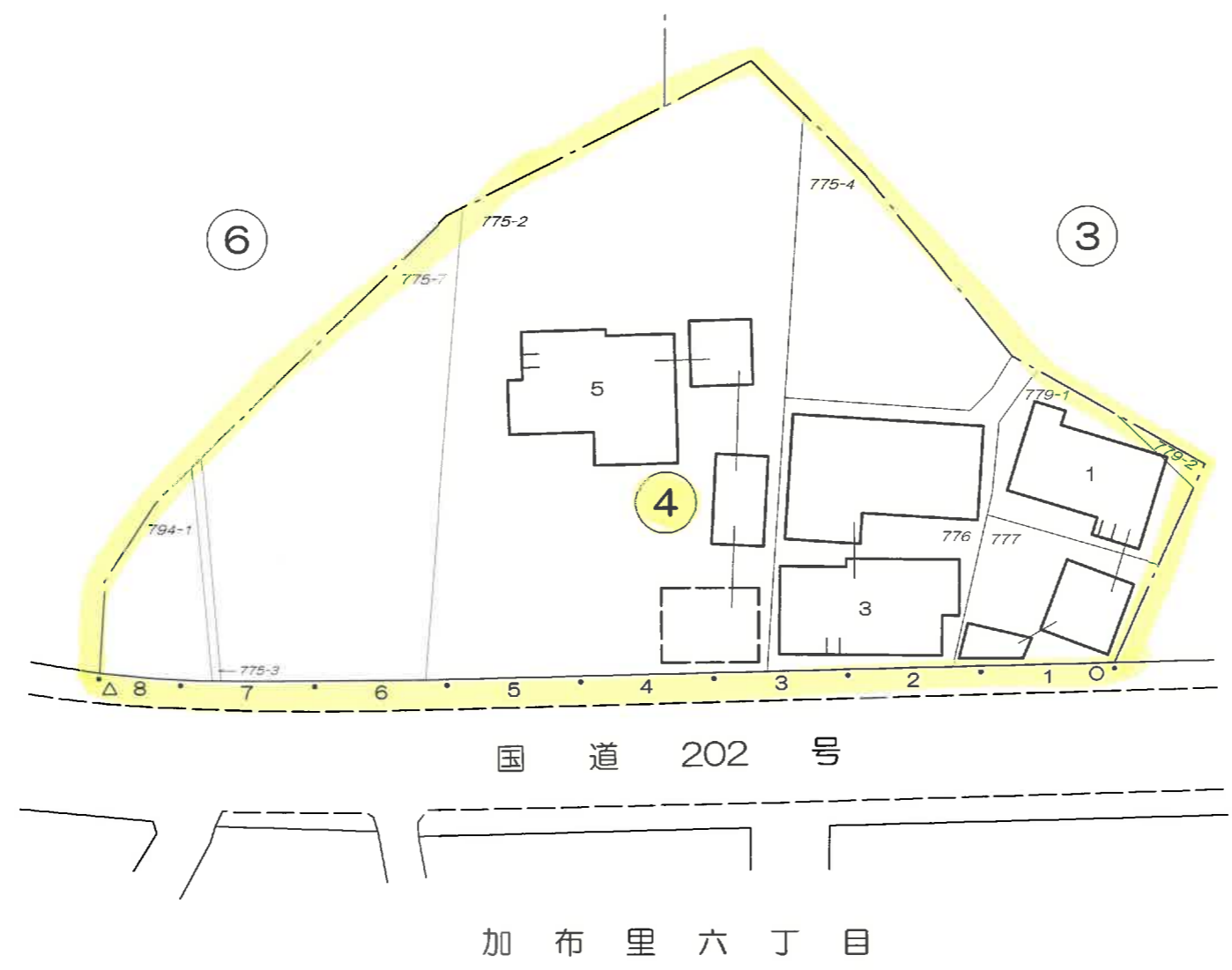
この地籍図は、住居表示用に公図を参考的に集成編纂したものである為、地番及び境界等は、事務処理上の正当な資料として使用しないこと。

町名	加布里五丁目	街区	2・3
----	--------	----	-----



この図面は、住居表示用公図を基に作成されたものであり、地籍及び境界等は、実地調査上の  
 正確な資料として使用しないこと。

町名	加布里五丁目	街区	4
----	--------	----	---



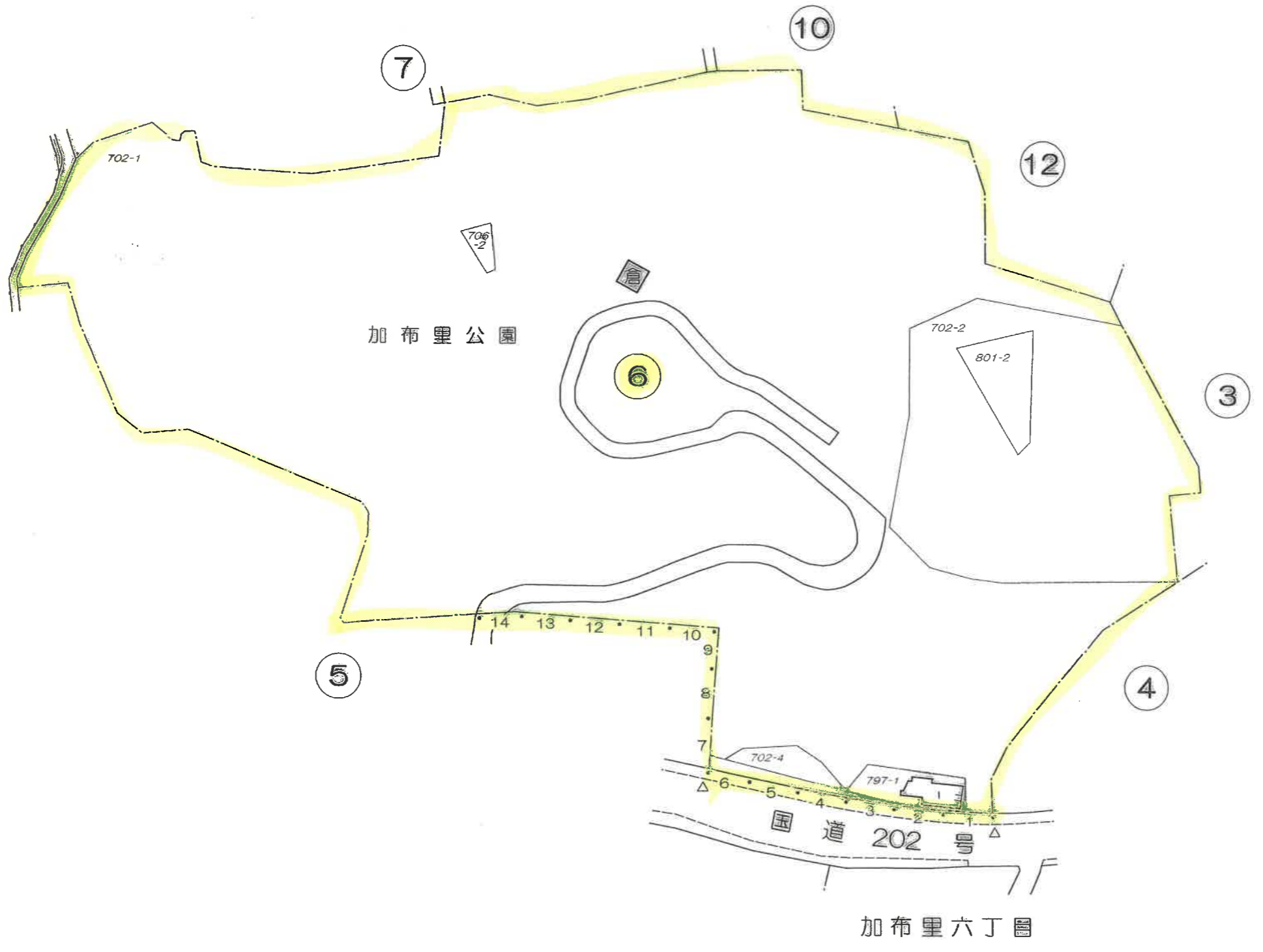
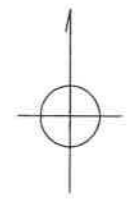
この地番図は、住居表示用に公図を参考的に集成編集したものである為、地番及び境界等は、事務処理上の正当な資料として使用しないこと。

町名	加布里五丁目	街区	5
----	--------	----	---

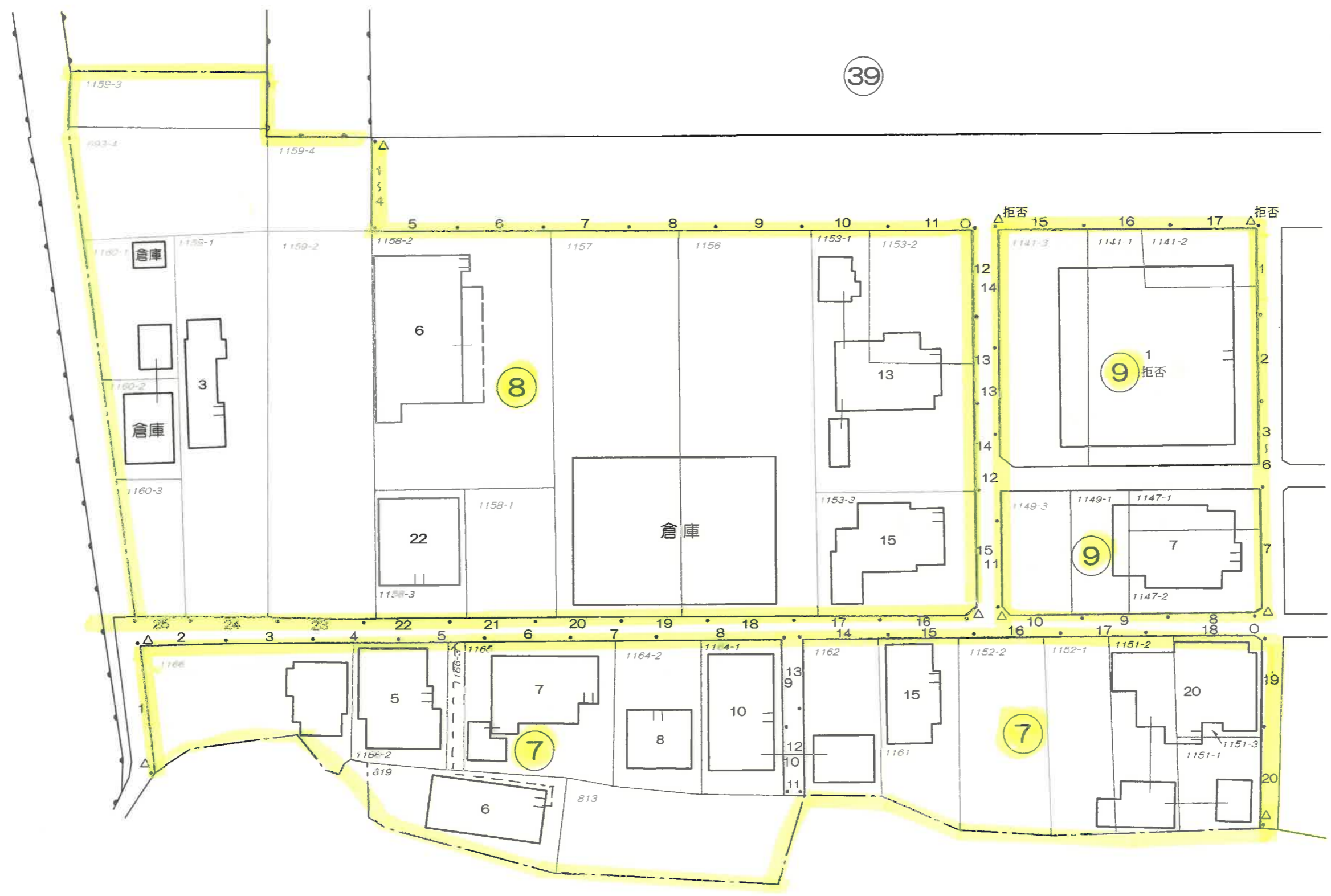
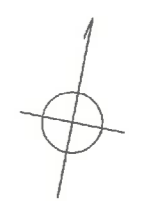


この地番図は、住居表示用に公図を参考的に集成編集したものである為、地帯及び境界等は、事務処理上の正当な資料として使用しないこと。

町名	加布里五丁目	街区	6
----	--------	----	---



この地番図は、住居表示用に公園を参考的に集積編集したものである為、地番及び境界等は、事務処理上の正当な資料として使用しないこと。



39

10

6

この地籍図は、住居表示用に公開された地籍図を基に作成されたものである。地籍図及び地籍図等は、事務処理上の正確な資料として使用しないこと。

町名 加布里五丁目 街区 10・11・12

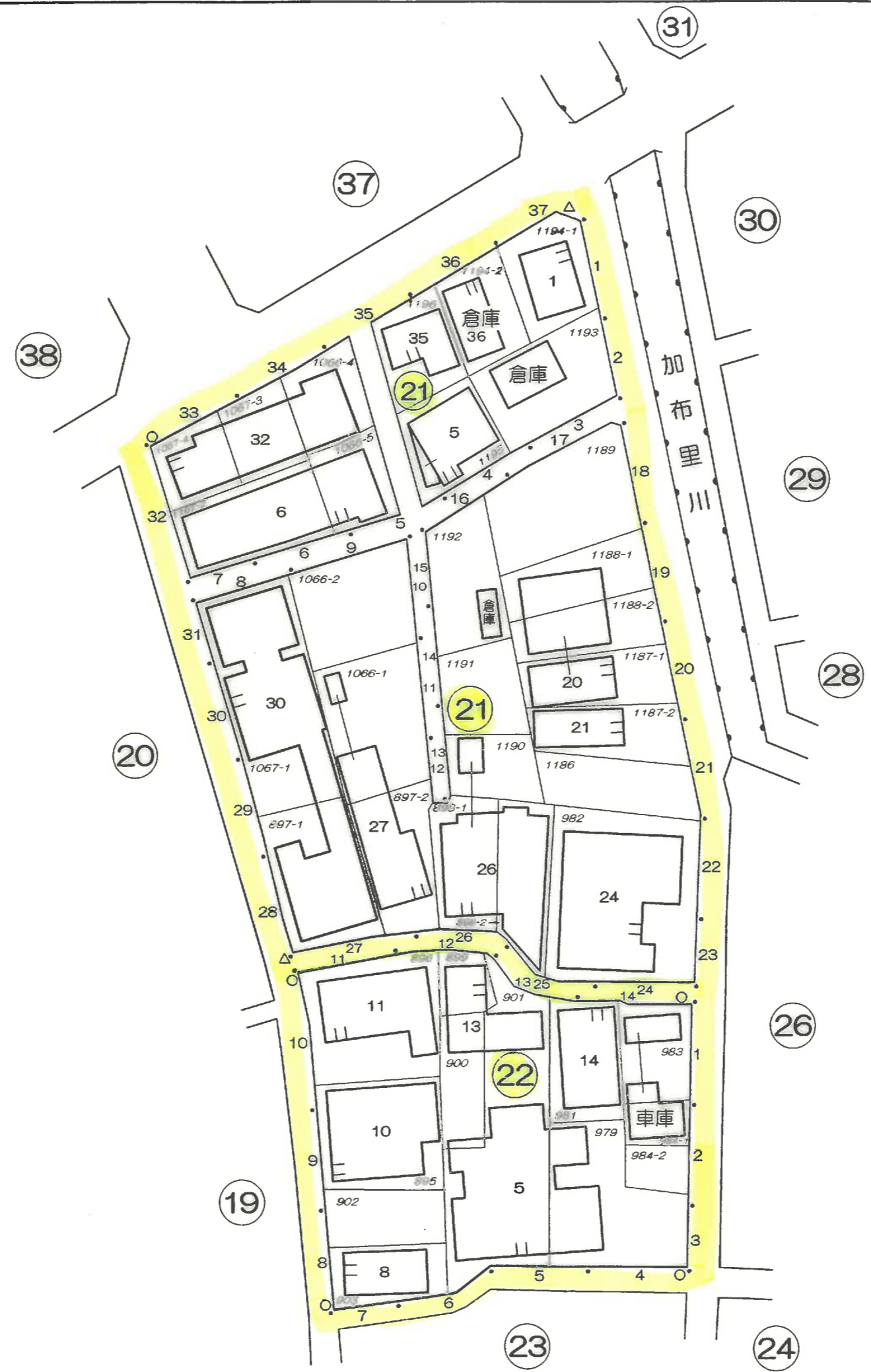


39

この地図は、住居表示用として作成されたものであり、地籍図及び地籍簿とは、必ずしも一致しないこと。



この地籍図は、住居表示用に公開された地籍図を基に作成されたものであり、地籍図と異なる場合は、地籍図上の正しい資料として使用しないこと。



この地籍図は、住所表示用に公図を参考的に作成編集したものであるが、油断及び誤謬等は、事務処理上の正当な資料として使用しないこと。

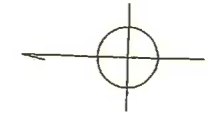


加  
布  
里  
三  
丁  
目

この地番図は、住居表示用に公図を参考的に集成編纂したものである為、地番及び境界等は、事務処理上の正当な資料として使用しないこと。

加布壘一丁目


加布壘三丁目



この地籍図は、住居表示用に公図を参考的に作成編集したものであるが、地番及び境界等は、事務処理上の正当な資料として使用しないこと。

千早新田西一丁目

加布里一丁目



加布里川

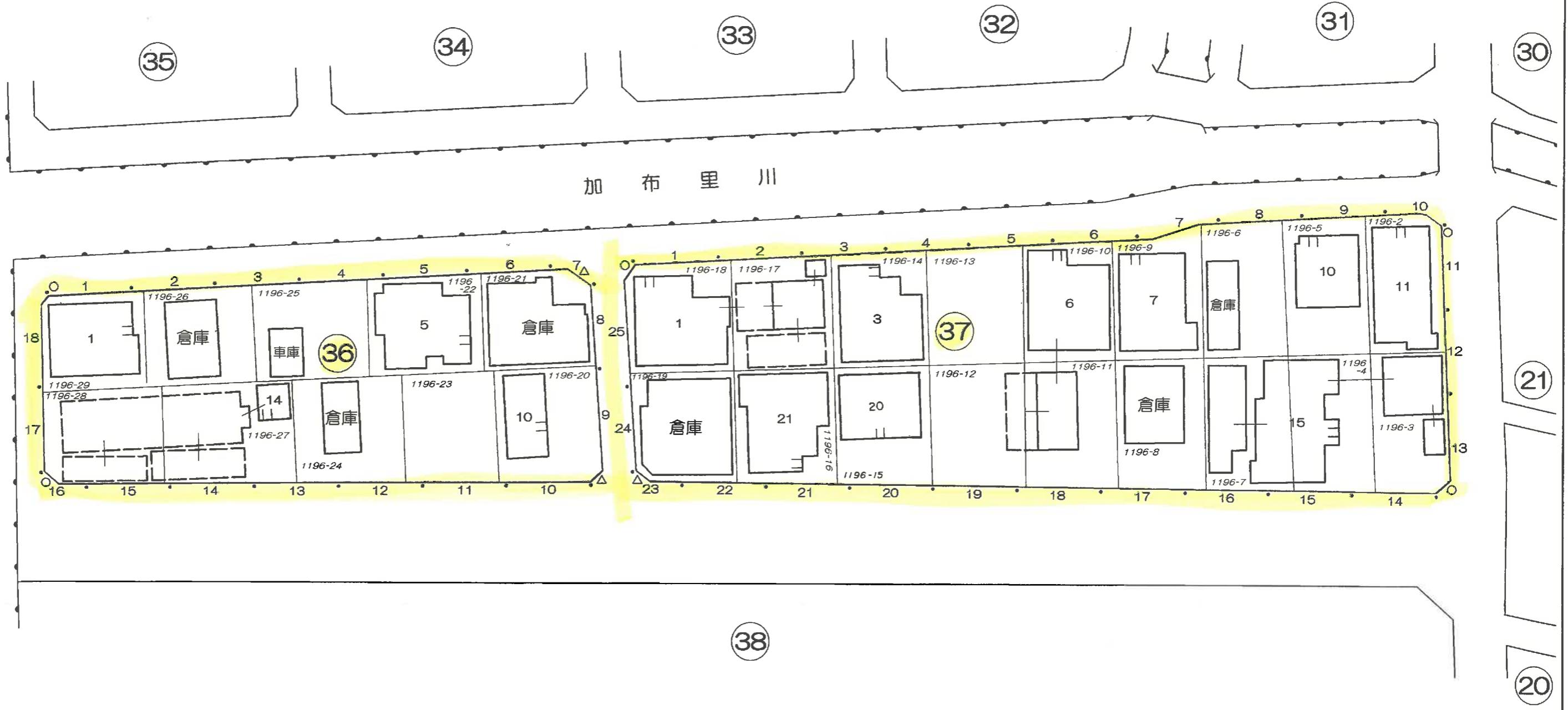
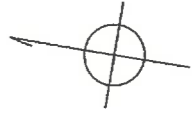


36

37

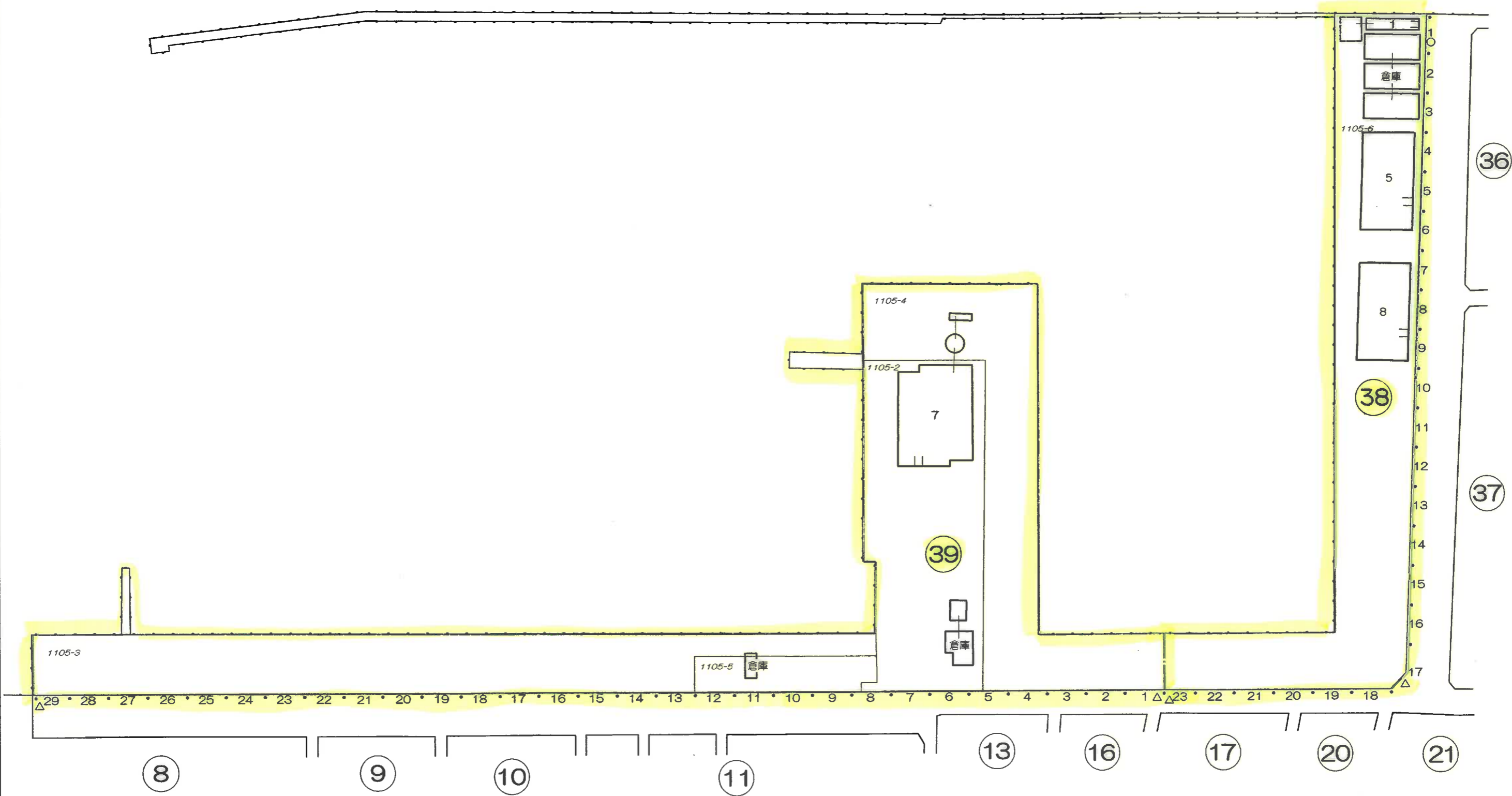
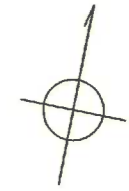
21

この地図等は、住居表示用に作成を主目的としたものであり、地籍及び境界等は、法務局の登記簿記載の正当な資料として利用しないこと。



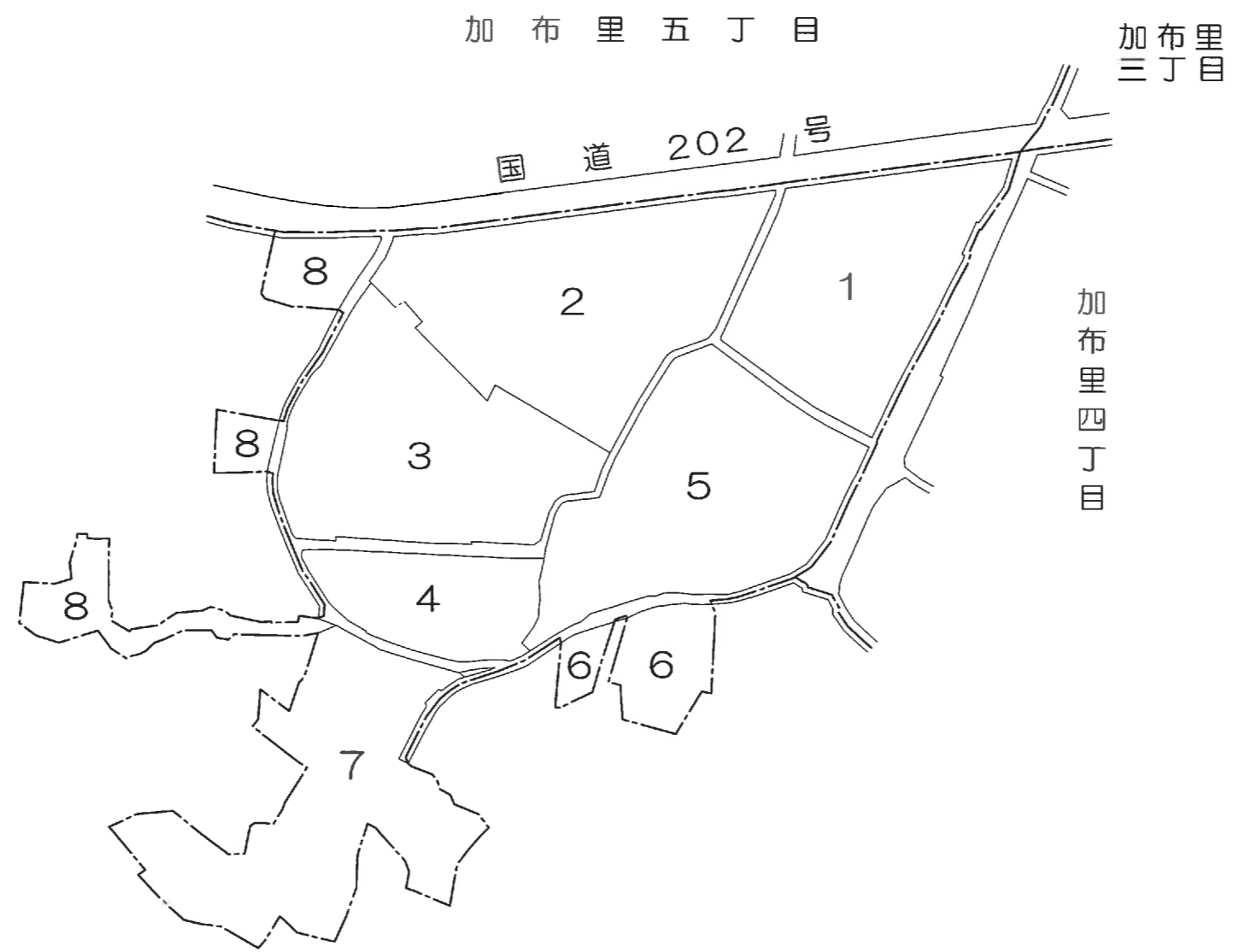
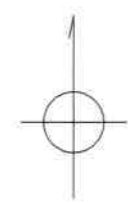
この地番図は、住居表示用に公園を参考に集積編纂したものである為、地番及び境界等は、事務処理上の正当な資料として使用しないこと。

町名 加布里五丁目 街区 38・39



この図面は、住居供用に公図を自動的に生成したものであるが、地籍及び地目等、事務処理上の正当な資料として使用しないこと。

S=1:1000



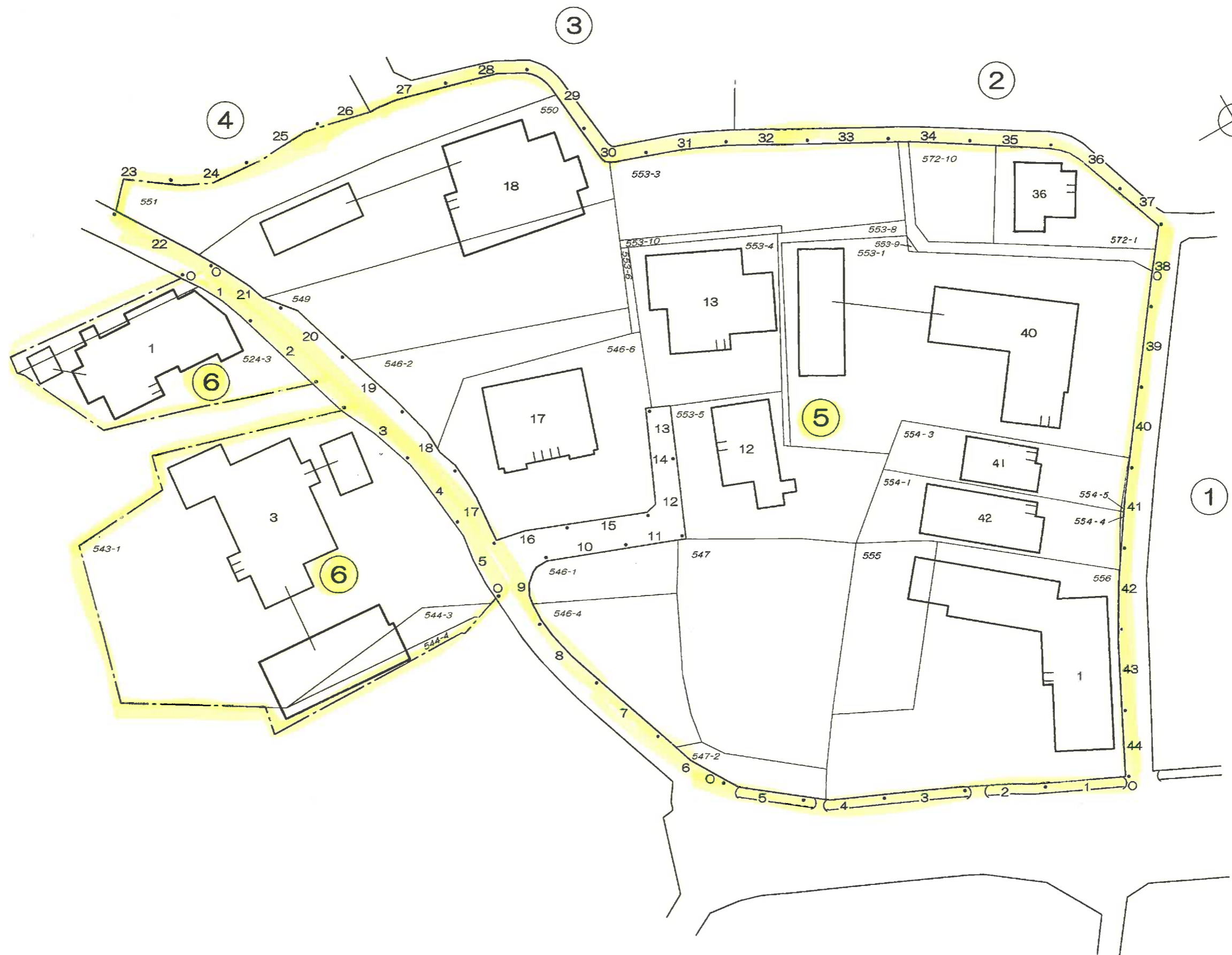
町名	加布里六丁目	街区	1
----	--------	----	---



この地番図は、住居表示用に公図を参考的に集成編纂したものである為、地番及び筆界等は、事務処理上の正当な資料として使用しないこと。







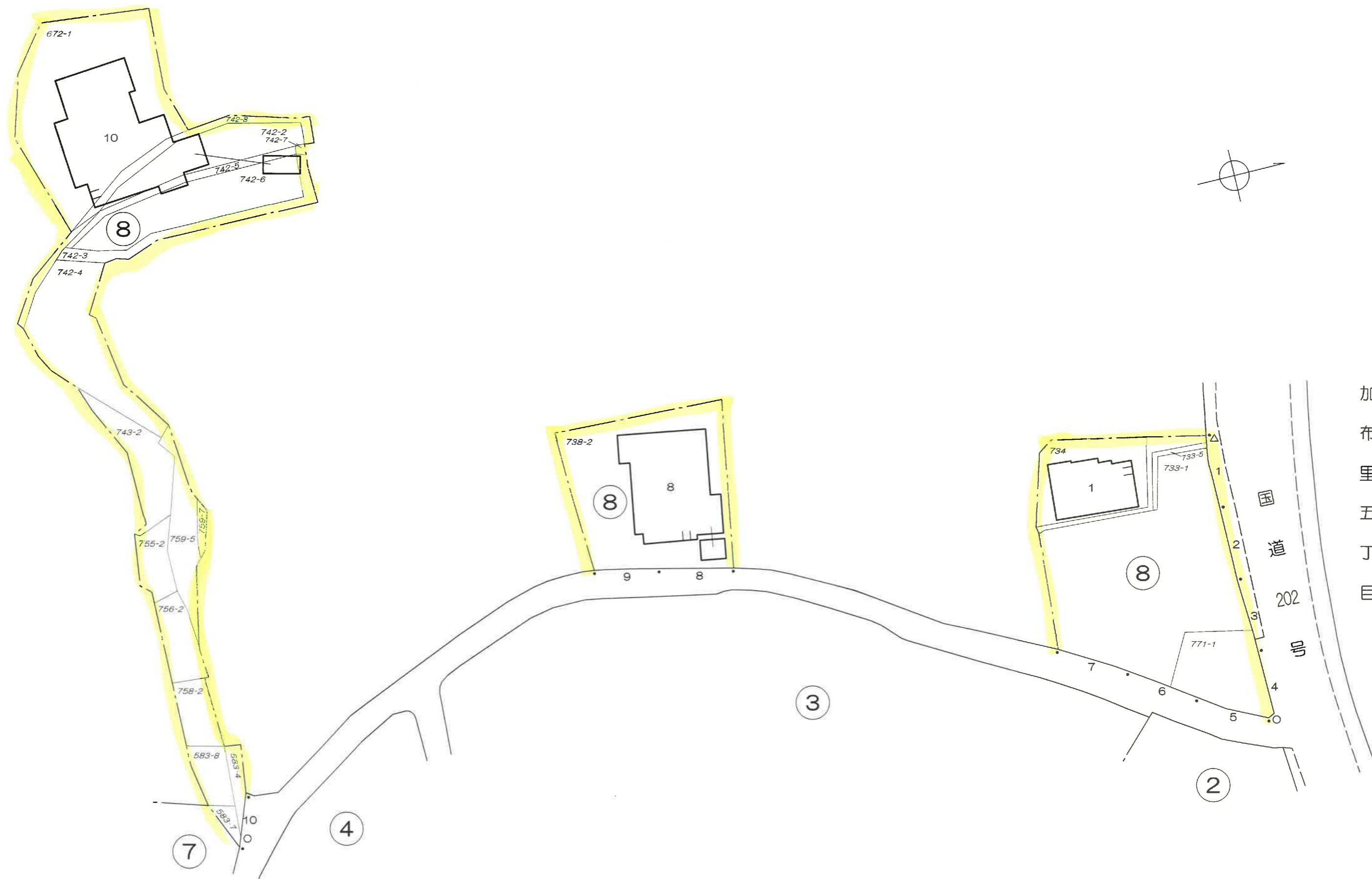
加 布 里 四 丁 目

この地図図は、住民表示用に公園を参考的に集成編纂したものであるが、地番及び境界等は、事務処理上の正当な資料として使用しないこと。

町名	加布里六丁目	街区	7
----	--------	----	---



町名	加布里六丁目	街区	8
----	--------	----	---



加布里五丁目

この地番図は、住居表示用に公図を参考的に集積編纂したものである為、地番及び境界等は、事務処理上の正当な資料として使用しないこと。