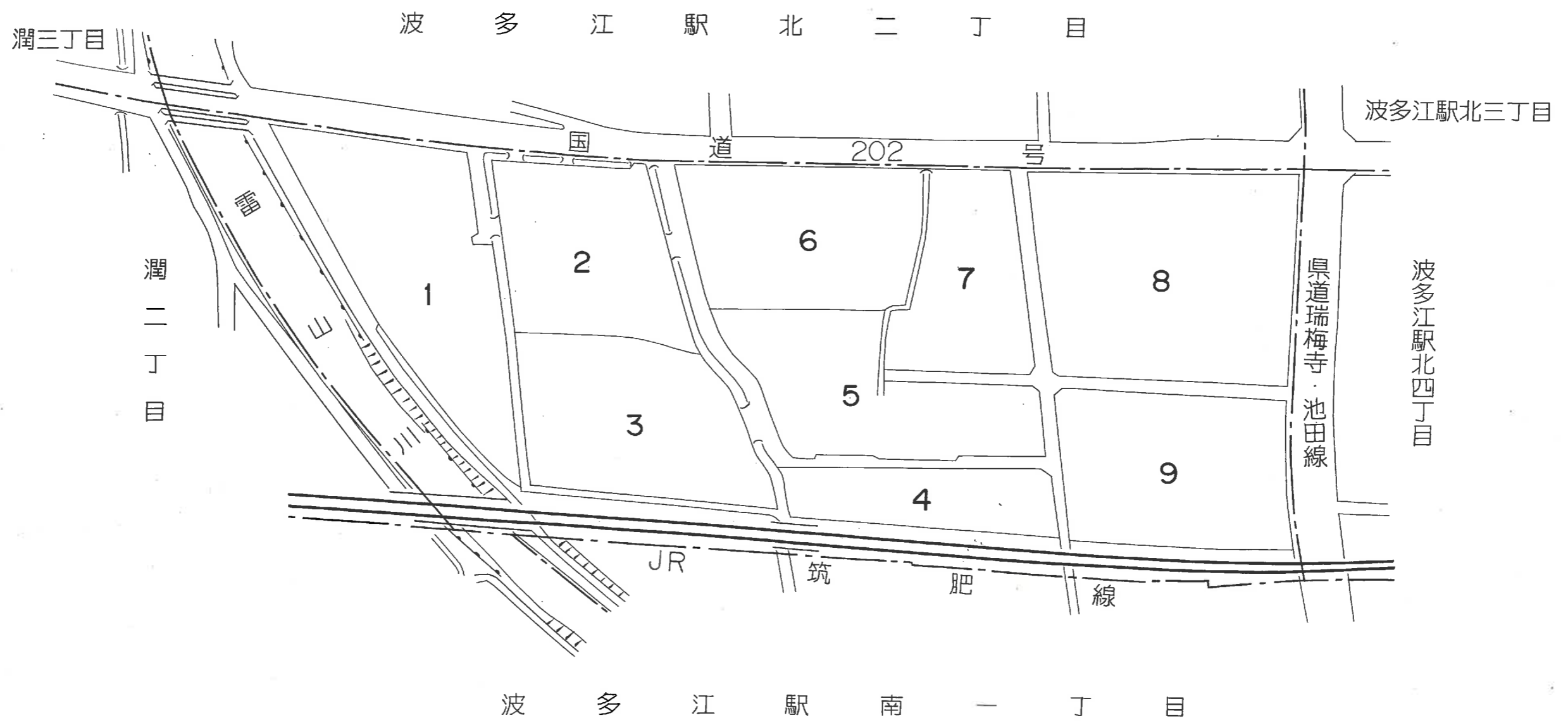
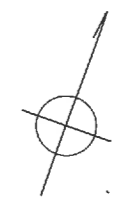
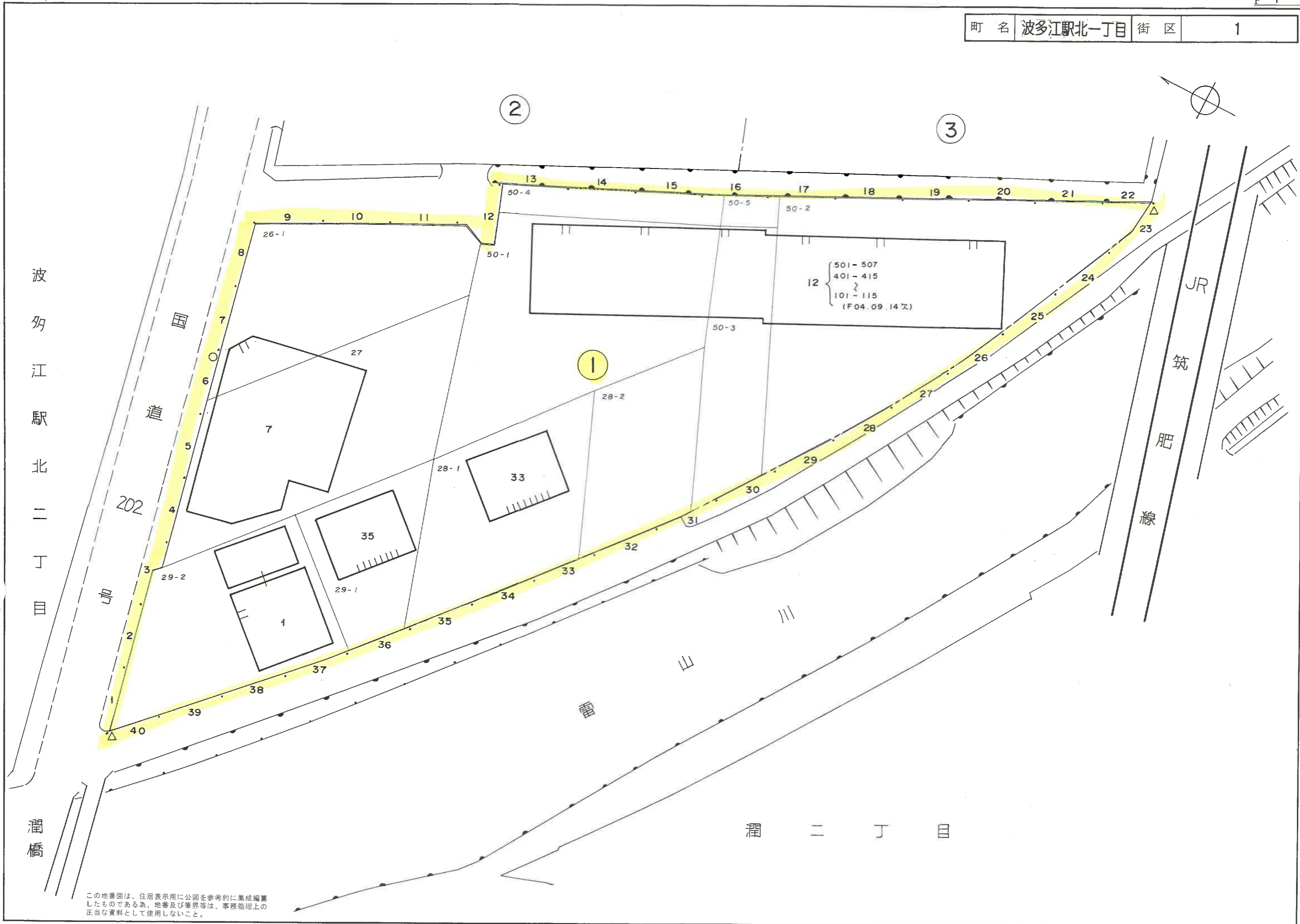
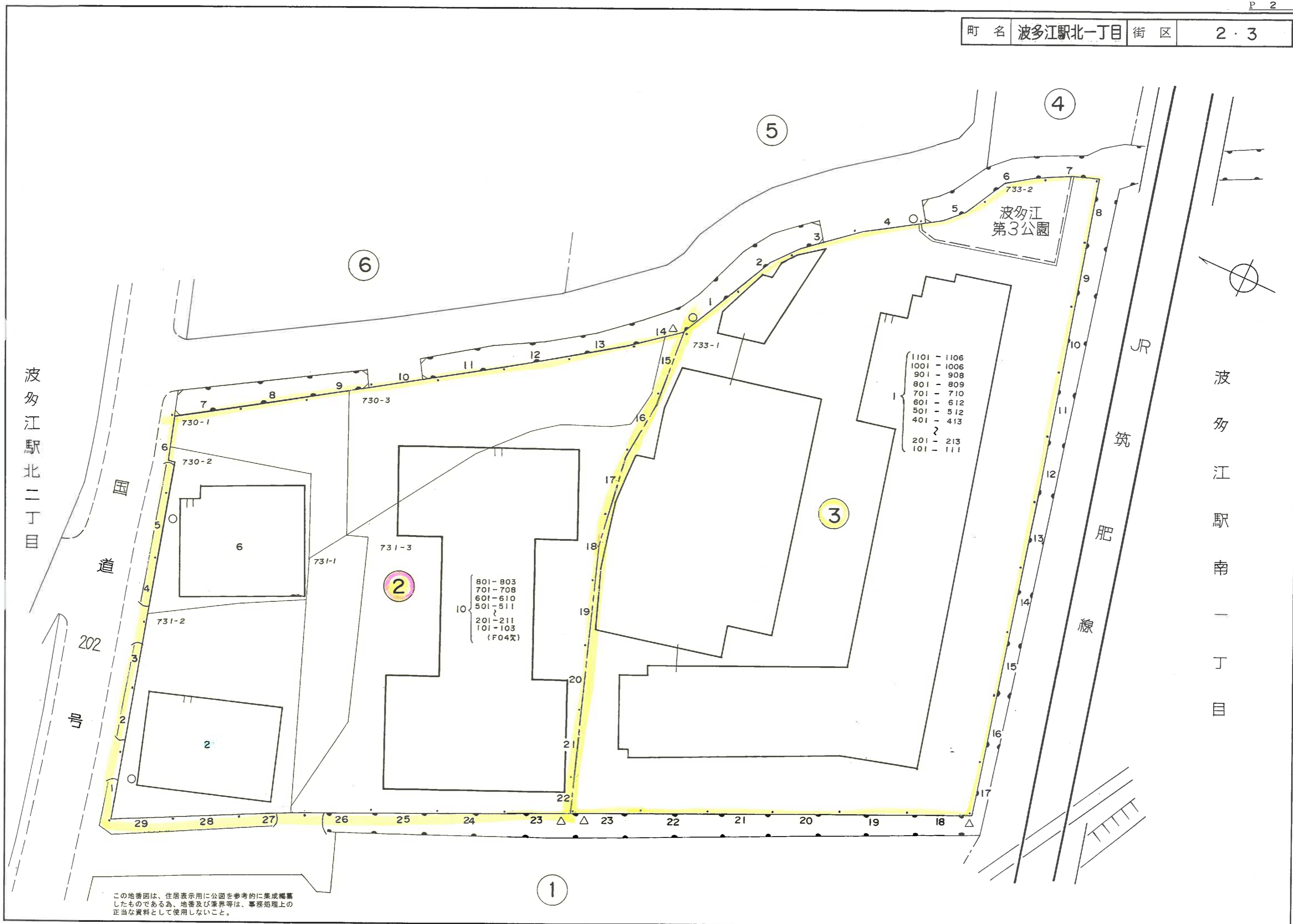


町名 波多江駅北一丁目 街区

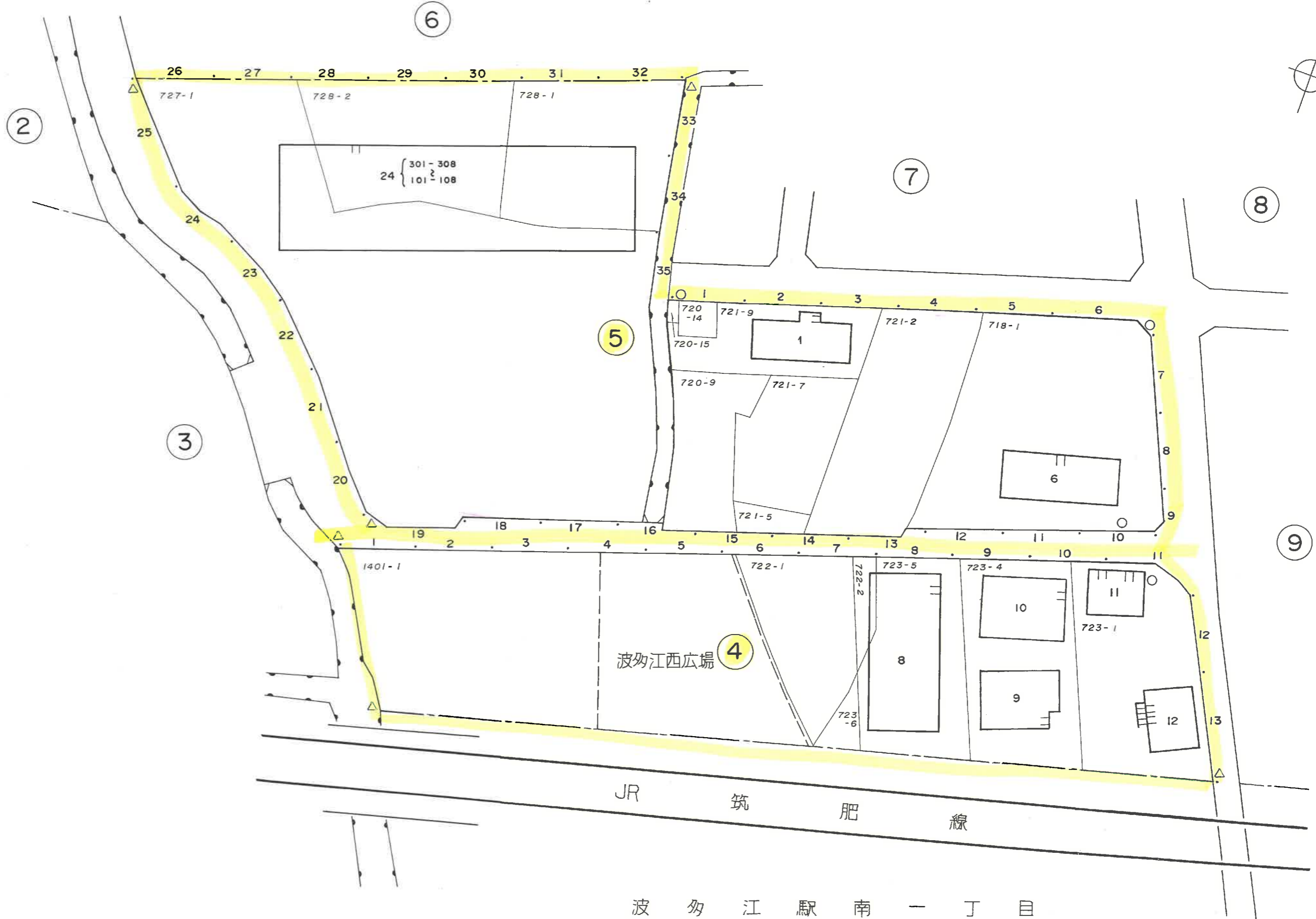




この地番図は、住居表示用に公図を参考的に集成編纂したものである為、地番及び境界等は、事務処理上の正当な資料として使用しないこと。



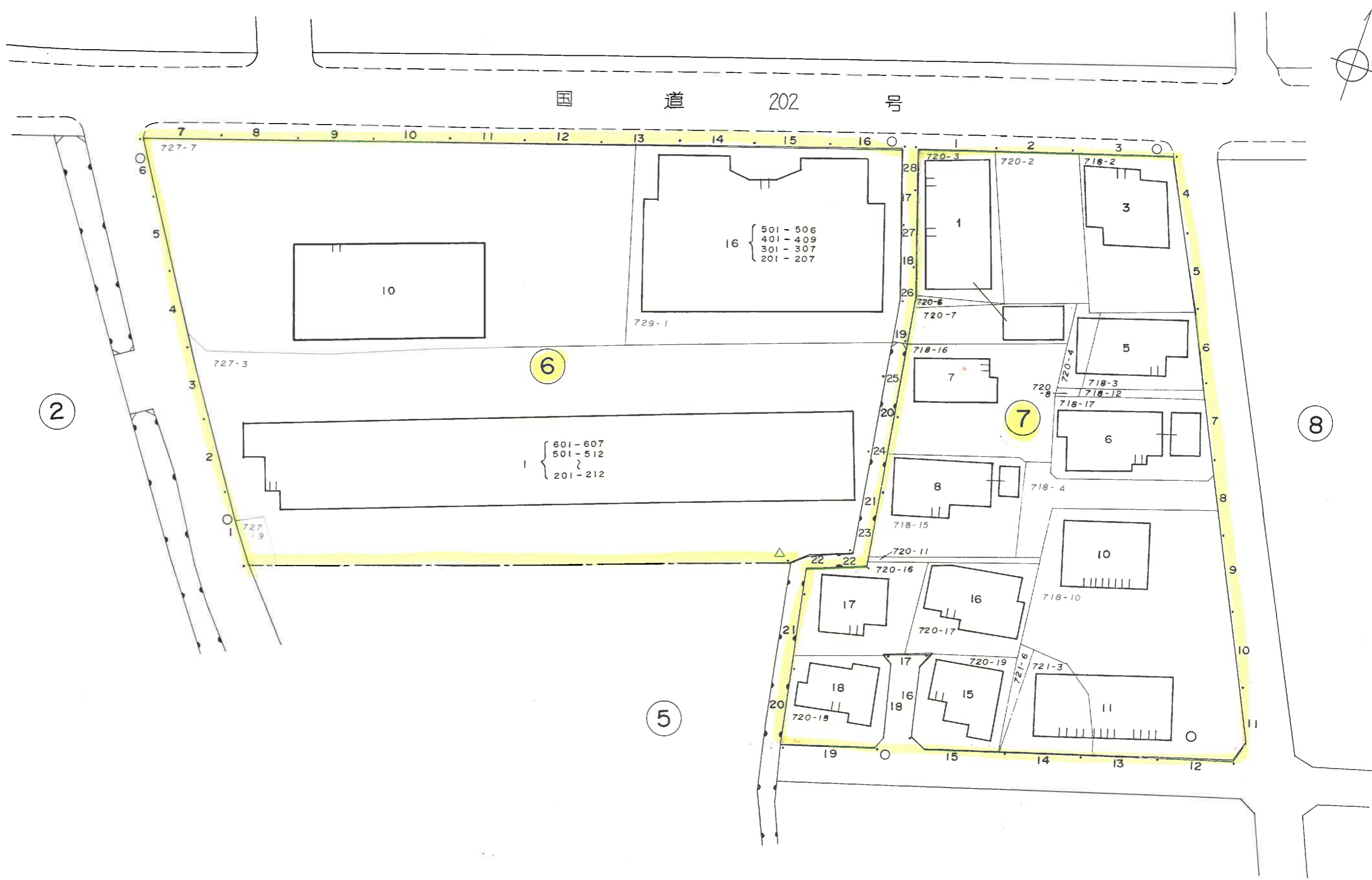
この地番図は、住居表示用に公園を参考的に集成編纂したものであるが、地番及び境界等は、事務処理上の正当な資料として使用しないこと。



この地番図は、住居表示用に公園を参考的に集積編集したものである為、地番及び境界等は、事務処理上の正当な資料として使用しないこと。

波多江駅北二丁目

国道 202 号



6

7

5

2

8

この地番図は、住居表示用に公図を参考的に集成編集したものである為、地番及び境界等は、事務処理上の正当な資料として使用しないこと。

波多江駅北四丁目

町名 波多江駅北一丁目 街区 8・9



波多江駅北二丁目

波多江駅南一丁目

国道202号

寺瑞梅 池田線

JR 筑肥線

この地図は、住居表示用に公図を参考に作成されたものであるが、地番及び境界等は、本図地理上の正当な資料として供用しないこと。

7

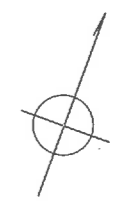
5

4

8

9

町名 波多江駅北二丁目 街区



潤三丁目

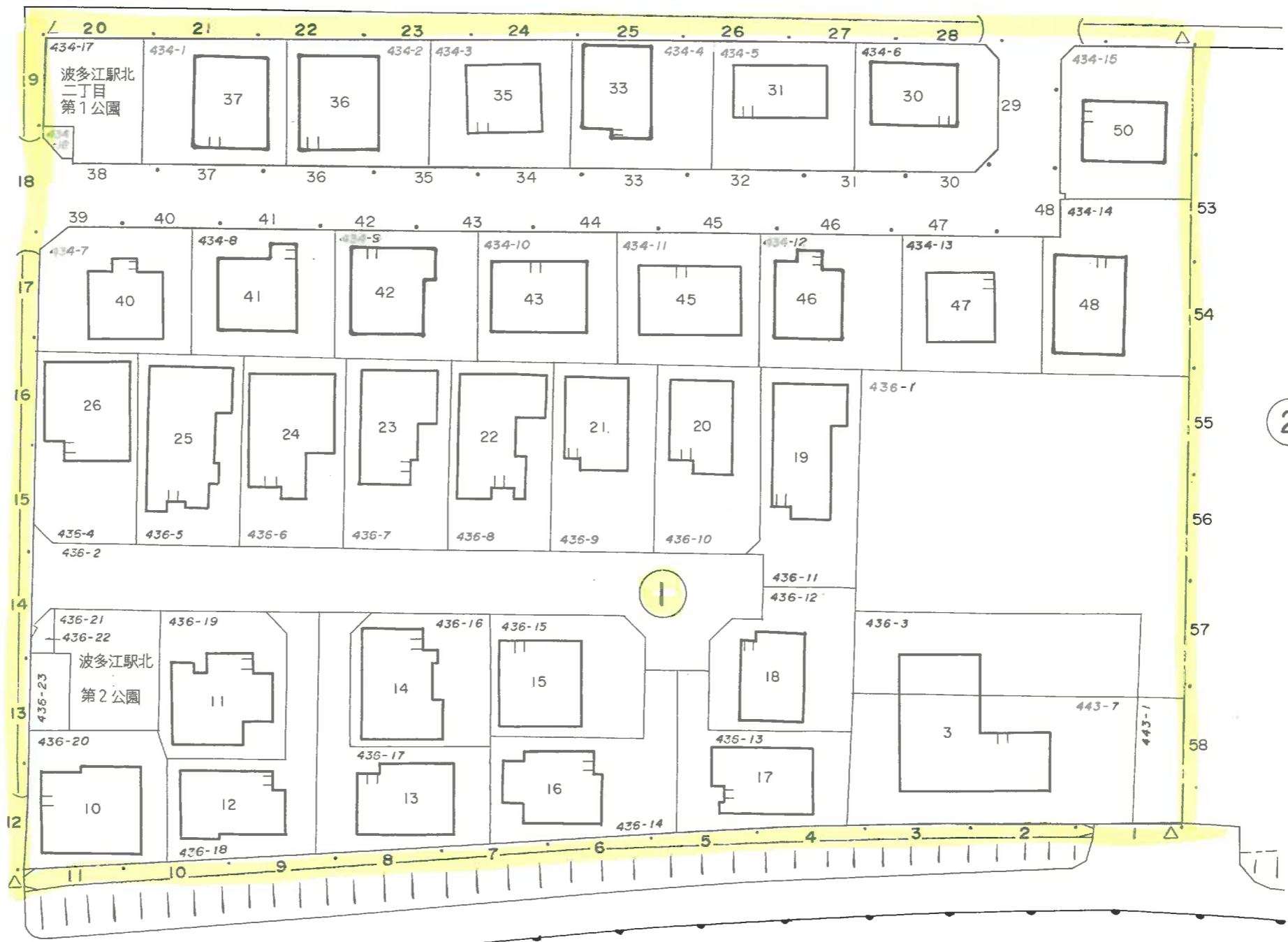
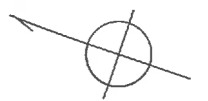
雷山川

波多江駅北三丁目

潤二丁目

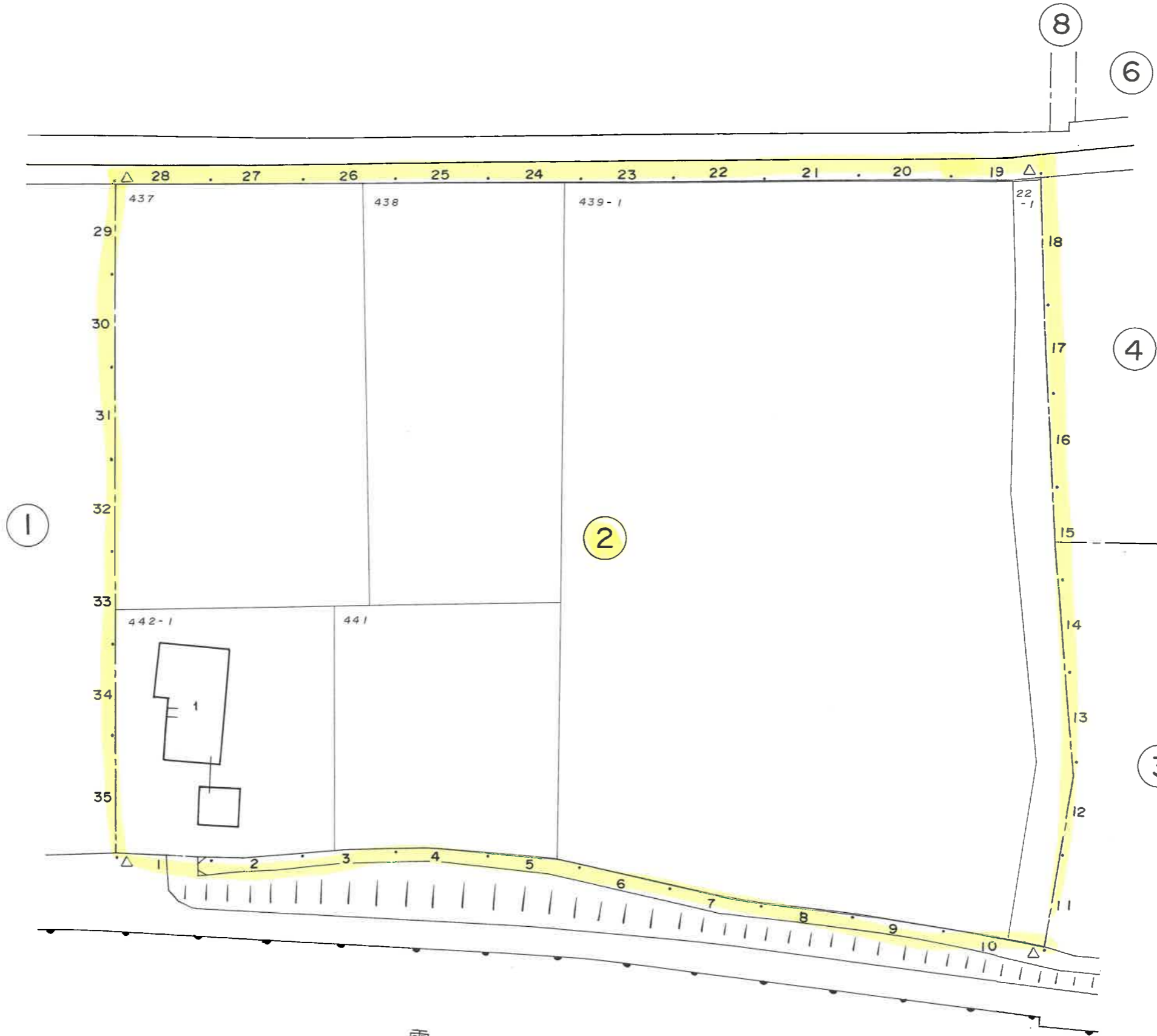
波多江駅北一丁目

波多江駅北四丁目



雷 山 川

この地盤図は、住居表示用に公園を参考に作成されたものである。地盤及び境界等は、事務処理上の正しい資料として使用しないこと。

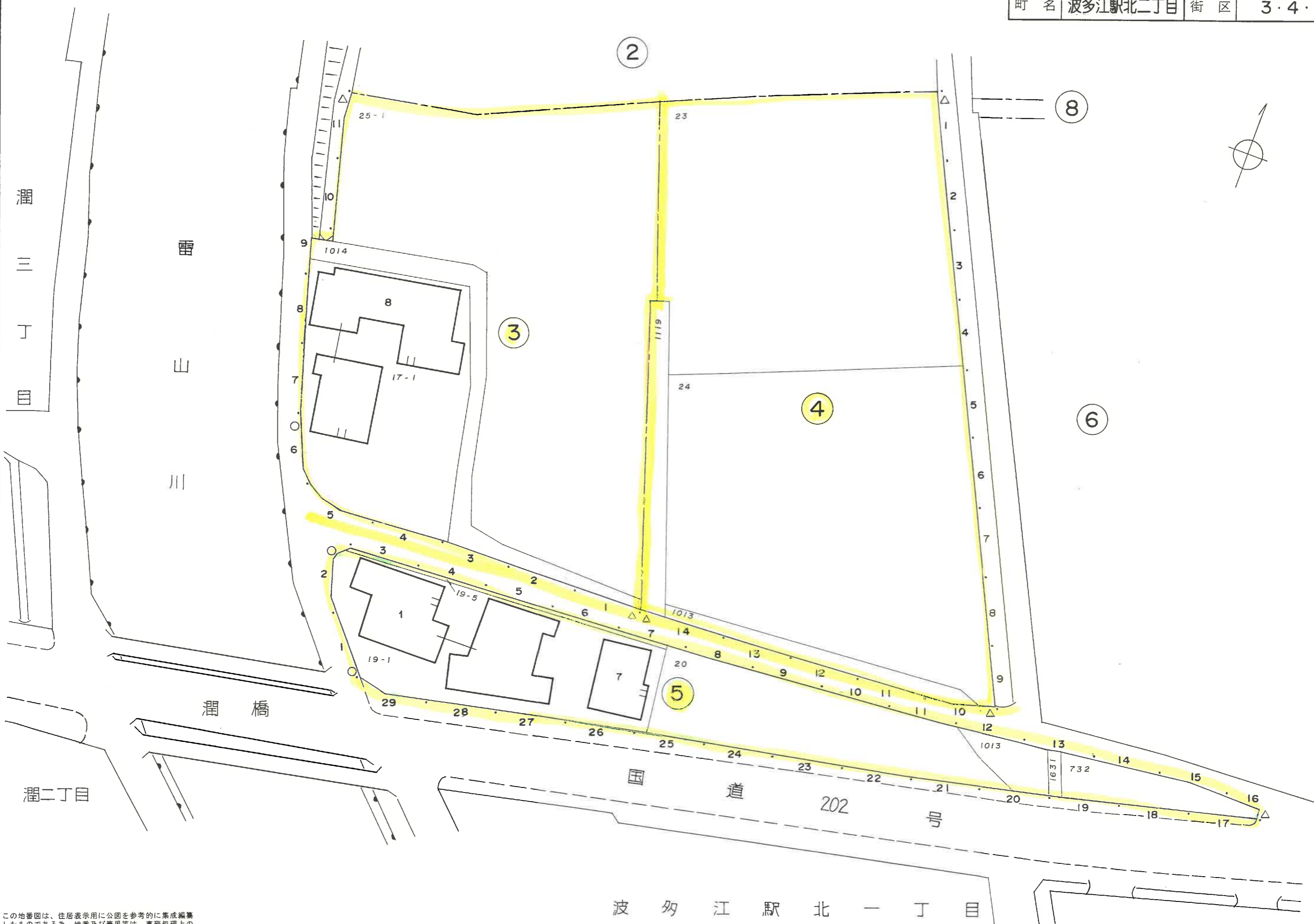


雷山川

2街区のフロンテージは左廻りです。

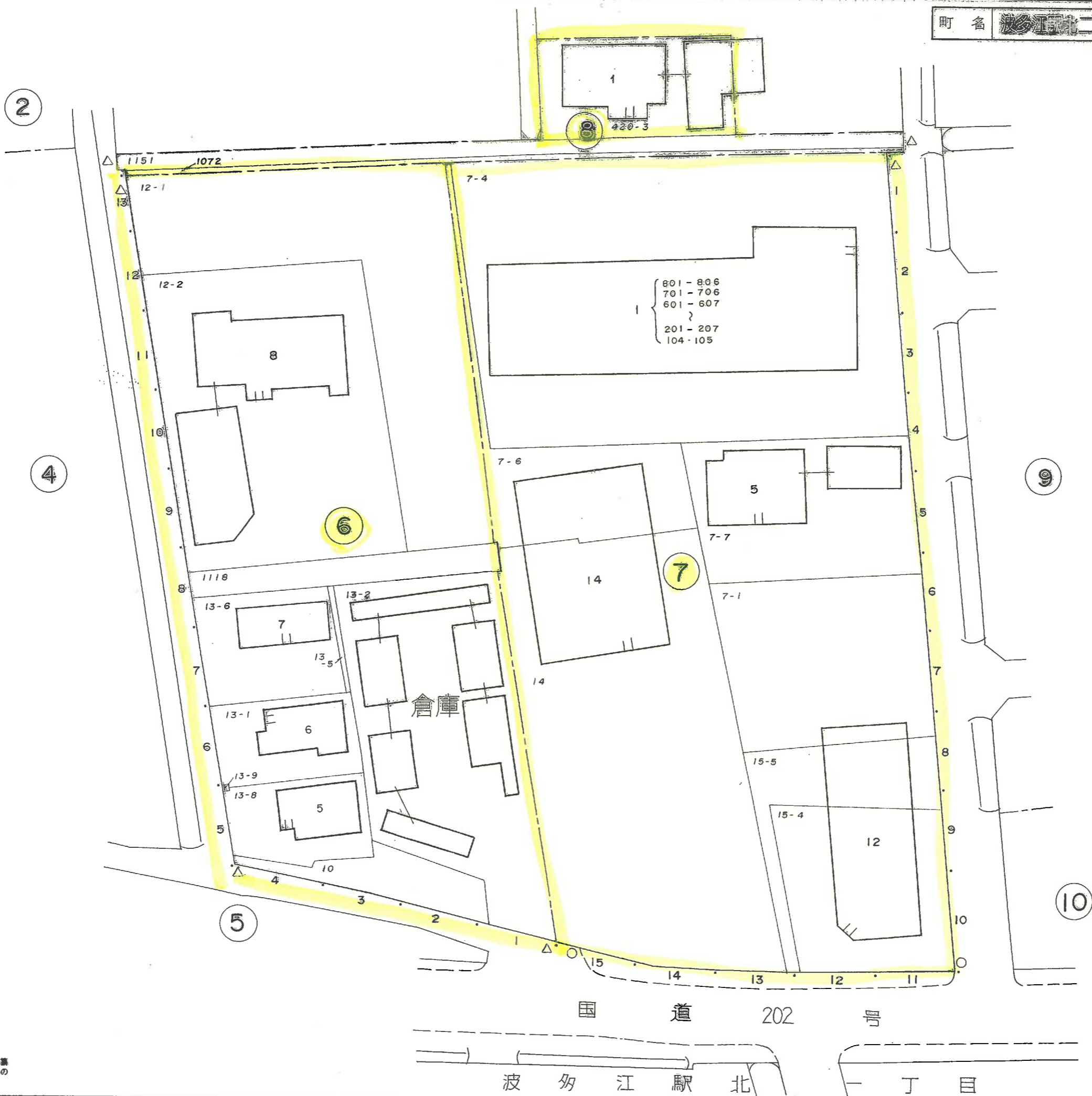
この地番図は、住居表示用に公園を参考的に集成編纂したものである為、地番及び境界等は、事務処理上の正当な資料として使用しないこと。

町名 波多江駅北二丁目 街区 3・4・5



この地番図は、住居表示用に公園を参考的に集成編纂したものである為、地番及び境界等は、事務処理上の正当な資料として使用しないこと。

波多江駅北一丁目



この地番図は、住居表示用に公開を参考的に集成編集したものである為、地番及び境界等は、事務処理上の正当な資料として使用しないこと。

波笏江駅北 一丁目

町名 波多江駅北二丁目 街区 9・10

8

7

11

12

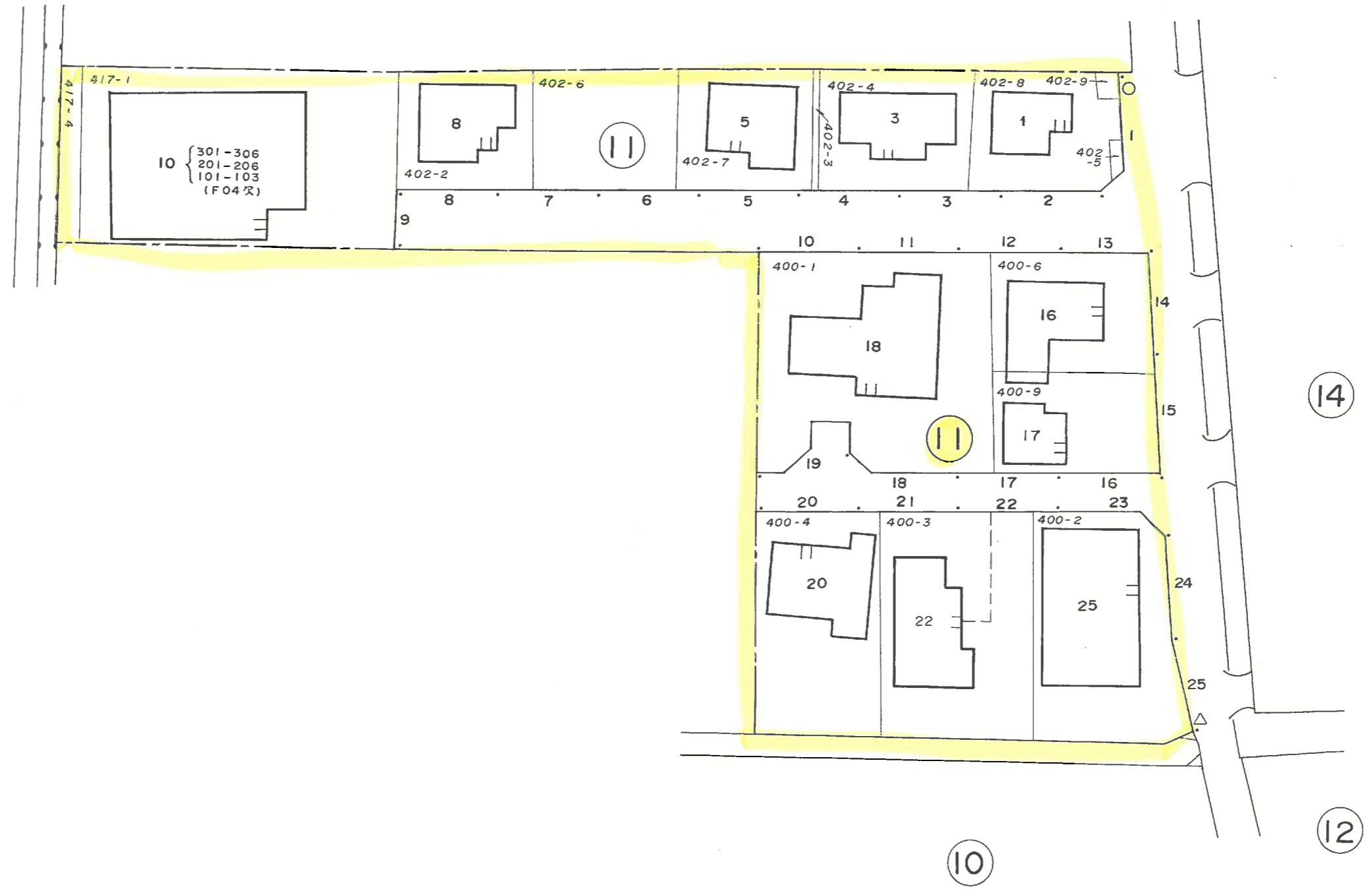
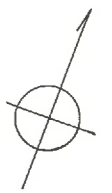
13



国道 202 号

波多江駅北一丁目

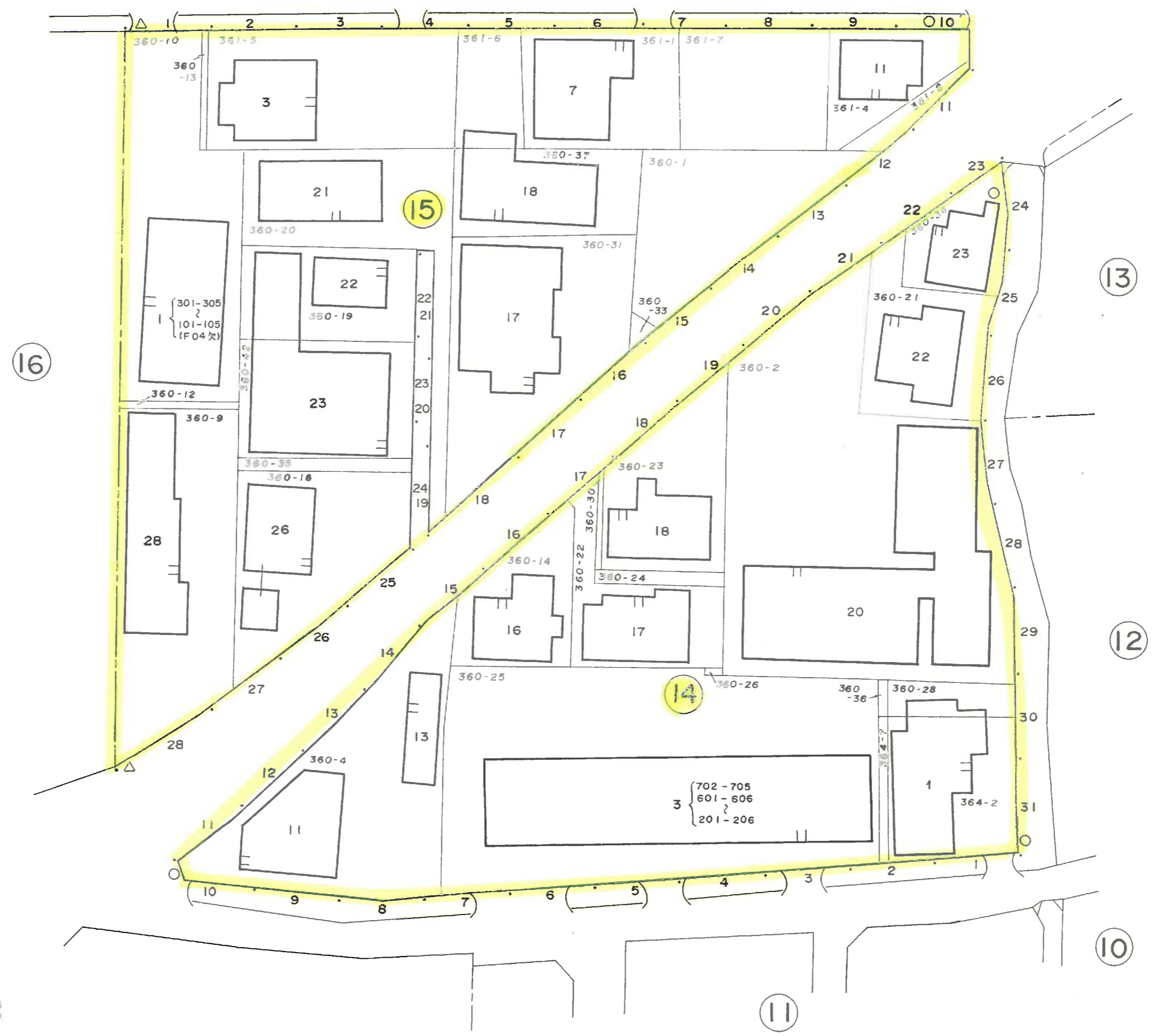
この地図は、建築表示用には完全学術的に作成されたものであるが、地籍及び測量等は、実際の地上の正確な資料とて使用しないこと



この地番図は、住居表示用に公図を参考的に集成編纂したものである為、地番及び筆界等は、事務処理上の正当な資料として使用しないこと。

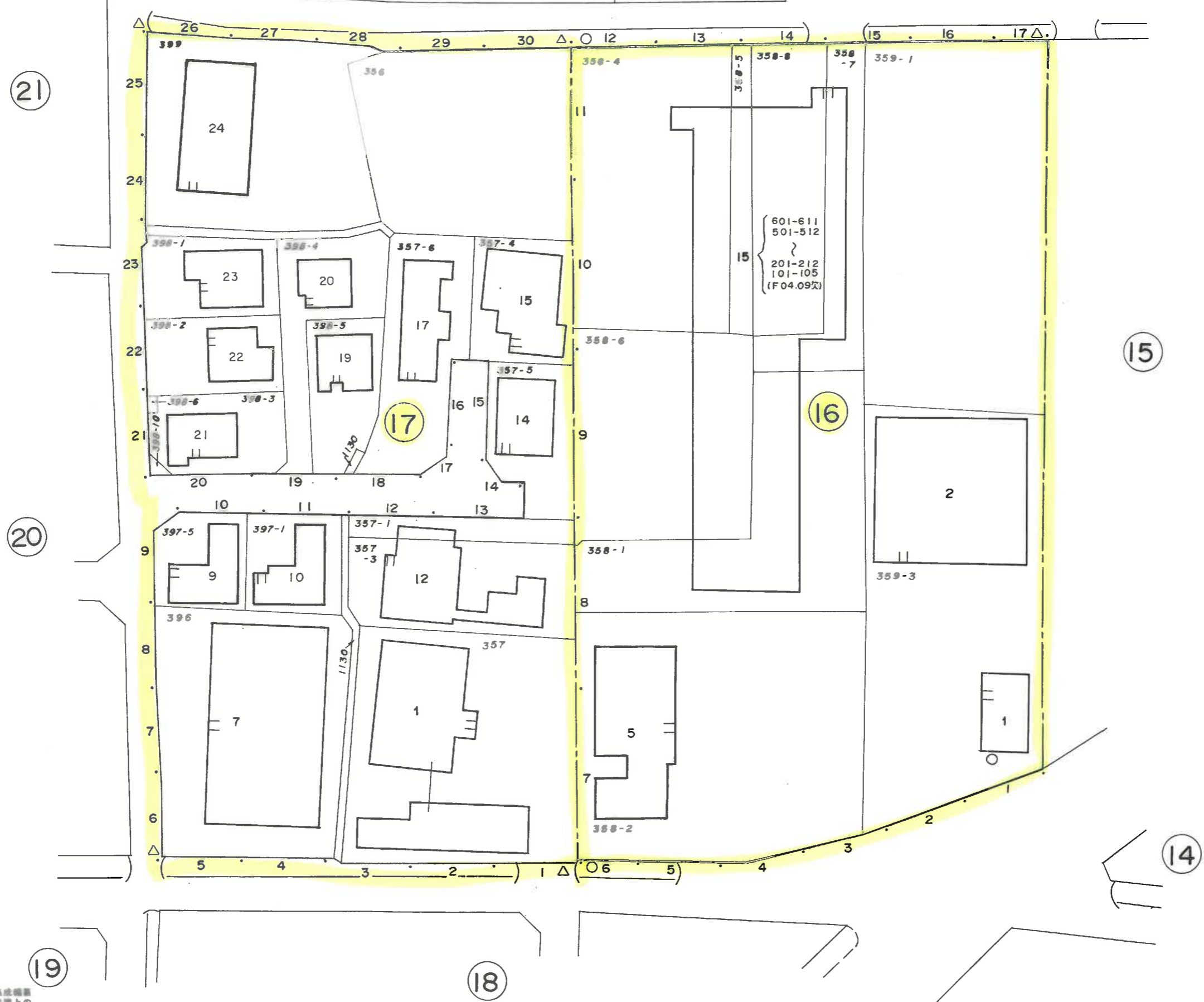
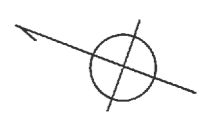
波 笏 江 駅 北 三 丁 目

町 名 波 笏 江 駅 北 二 丁 目 街 区 14・15

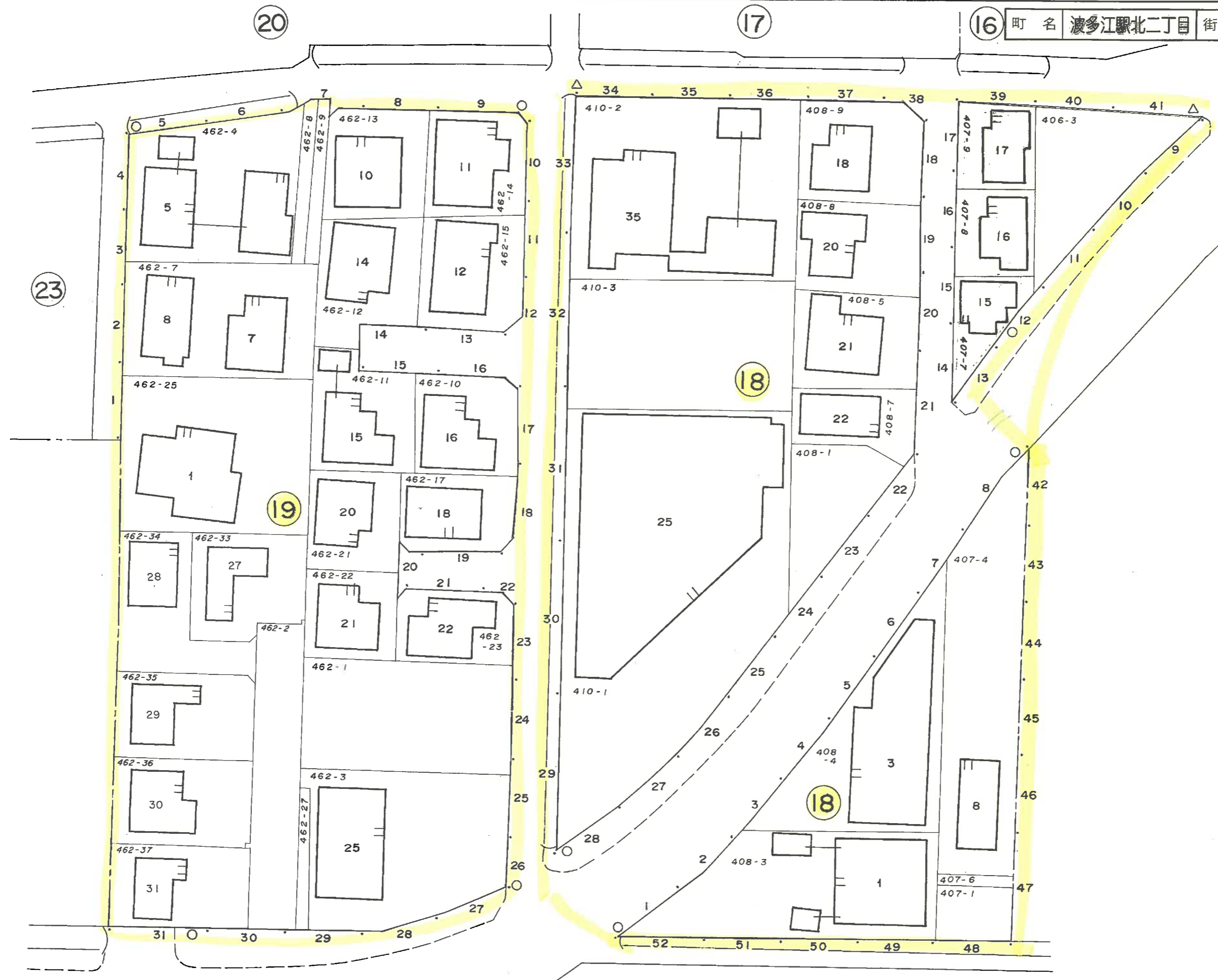


この地番図は、住居表示用に公開を参考的に作成編集したものであるが、地番及び地目等は、申請受理上の正当な資料として使用しないこと。

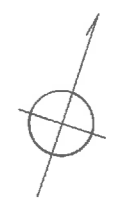
波多江駅北三丁目



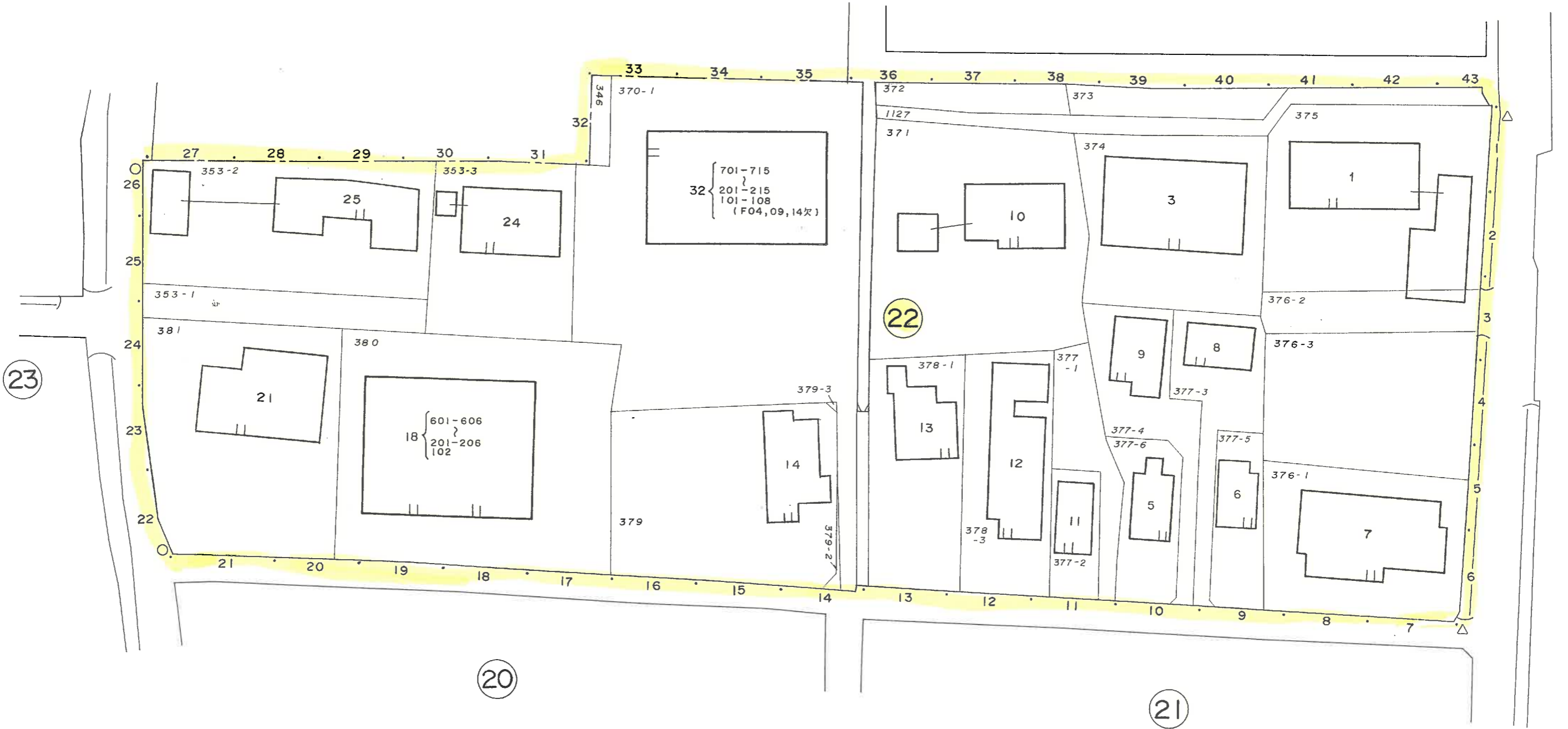
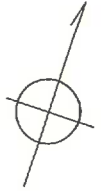
この地籍図は、住居表示用に公図を参考的に作成編纂したものである為、地籍及び境界等は、準拠地籍上の正当な資料として使用しないこと。



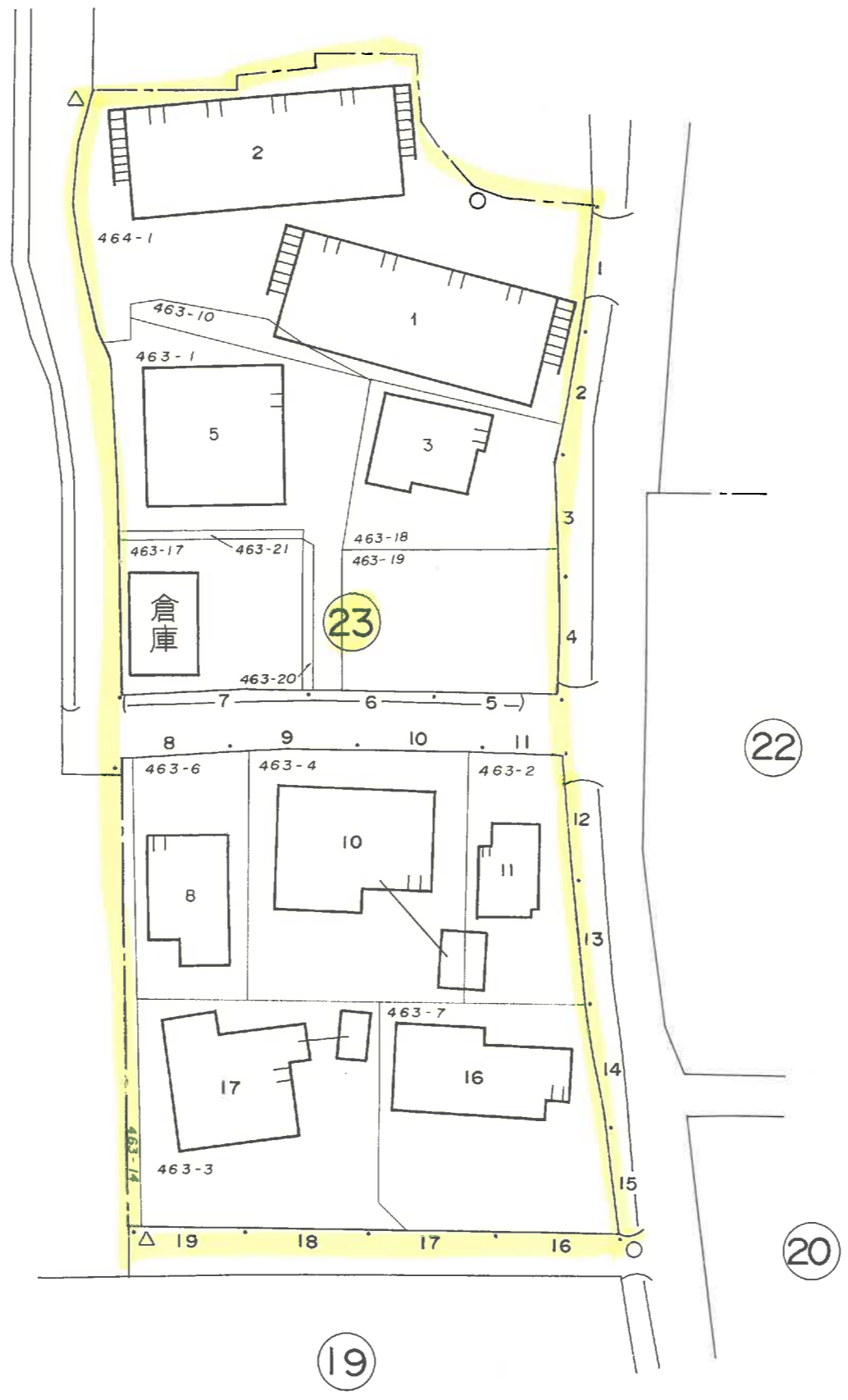
この地番図は、住居表示用に公園を参考的に集成編集したものである為、地番及び境界等は、事務処理上の正当な資料として使用しないこと



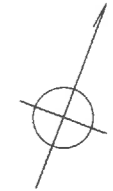
この地籍図は、住居表示用に公開を参考的に作成編纂したものであるが、地籍及び地籍等は、正確な地籍上の正当な資料として使用しないこと。



この地籍図は、住居表示用に公図を参考的に集成編集したものである為、地番及び筆界等は、事務処理上の正当な資料として使用しないこと。



この地書図は、住居表示用に公図を参考的に集成編集したものである為、地番及び境界等は、事務処理上の正当な資料として使用しないこと。



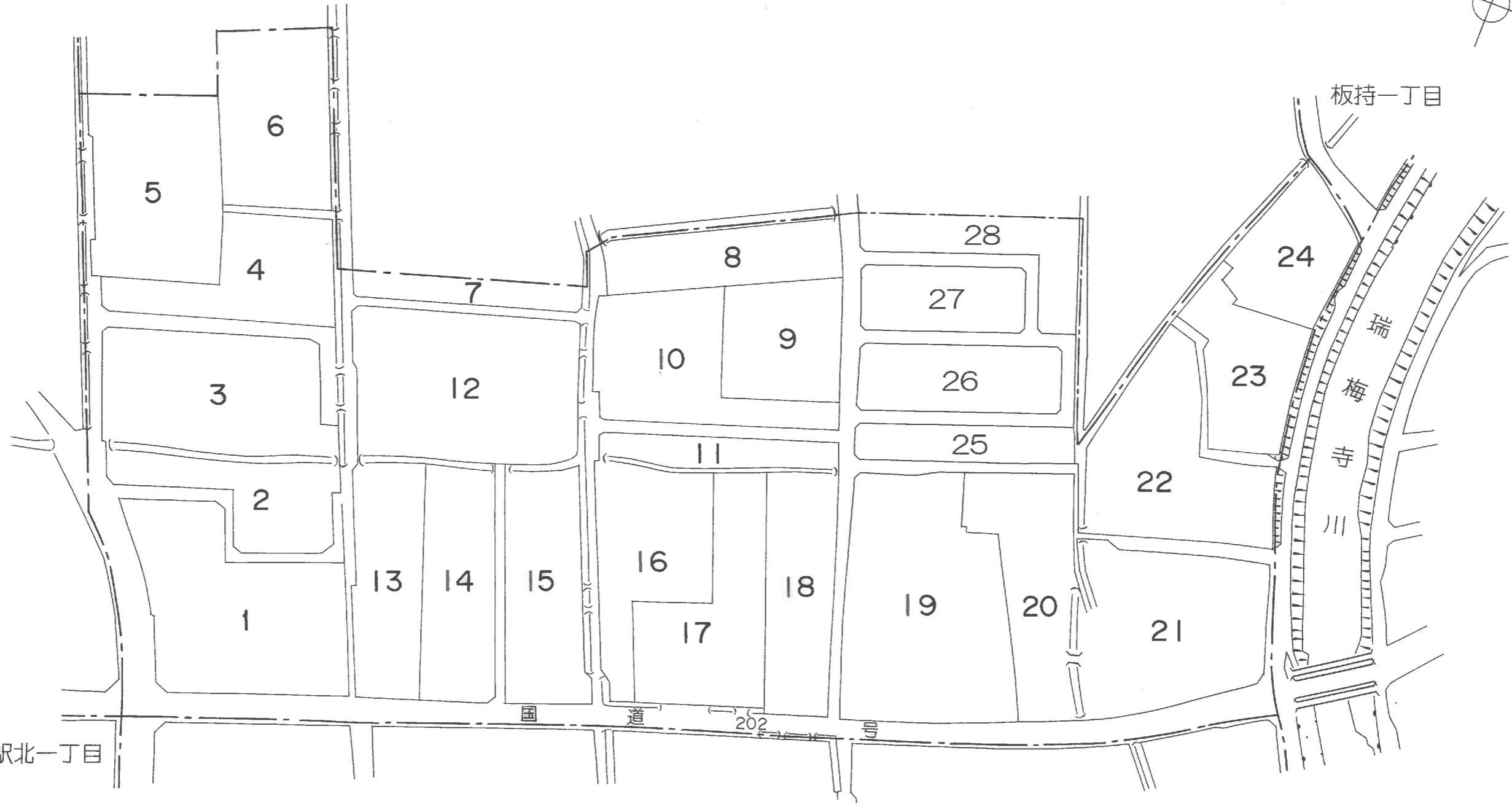
板持一丁目

瑞梅寺川

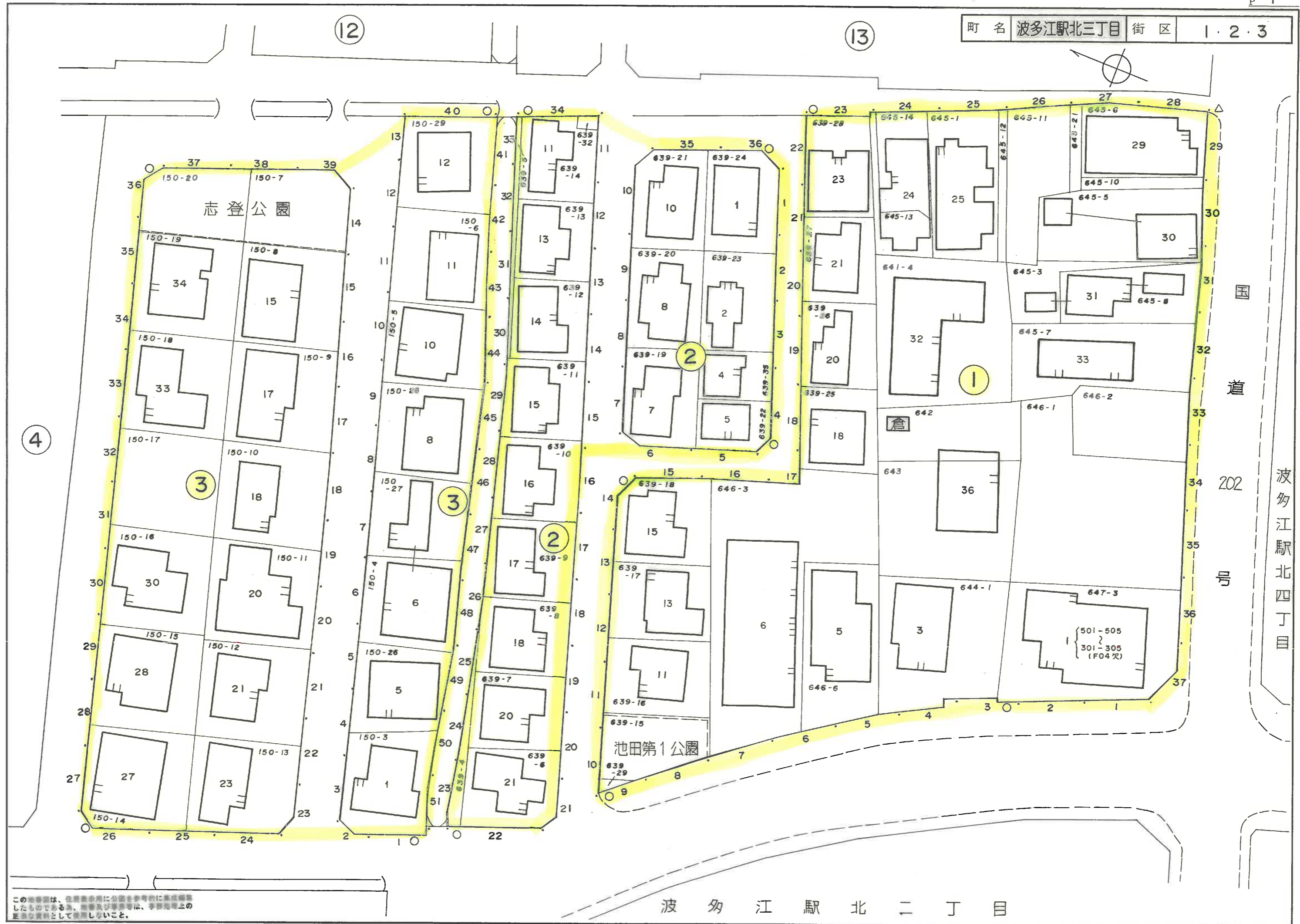

波多江駅北二丁目

波多江駅北一丁目

波多江駅北四丁目

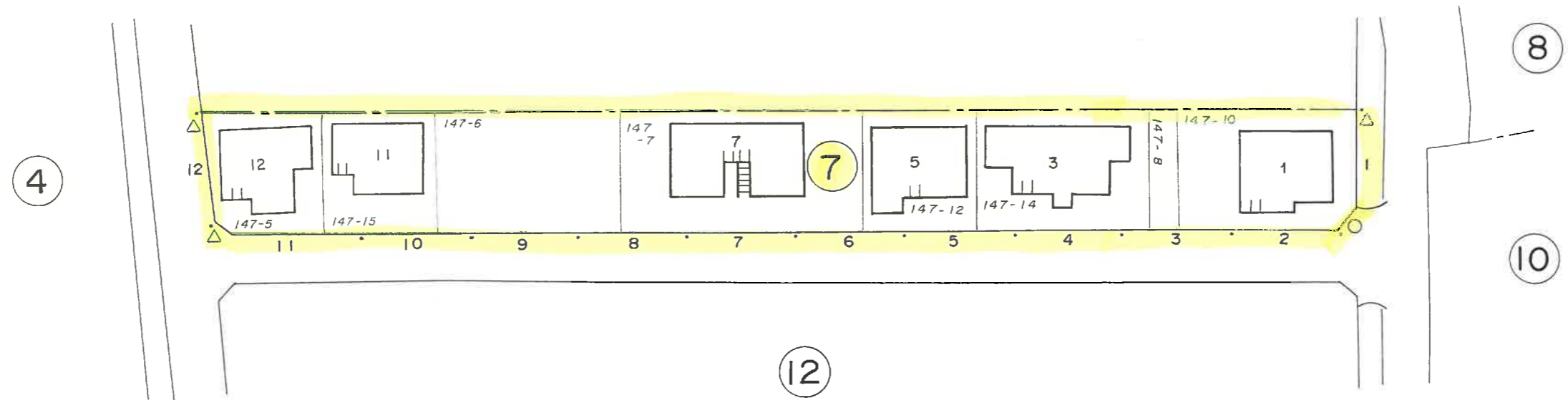


町名 波多江駅北三丁目 街区 1・2・3



この地図は、住居表示用に公園を参考的に表示したものであるが、地籍及び境界等は、 aerial photograph 上の正確な資料として使用しないこと。

波多江駅北二丁目

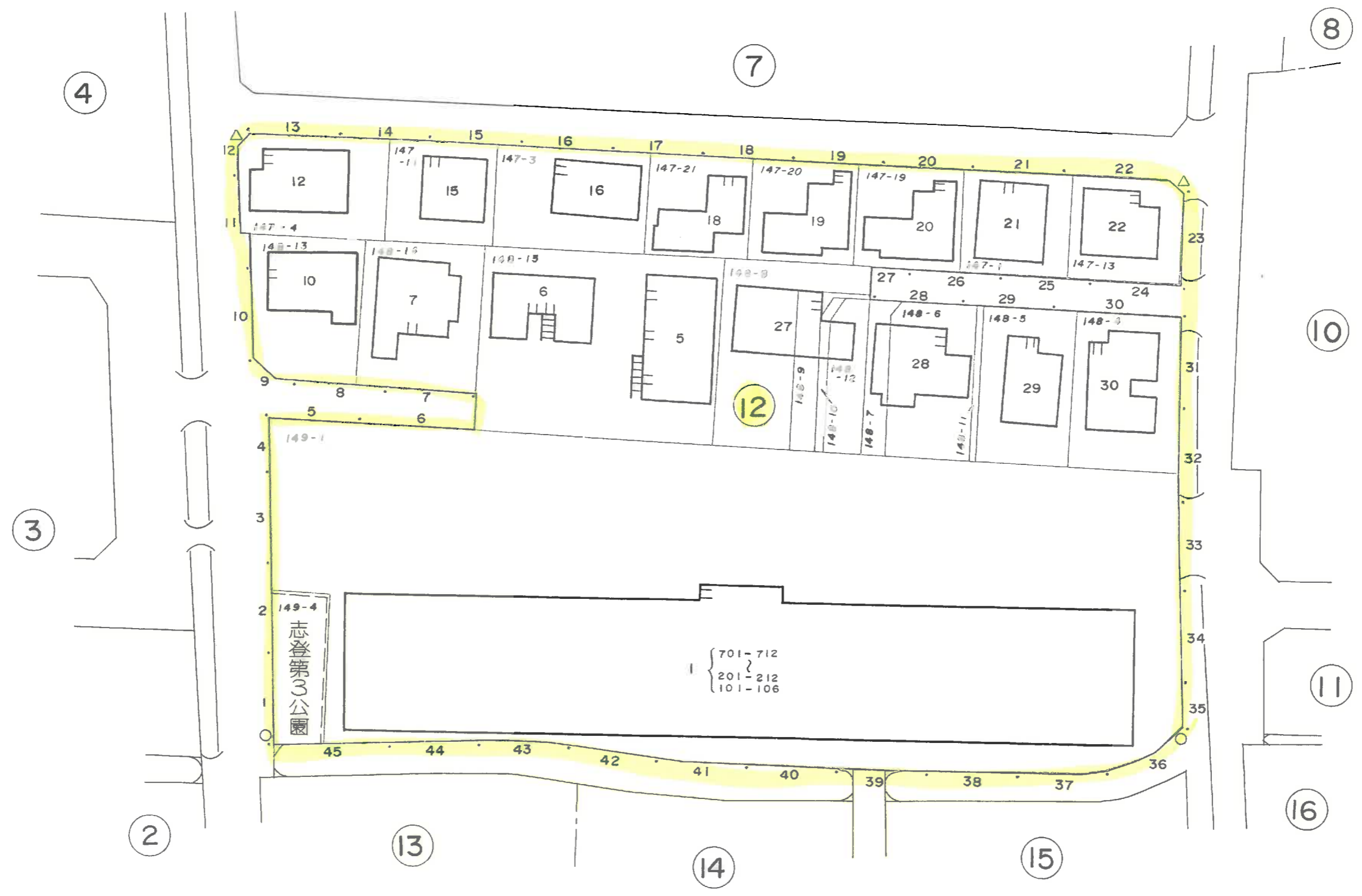
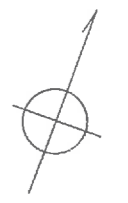


この地番図は、住居表示用に公図を参考的に集成編纂したものである為、地番及び境界等は、事務処理上の正当な資料として使用しないこと。

町名 波多江駅北三丁目 街区 8・9・10・11



この地番図は、住居表示用に分図を参考的に作成編纂したものである為、地番及び界線等は、本図和紙上の
 正確な資料として使用しないこと。



この地盤図は、住居表示用に公園を参考的に表示編纂したものである。地番及び地番等は、事務処理上の正確な資料として使用しないこと。

町名 波多江駅北三丁目 街区 13・14・15



国道 202 号

波多江駅北四丁目

この地盤図は、在野会平用公園を歩道的に完成させたものであるが、地盤及び境界等は、事務処理上の正当な資料として使用しないこと。

町名 波多江駅北三丁目 街区 16・17・18

12

11

15

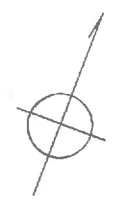
19



国道 202 号

波多江駅北四丁目

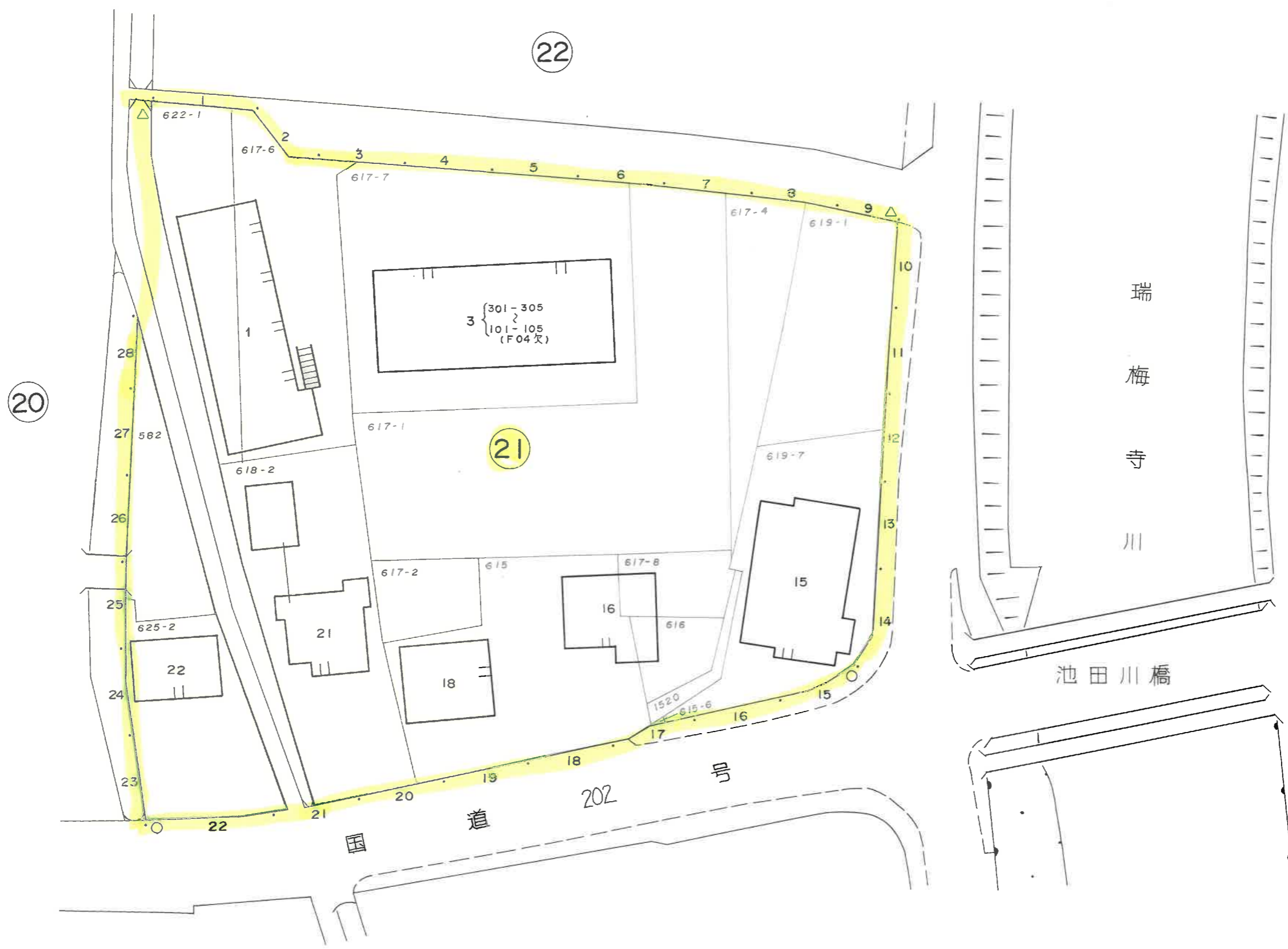
この地籍図は、住居表示用に公図を参考的に集成編纂したものであるが、地番及び境界等は、準拠処理上の
 正当な資料として使用しないこと。



- 901 - 905
- 801 - 806
- 701 - 708
- 601 - 609
- 501 - 509
- 401 - 410
- 201 - 210 (F04次)

波多江駅北四丁目

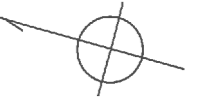
この地籍図は、住居表示用に公図を参考的に作成編纂したものであるが、地番及び番地等は、事務処理上の
 正確な資料として使用しないこと。



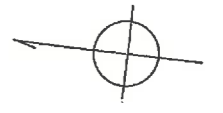
波多江駅北四丁目

この地盤図は、住居表示用に公図を参考的に作成図画したものである為、地番及び境界等は、事後処理上の正当な資料として使用しないこと。

瑞梅寺川

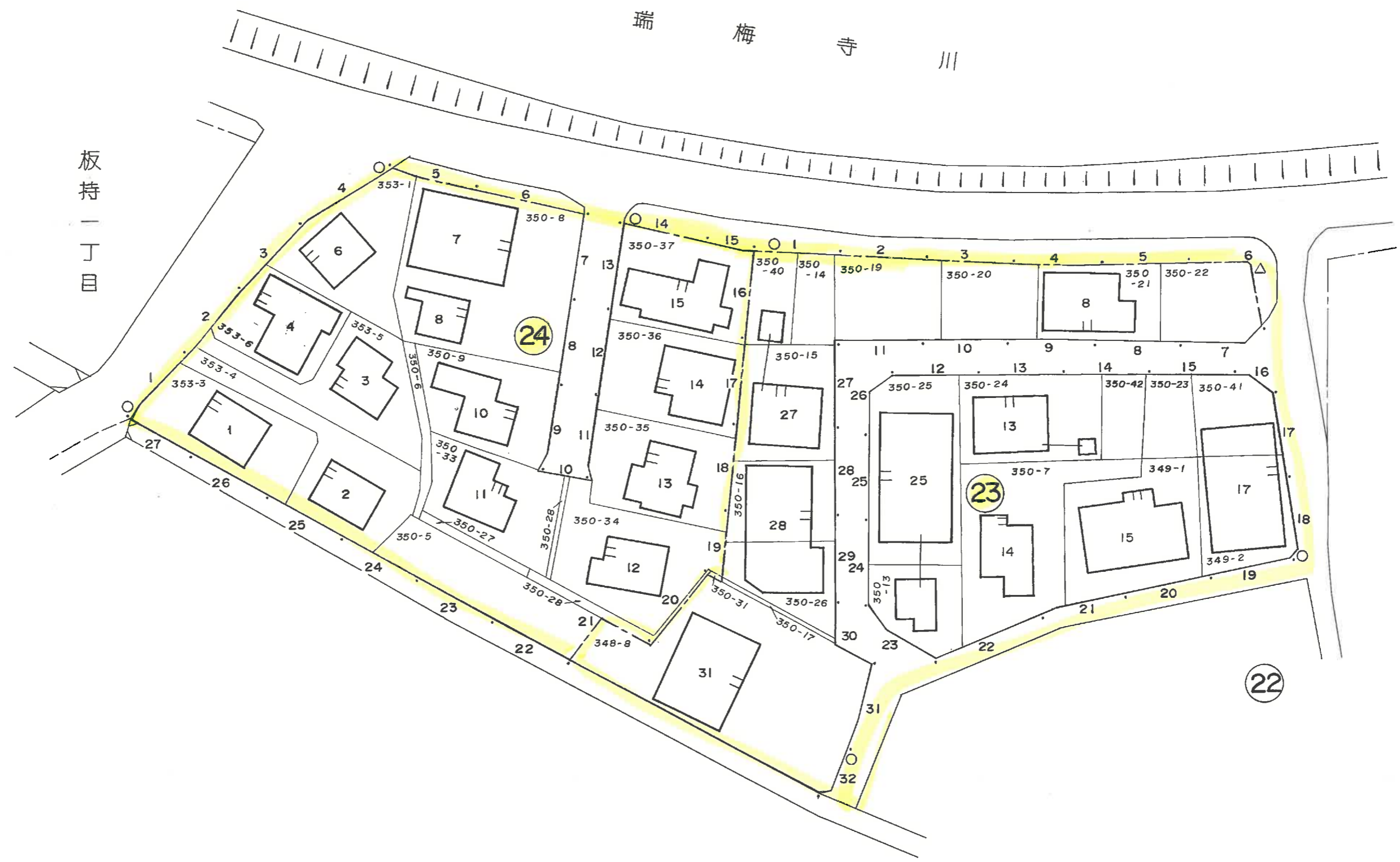


この図面は、建築業中用にお国を準則に作成されたものであるが、地盤及び境界等は、現況及び地上の
 証明資料として使用しないこと



瑞梅寺川

板持一丁目



この地番図は、住居表示用に公図を参考的に集成編纂したものである為、地番及び境界等は、事務処理上の正当な資料として使用しないこと。

町名 波多江駅北三丁目 街区 25・26・27・28

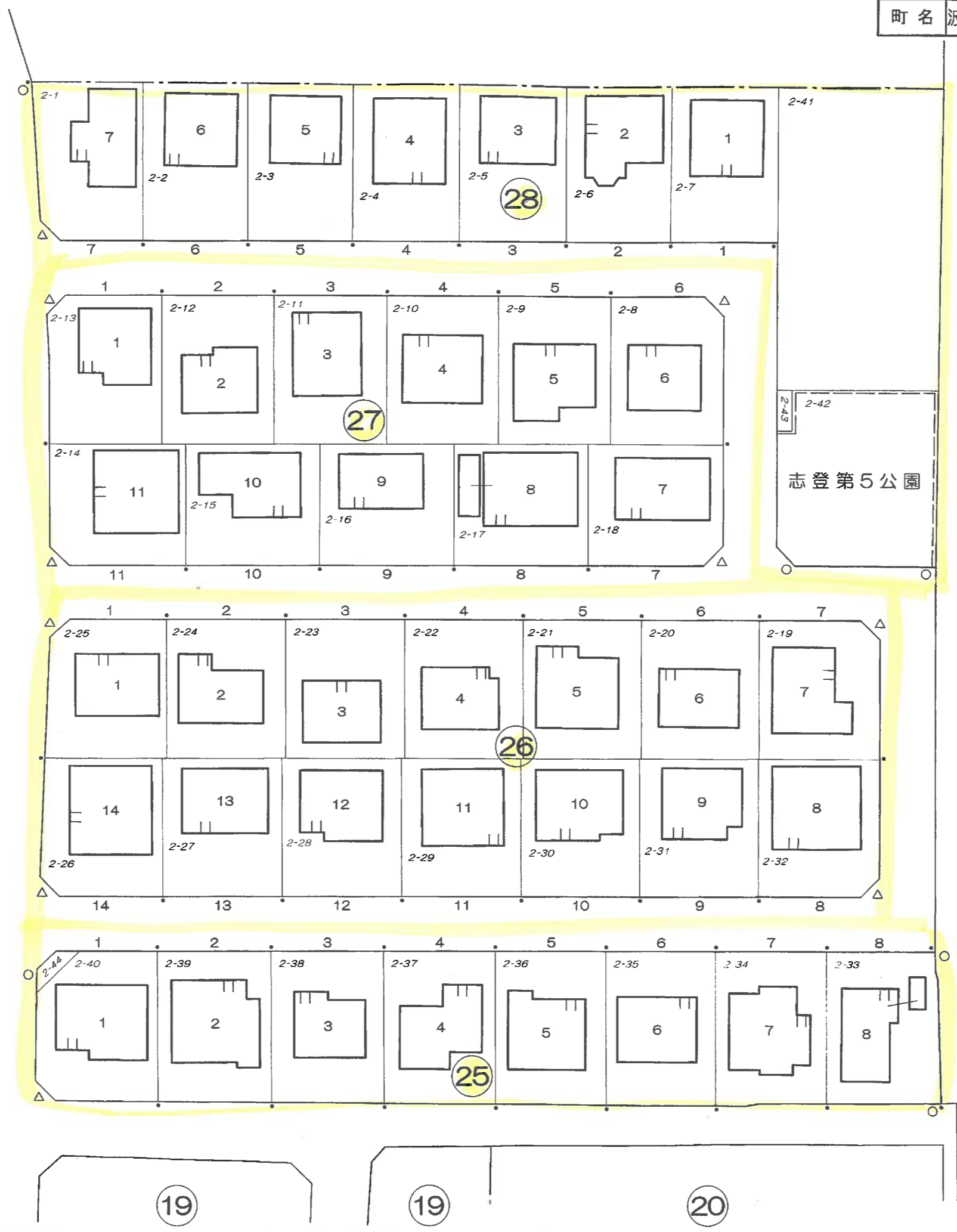
8

9

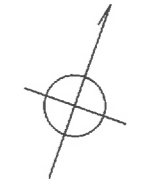
10

11

18



志登第5公園



この地番図は、住居表示用に公園を参考的に集成編纂したものである為、地番及び境界等は、事務処理上の正当な資料として使用しないこと。

町名 波多江駅北四丁目 街区



波多江駅北三丁目

波多江駅北二丁目

波多江駅北一丁目

県道瑞梅寺池田線



波多江駅南一丁目

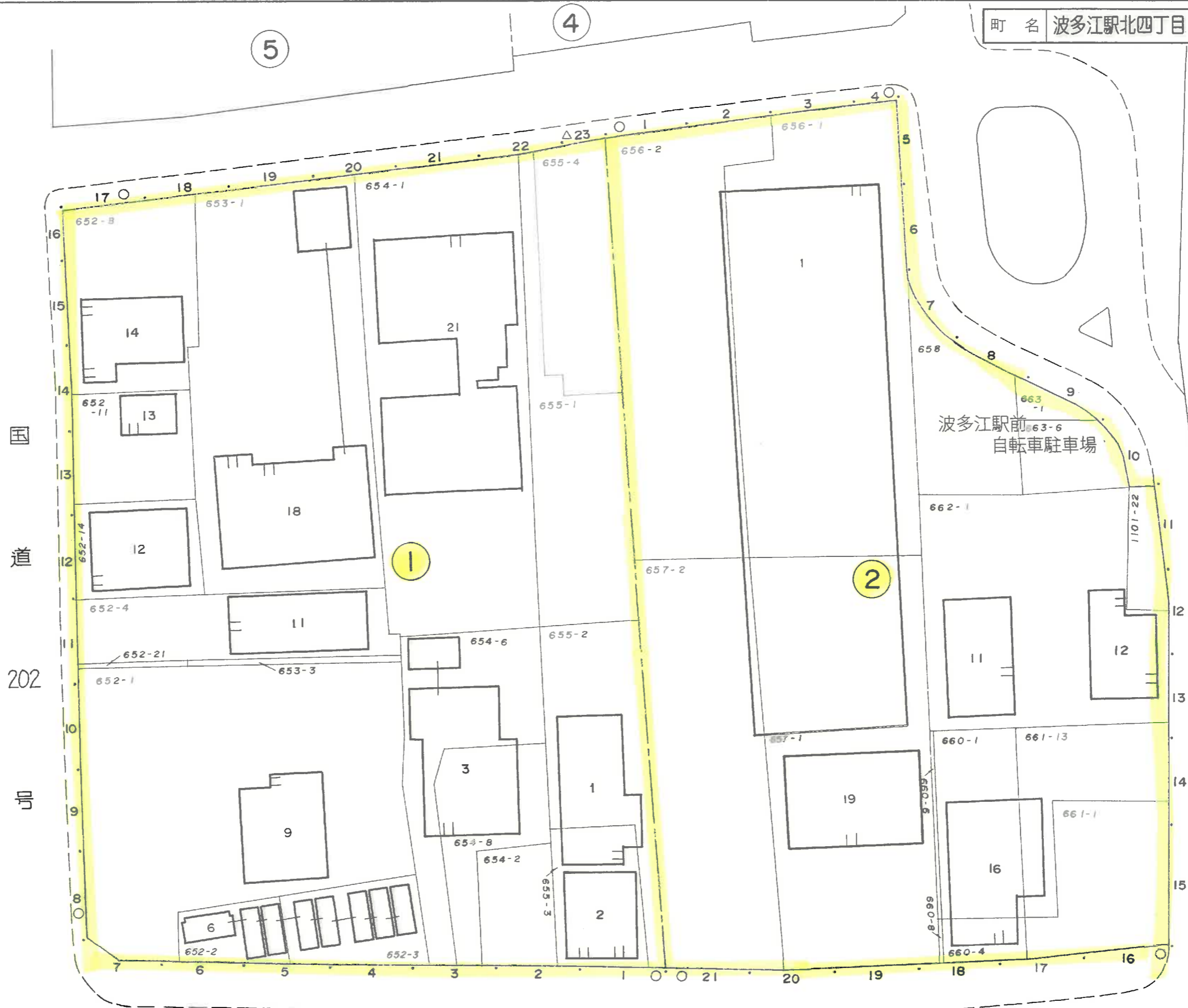
JR 波多江駅

JR 筑肥線

瑞梅寺川

202号

町名 波多江駅北四丁目 街区 1・2



波多江駅北三丁目

国道 202号

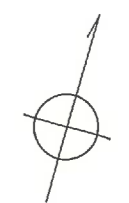
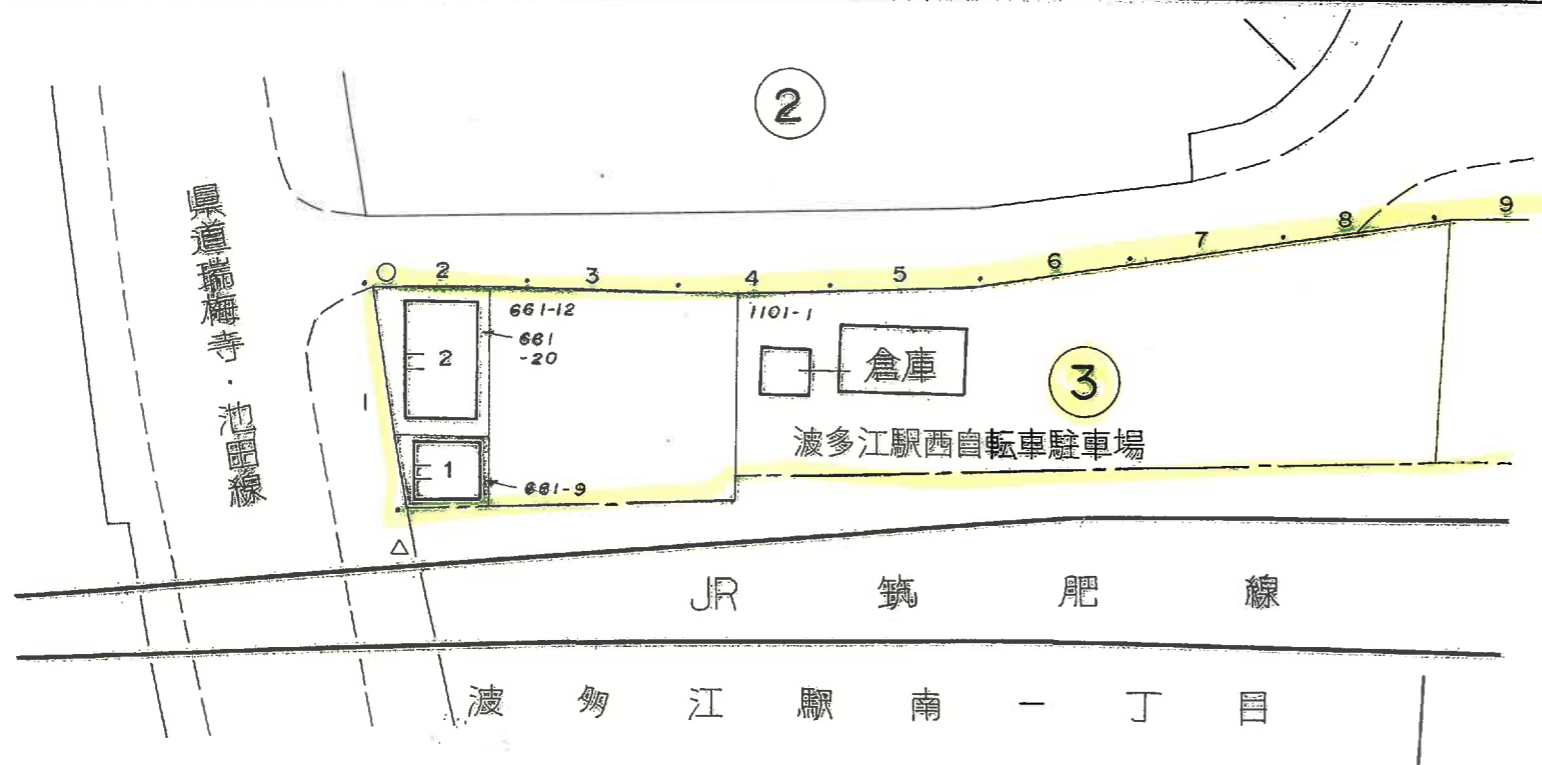
池田線 寺梅瑞道県

この地図は、住居表示用に全国を多角的に集積編纂したものであるが、地籍及び境界等は、事務処理上の正当な資料として使用しないこと。

波多江駅北一丁目

波多江駅北一丁目

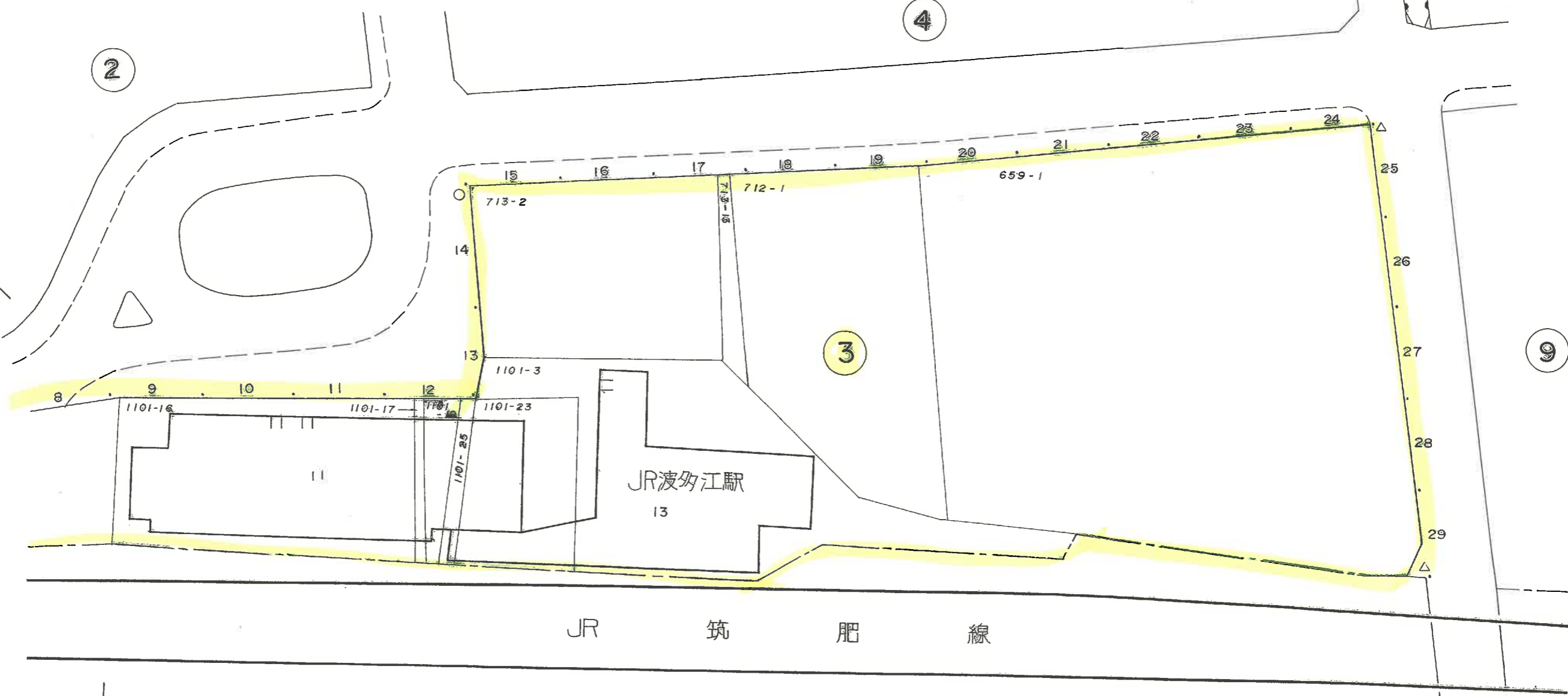
県道瑞梅寺・池田線



2

4

7



9

JR 筑肥線

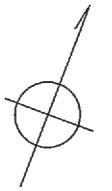
波多江駅南一丁目

この地番図は、住居表示用に公図を参考的に集成編集したものである為、地番及び界線等は、事務処理上の正当な資料として使用しないこと。

波 多 江 駅 北 三 丁 目

町 名 波 多 江 駅 北 四 丁 目 街 区 4 . 5

国 道 202 号

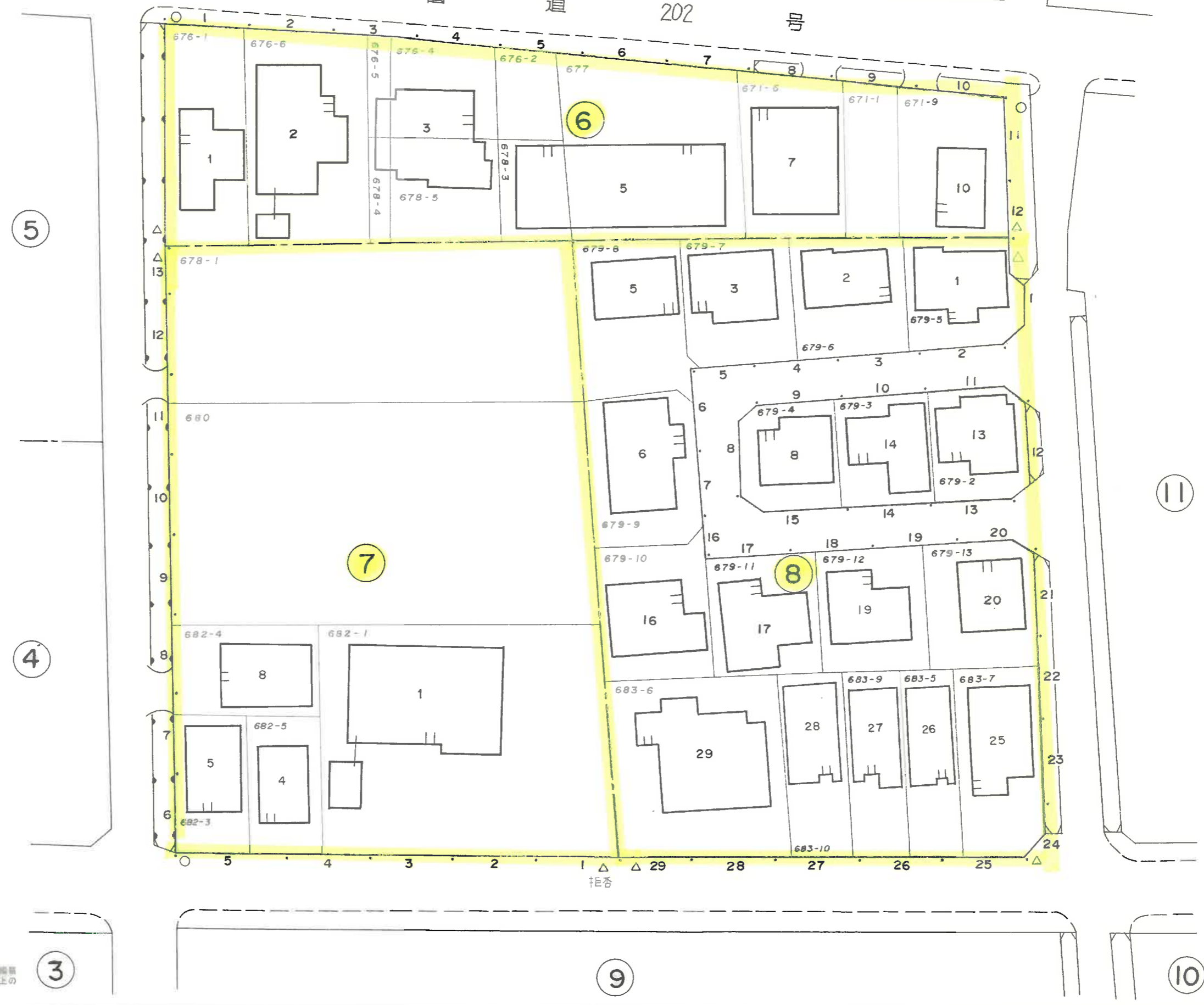
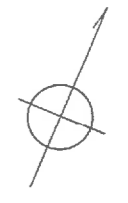


この地番図は、住所表示用に公開を参考的に作成編纂したものである為、地番及び境界等は、事務処理上の正当な資料として使用しないこと。

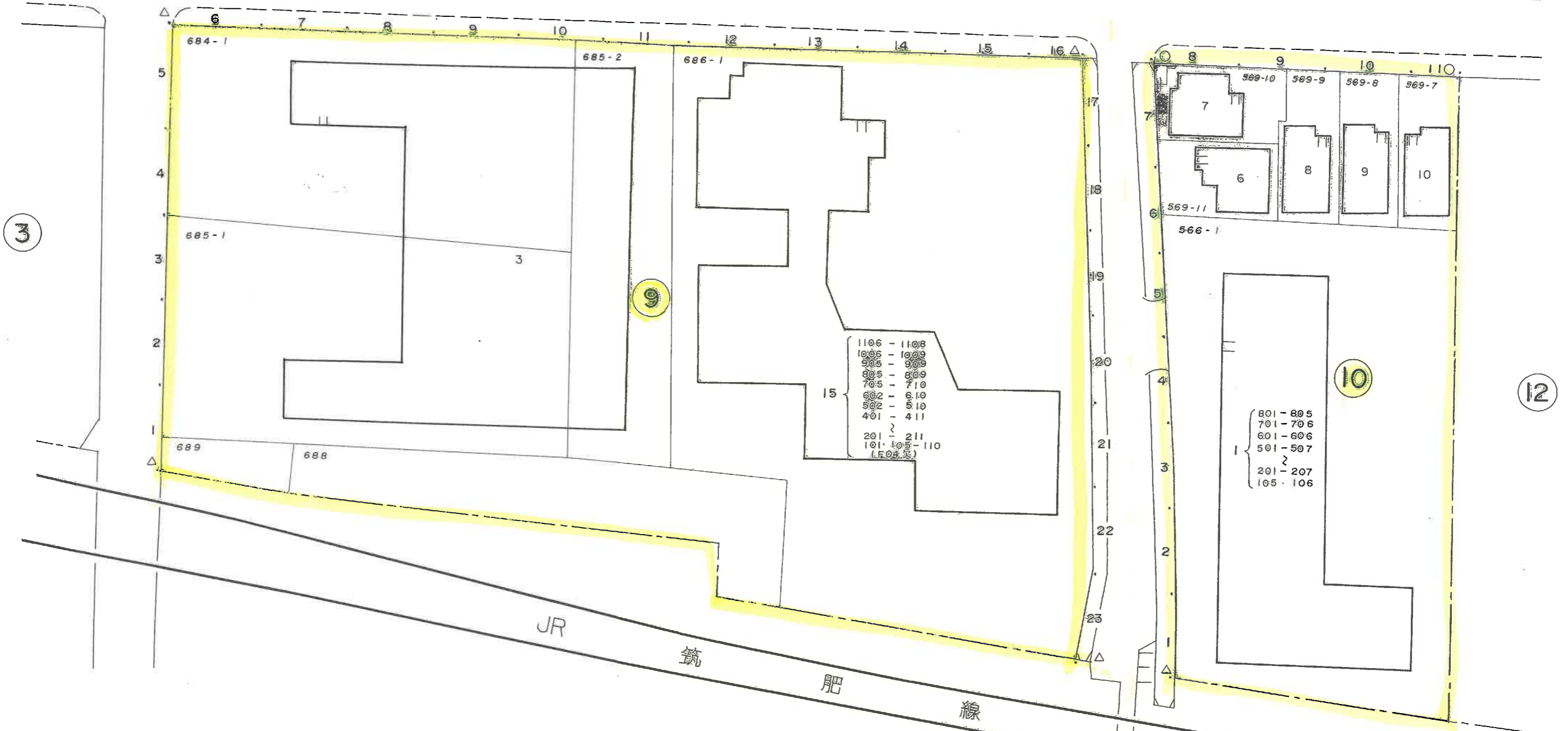

波多江駅北三丁目

町名 波多江駅北四丁目 街区 6・7・8

国道 202 号



この地図図は、住居表示用に公図を参考的に作成編纂したものであるが、地番及び境界等は、事務処理上の正当な資料として使用しないこと。



1106 - 1108
 1005 - 1009
 905 - 909
 805 - 809
 705 - 710
 602 - 610
 502 - 510
 401 - 411
 ~
 201 - 211
 101 - 105 - 110
 (F04区)

801 - 805
 701 - 706
 601 - 606
 501 - 507
 ~
 201 - 207
 105 - 106

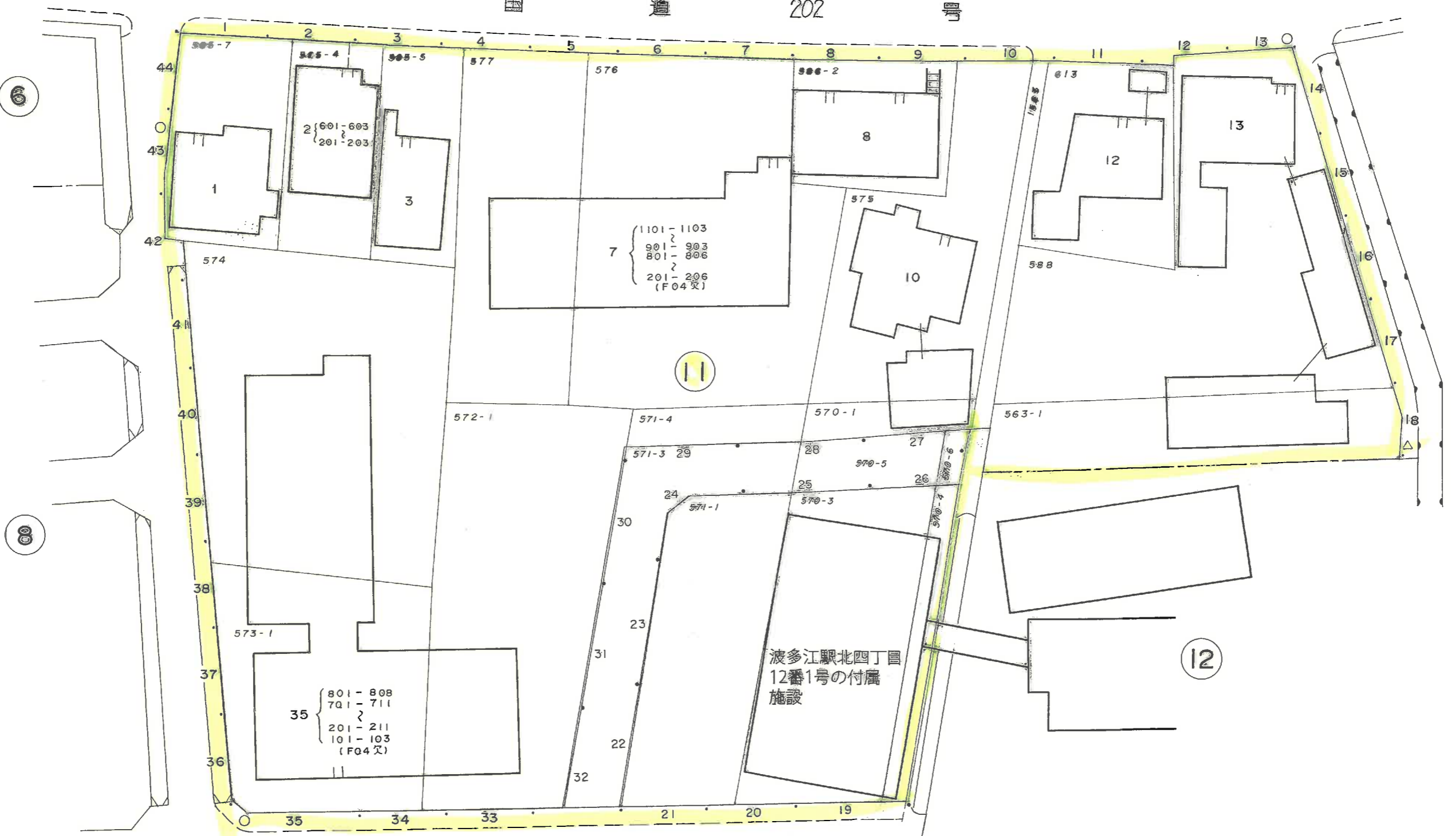
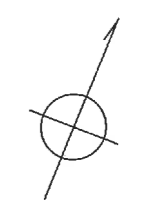
JR 筑 肥 線

波 多 江 駅 南 一 丁 目

この地番図は、住居表示用に公園を参考的に集成編纂したものであるが、地番及び境界等は、事務処理上の正当な資料として使用しないこと。

波多江駅北三丁目

国道 202 号



6

60

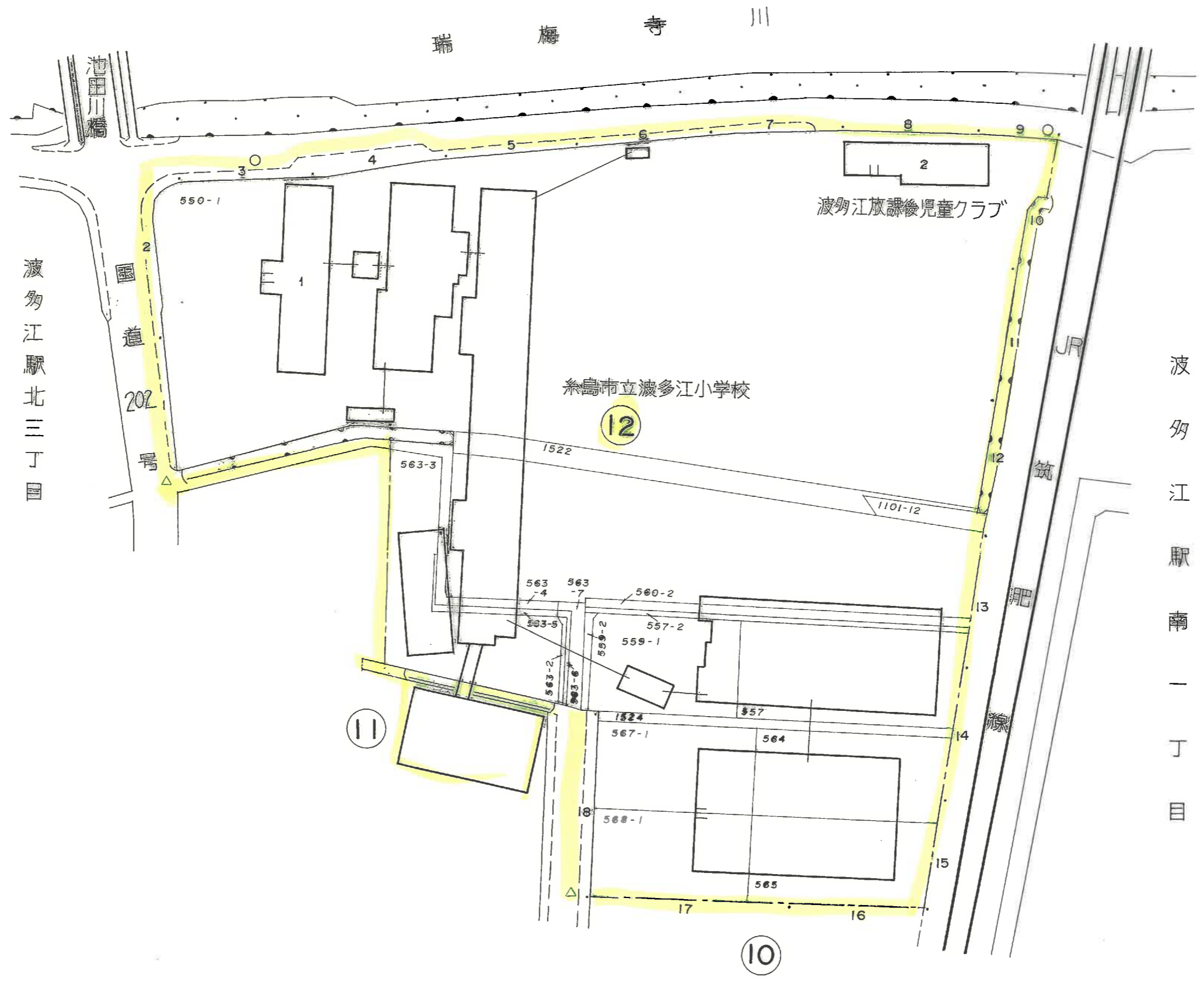
11

12

9

10

この地籍図は、住居表示用に全国を参考的に完成図案としたものであるが、地籍及び境界等は、実際の地上の真正な資料として採用しなさい。



波多江駅北三丁目

波多江駅南一丁目

この地図は、住居表示用に公図を参考的に作成したものであるが、地籍及び境界等は、事務処理上の正確な資料として使用しないこと。

12街区のフロンテージは30m間隔です。

S = 1:1,000