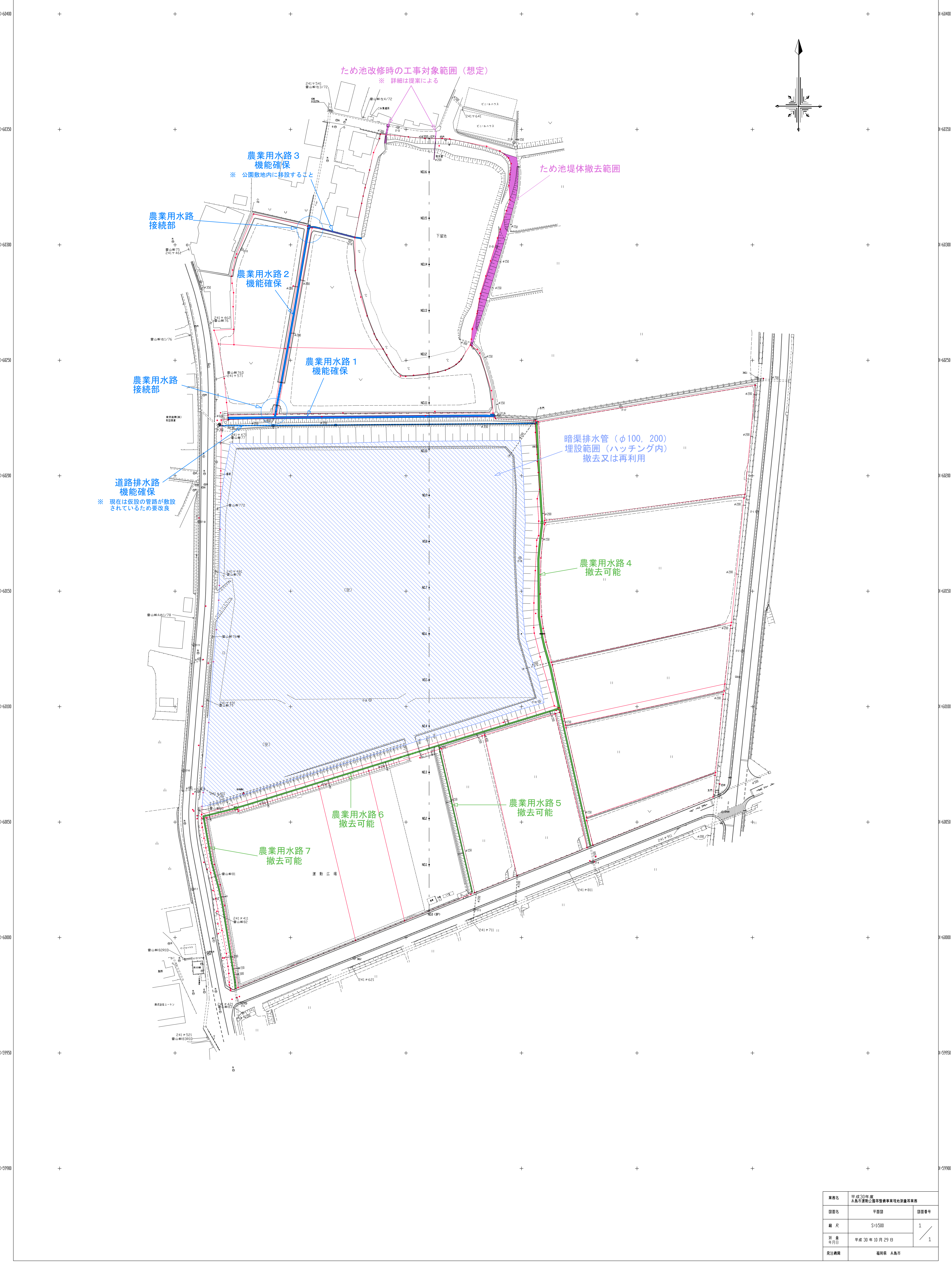
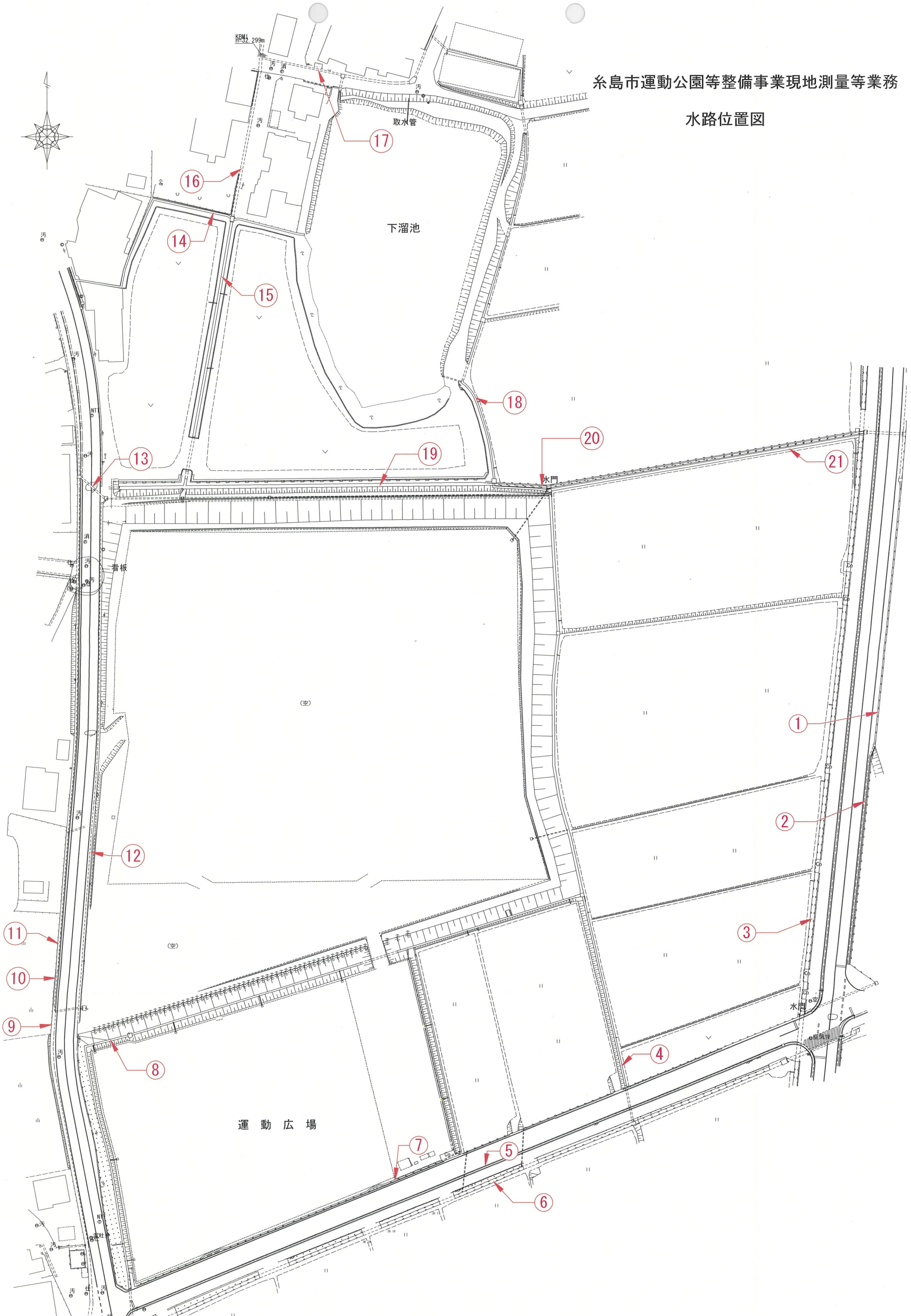


別紙11 農業用水路 敷設状況等



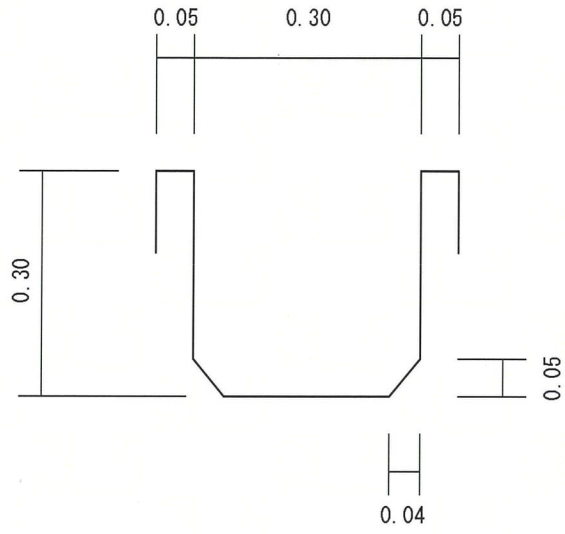
案名	平成30年度 糸島市建設公園等整備事業用地測量事業	
図名	平面図	図番
縮尺	S=1/500	1
測量 年月日	平成30年10月29日	1
発注機関	福岡県 糸島市	

水路位置図



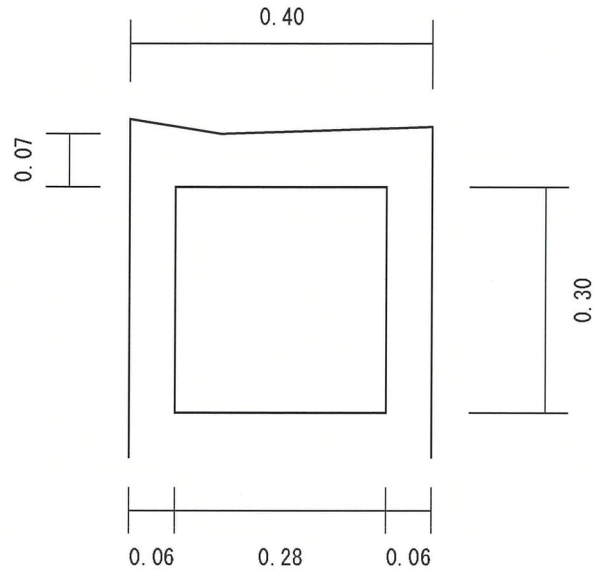
水路構造図

①

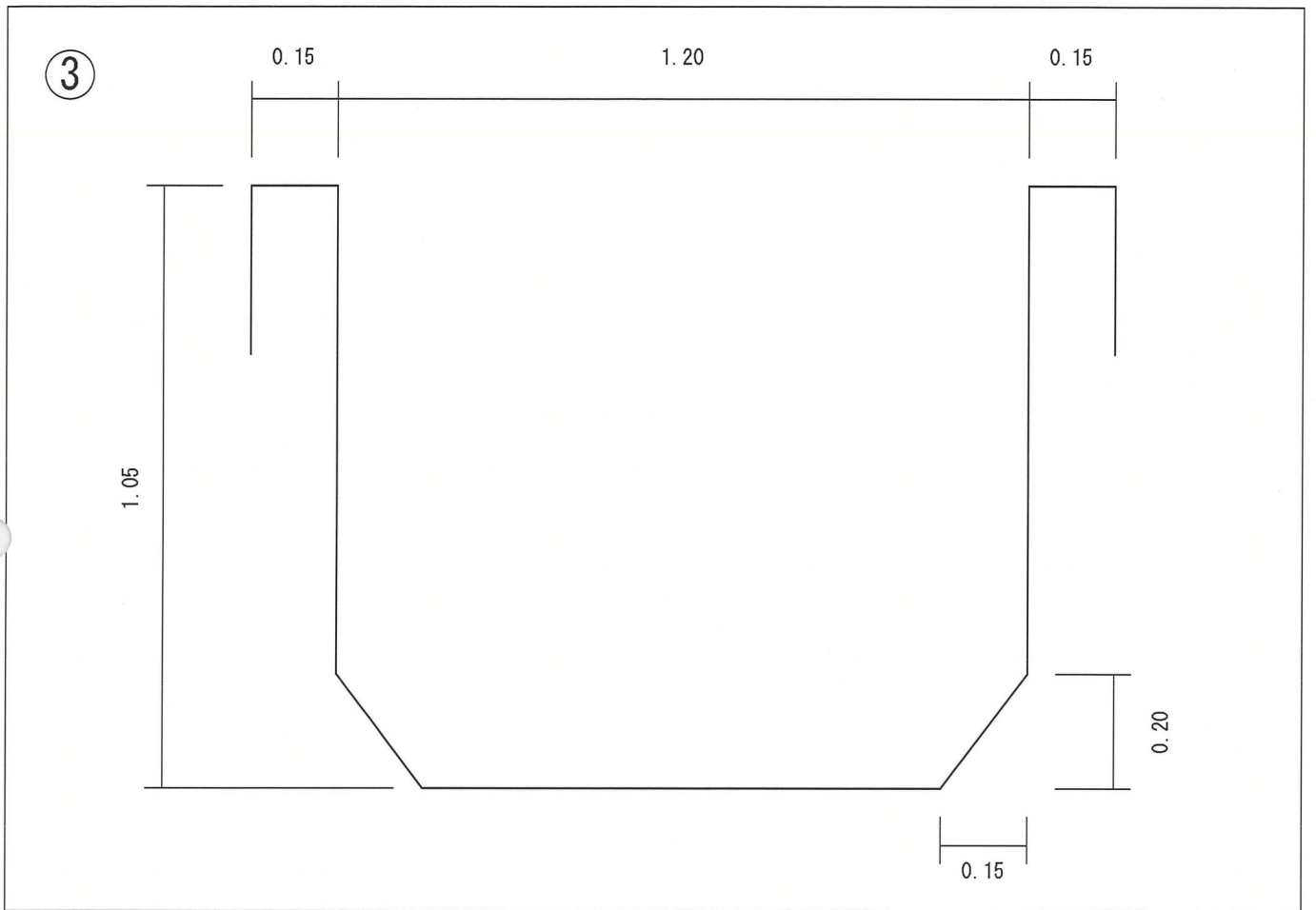


水路構造図

②

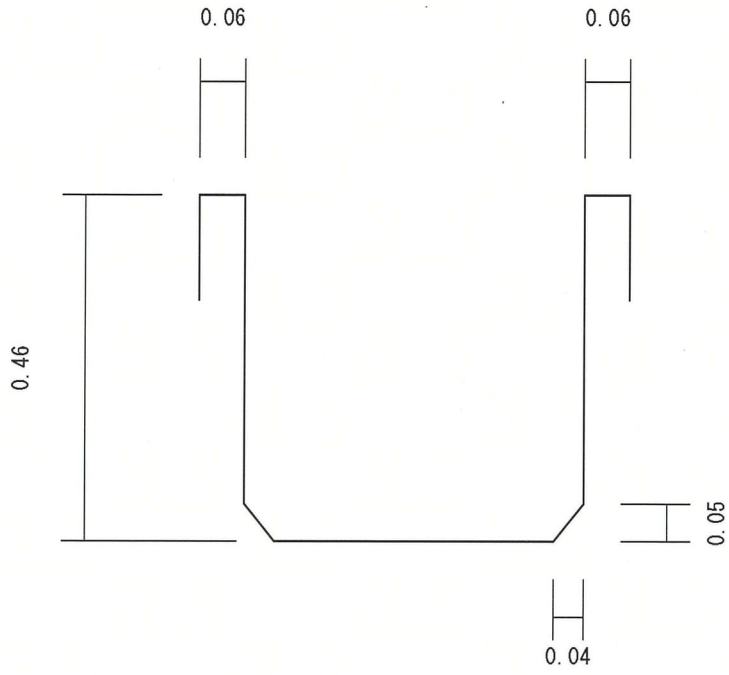


水路構造図



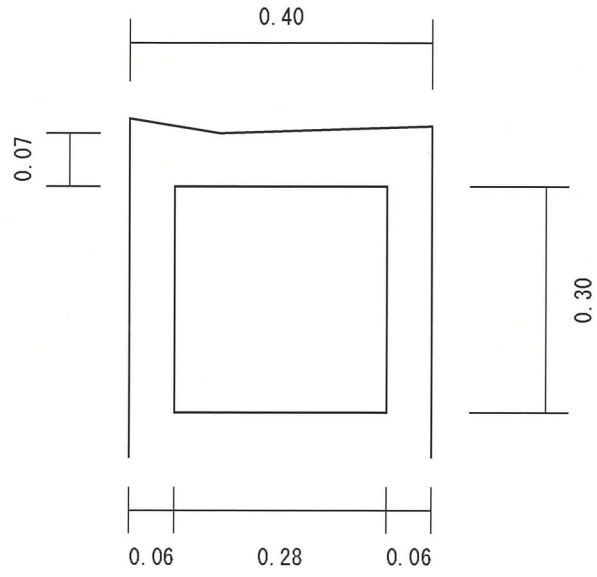
水路構造図

④



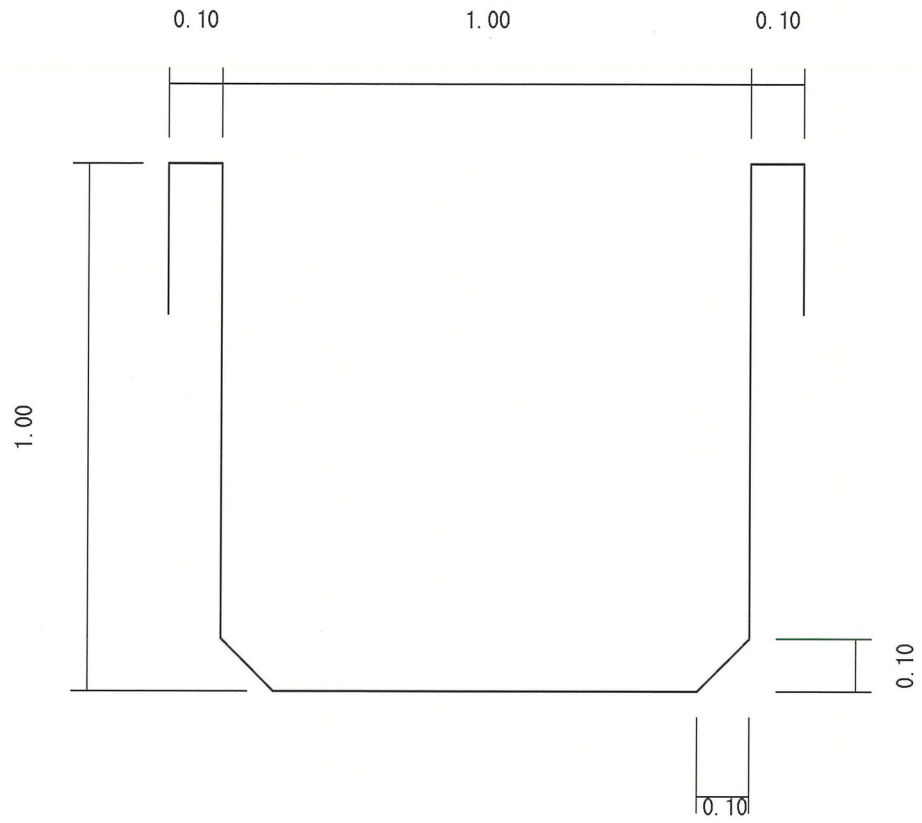
水路構造図

⑤



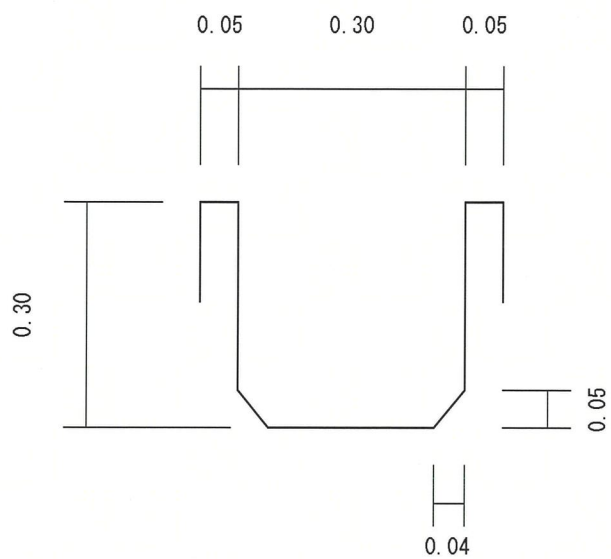
水路構造図

⑥



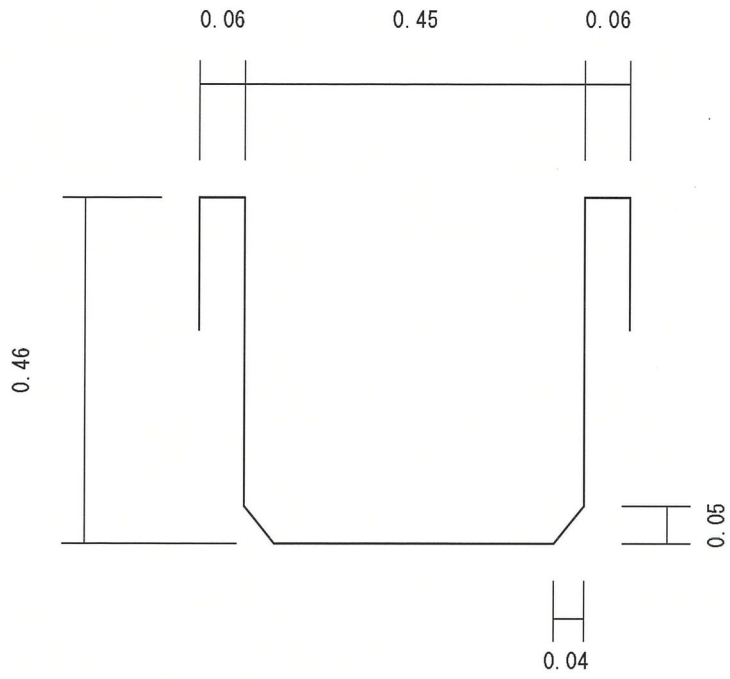
水路構造図

⑦



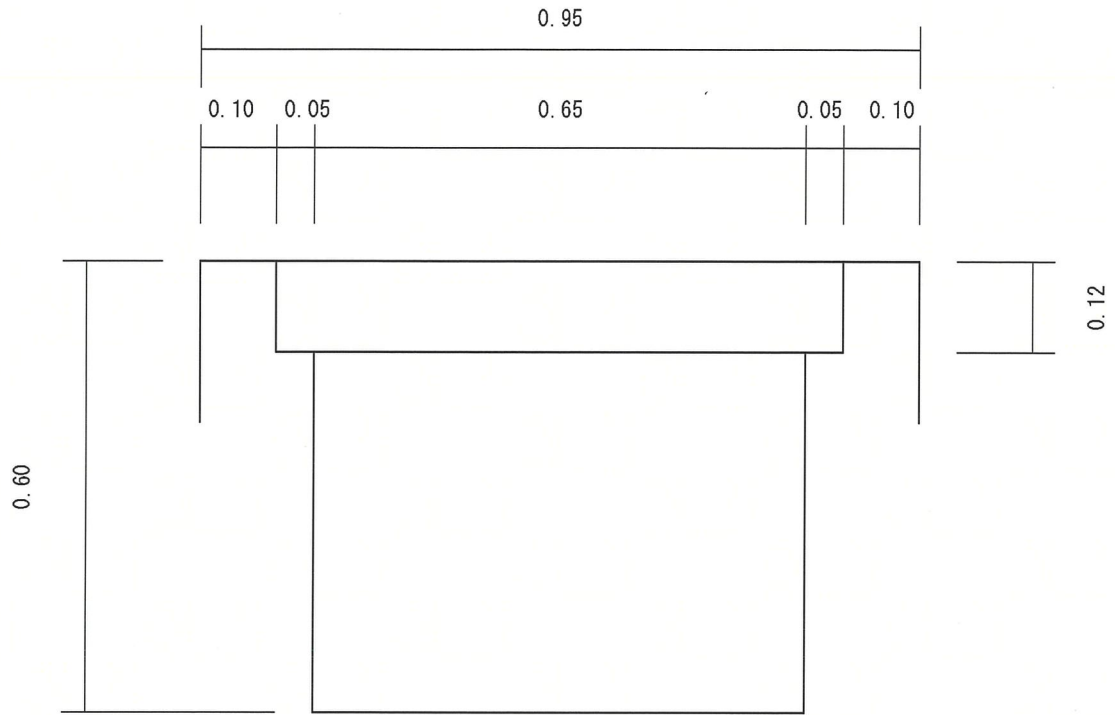
水路構造図

8



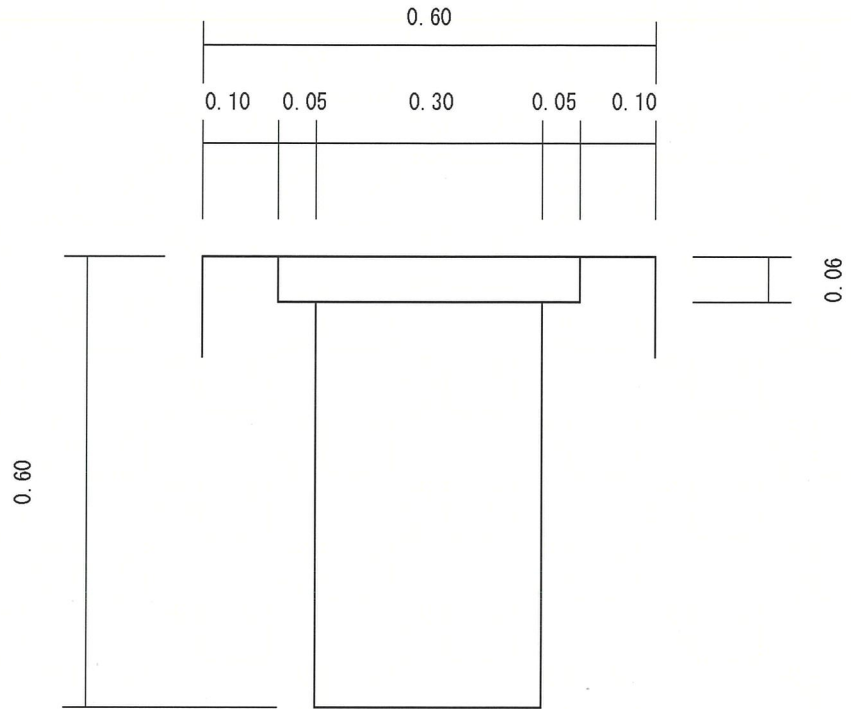
水路構造図

9



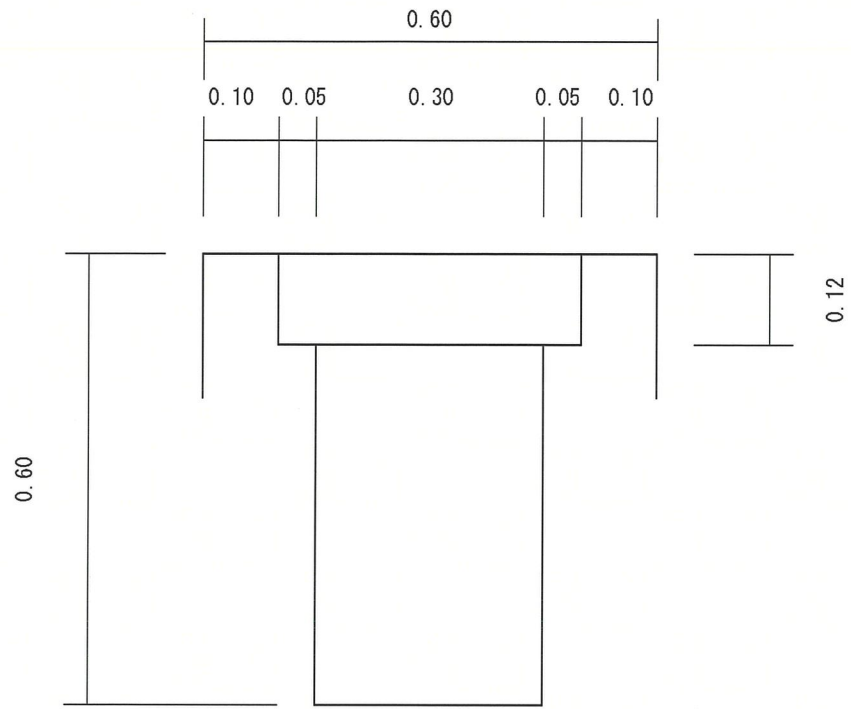
水路構造図

10



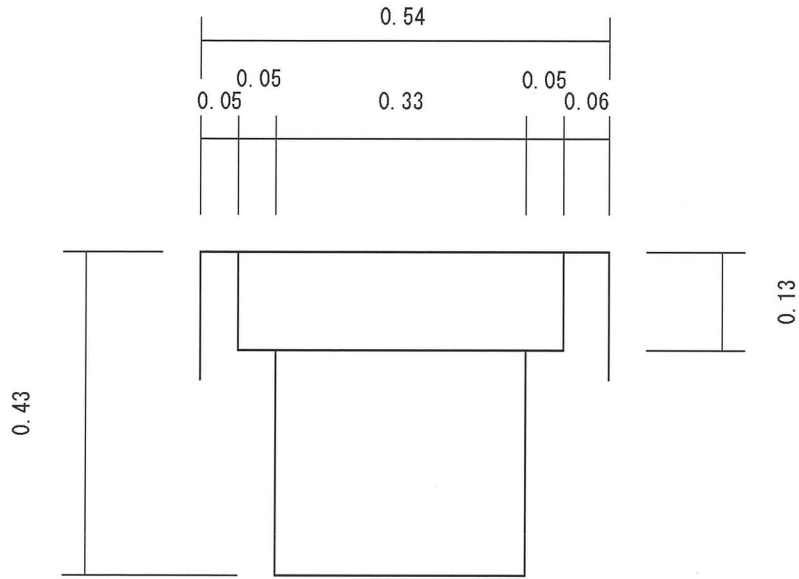
水路構造図

11




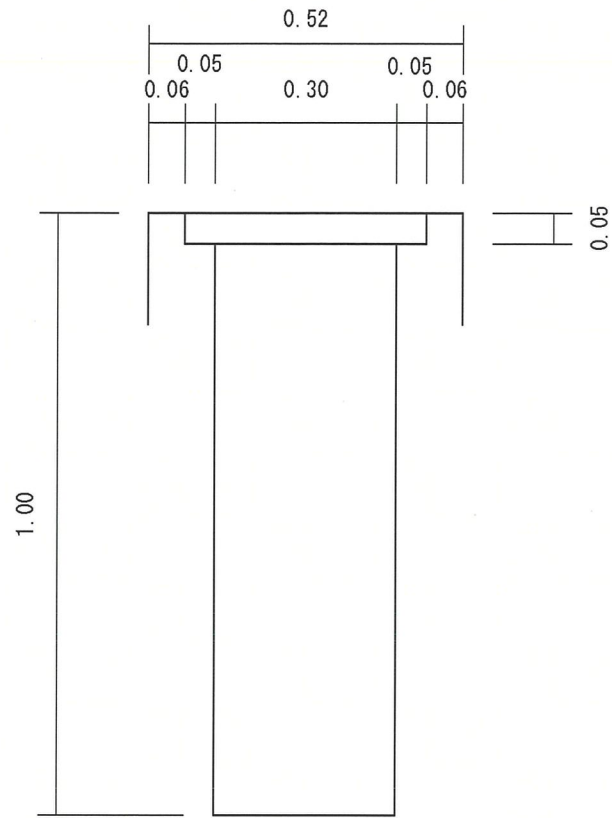
水路構造図

12



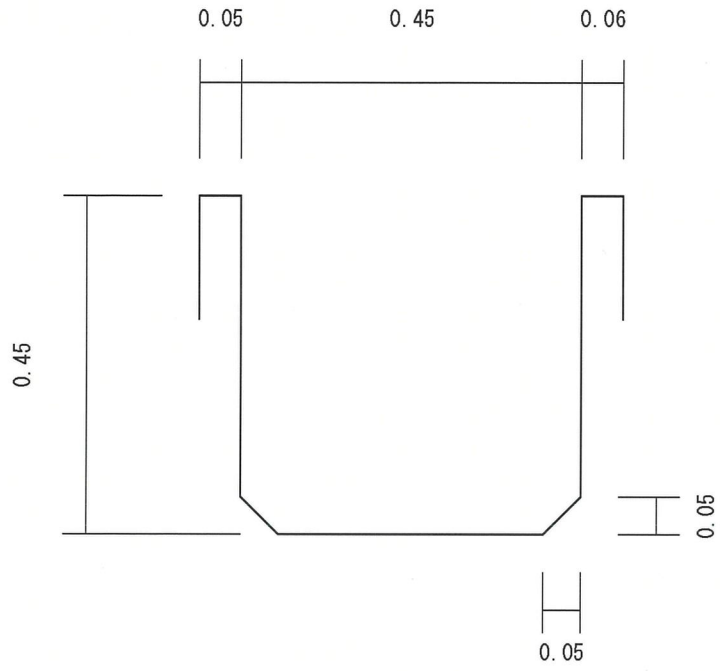
水路構造図

13



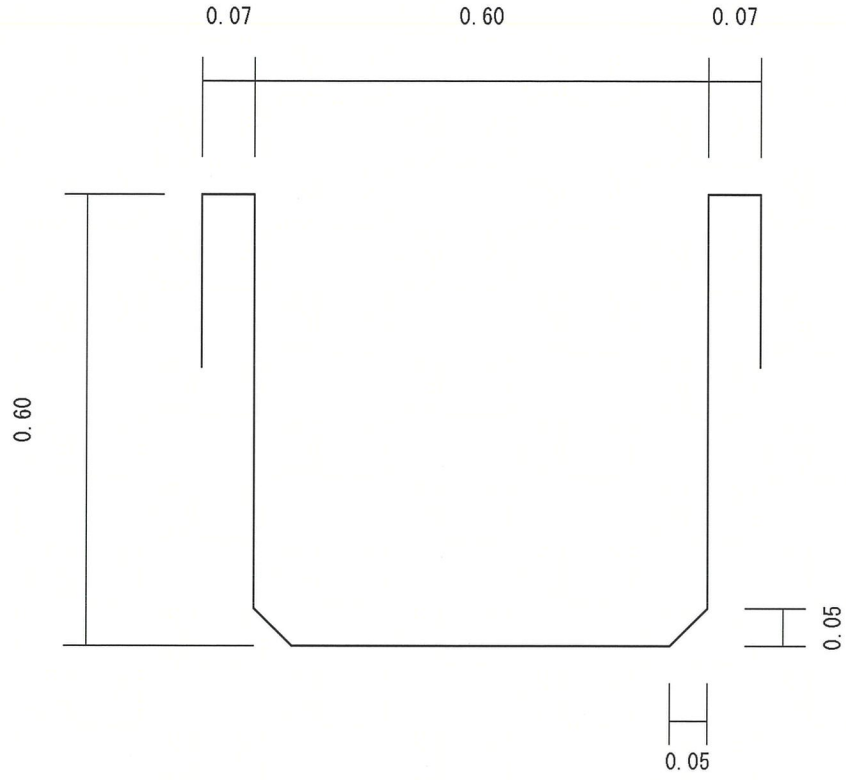
水路構造図

14



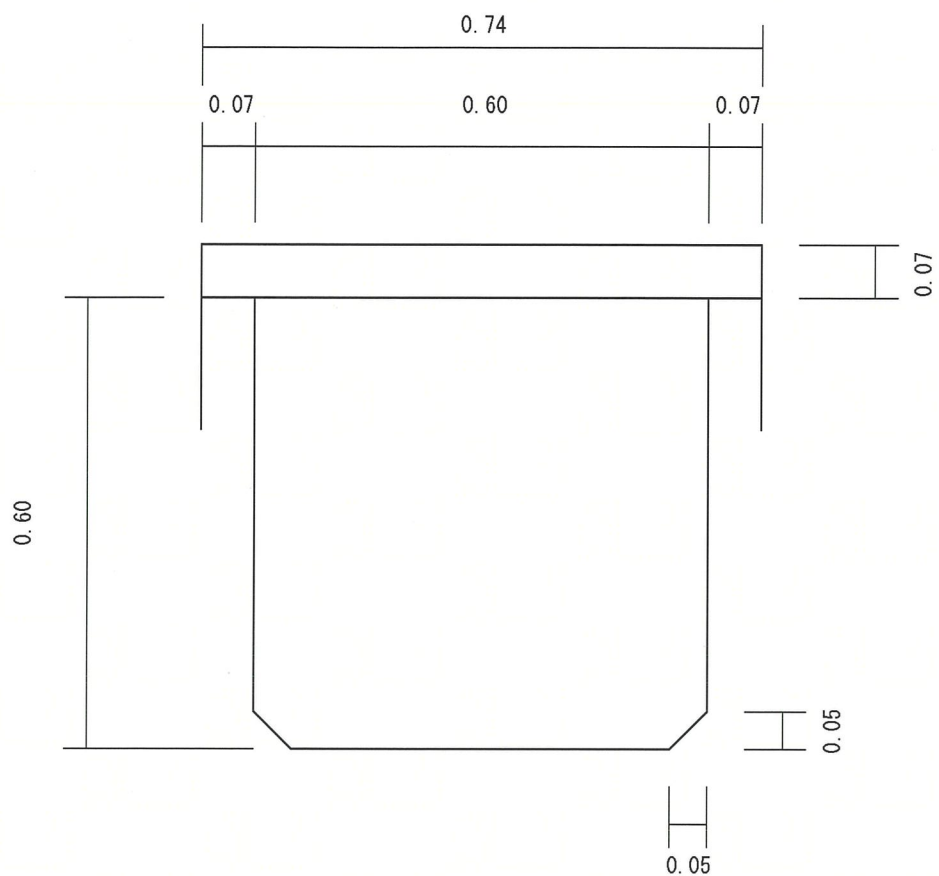
水路構造図

15



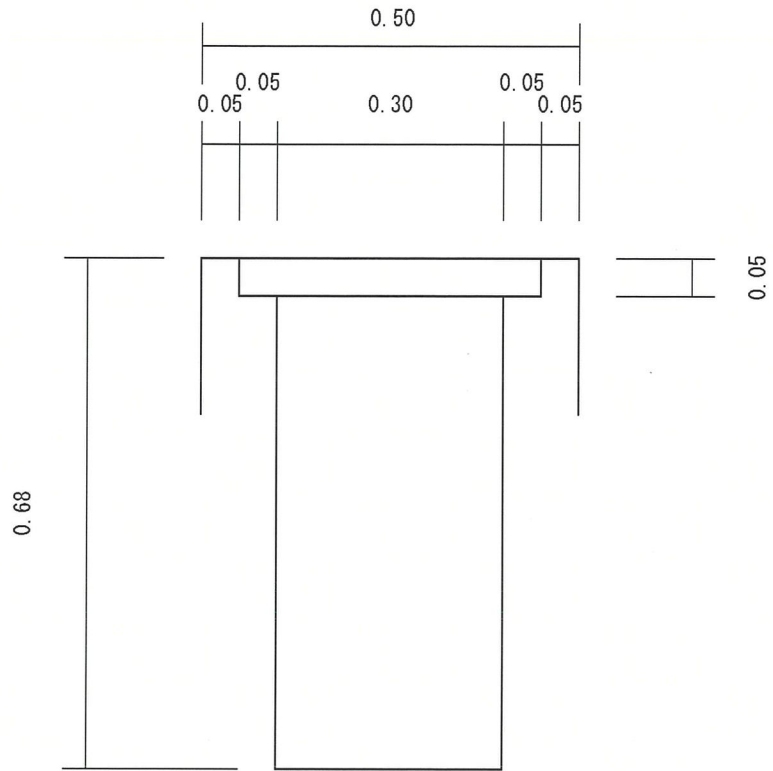
水路構造図

16



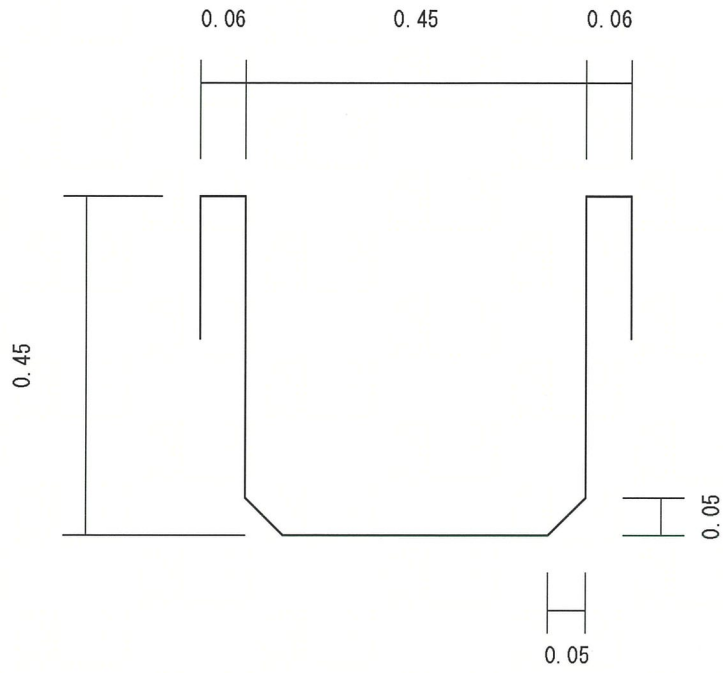
水路構造図

17



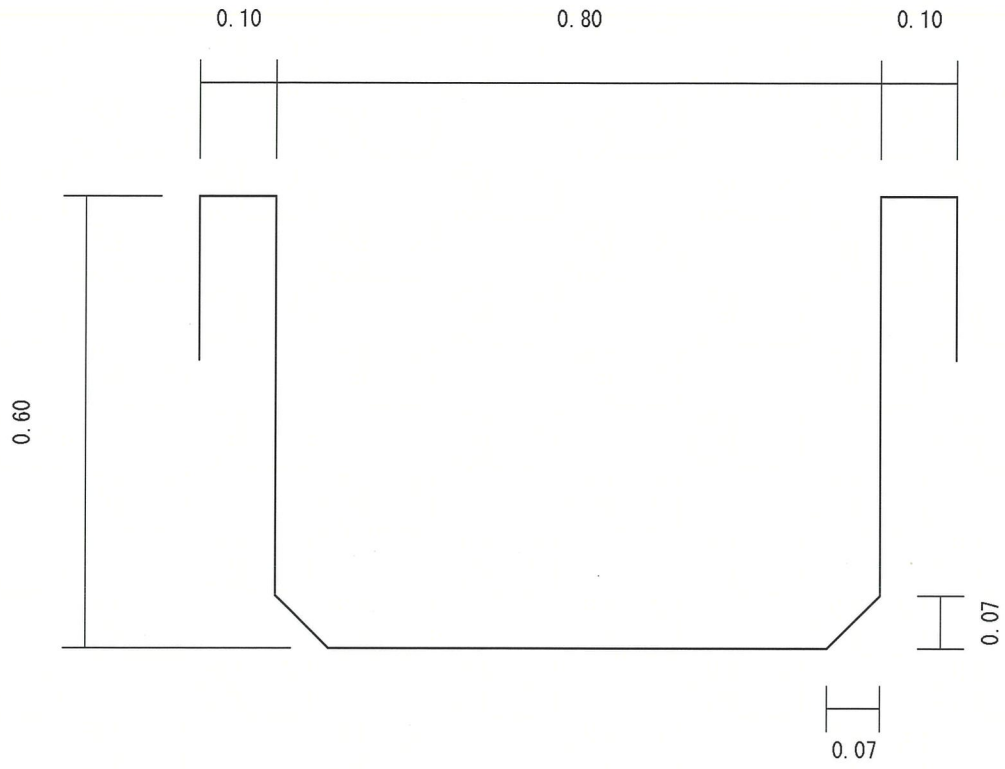
水路構造図

18



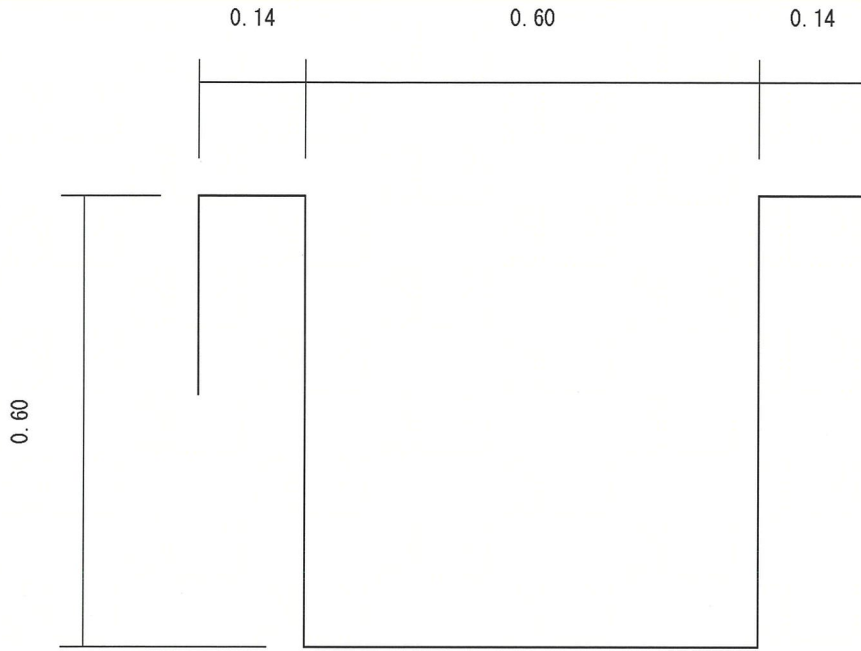
水路構造図

19



水路構造図

20



水路構造図

21

