測地座標系	世界測地系	平面直角座標系	Ⅱ系	測量年月日	令和8年3月20日

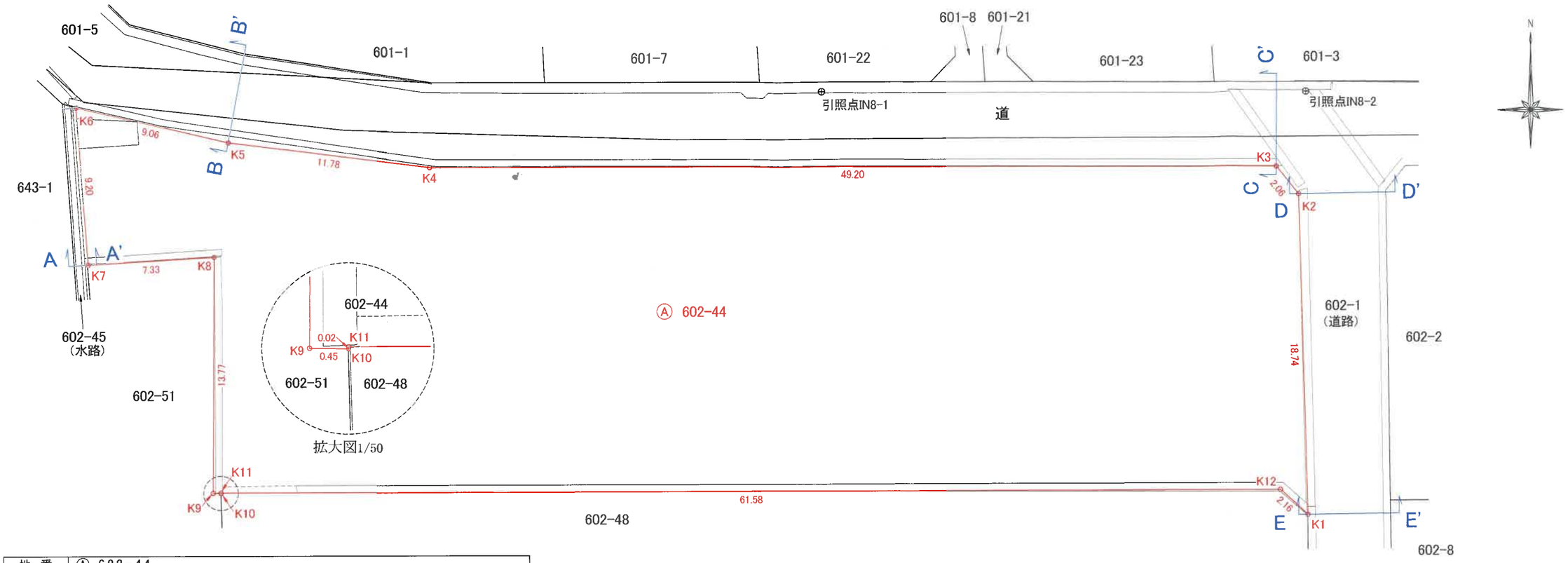

地番	Ⓐ 602-44			
点名	標識	X n	Y n	Yn・(Xn+1 − Xn-1)
K1	金属標	57976.006	-80160.418	-1384049.777188
K2	プラスチック杭	57994.736	-80160.936	-1630713.921048
K3	プラスチック杭	57996.349	-80162.217	-131225.549229
K4	プラスチック杭	57996.373	-80211.417	-119675.434164
K5	プラスチック杭	57997.841	-80223.103	-283508.446002
K6	金属標	57999.907	-80231.929	570128.087474
K7	金属標	57990.735	-80231.268	701301.513588
K8	プラスチック杭	57991.166	-80223.946	1070347.887532
K9	プラスチック杭	57977.393	-80224.030	1105487.133400
K10	プラスチック杭	57977.386	-80223.578	-1123.130092
K11	金属標	57977.407	-80223.578	-6738.780552
K12	金属標	57977.470	-80162.002	112306.964802
			倍面積	2536.548521
			面積	1268.2742605
			地積	1268.27 ㎡
			坪数	383.65 坪

引照点	標識	X座標	Y座標
IN8-1	金属鋲	58000.739	-80188.616
IN8-2	金属鋲	58000.706	-80160.490

基準点座標一覧表

点名	点種	X座標	Y座標
NO2	2級基準点	58191.804	-80506.823
NO3	2級基準点	58049.827	-80049.503

断面図 S=1/100

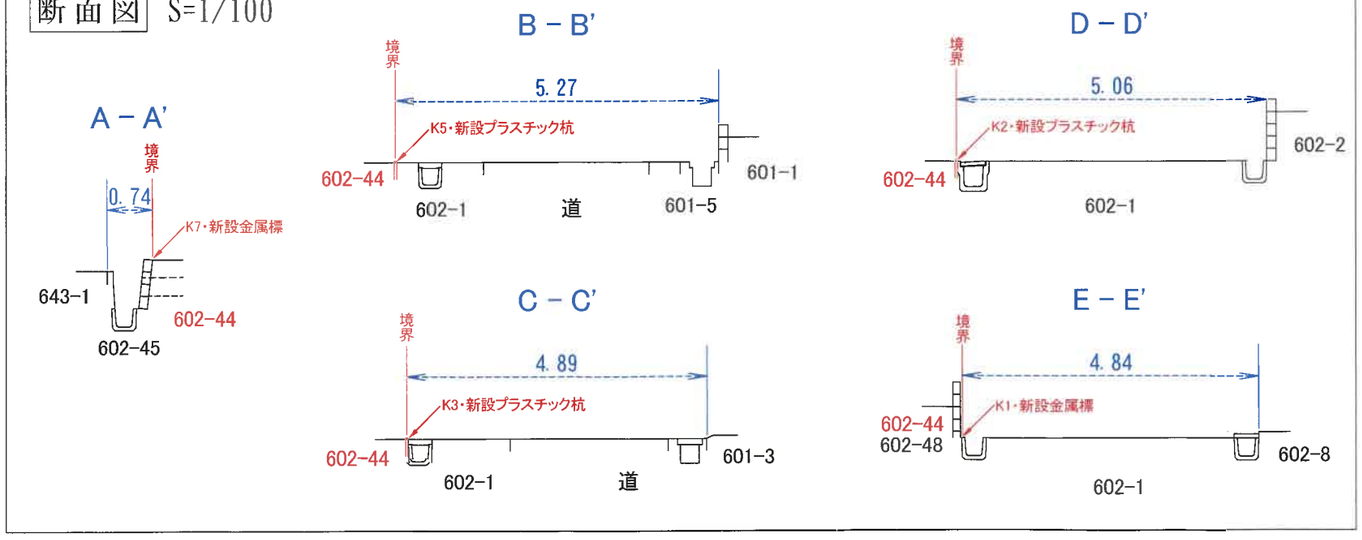

委託業務名	測量等業務	作成者		縮尺	1／250	確定測量図
委託場所	糸島市二丈深江二丁目602番44				令和8年3月23日作成	

全景　南東より撮影



全景　北東より撮影



全景　北東より撮影



全景　北より撮影



全景　北西より撮影



全景　北西より撮影



K1　　遠景



K1　　近景　　新設金属標



K2　　遠景



K2　　近景　　新設プラスチック杭



K3　　遠景



K3　　近景　　新設プラスチック杭



K4　　遠景



K4　　近景　　新設プラスチック杭



K5　遠景



K5　近景　新設プラスチック杭



K6　遠景



K6　近景　新設金属標



K7　遠景



K7　近景　新設金属標



K8　遠景



K8　近景　新設プラスチック杭



K9　　遠景



K9　　近景　新設プラスチック杭



K10　　遠景



K10　　近景　新設プラスチック杭



K11　　遠景



K11　　近景　新設プラスチック杭



K12　　遠景



K12　　近景　新設プラスチック杭



KS1　　遠景



KS1　　近景　新設プラスチック杭



KS2　　遠景



KS2　　近景　新設プラスチック杭



IN8-1　遠景　引照点



IN8-1　近景　既設金属鋲



IN8-2　遠景　引照点



IN8-2　近景　既設金属鋲



NO.2　遠景　２級基準点



NO.2　近景　既設金属標



NO.3　遠景　２級基準点



NO.3　近景　既設金属標

