断面図　S=1／250

A － A’

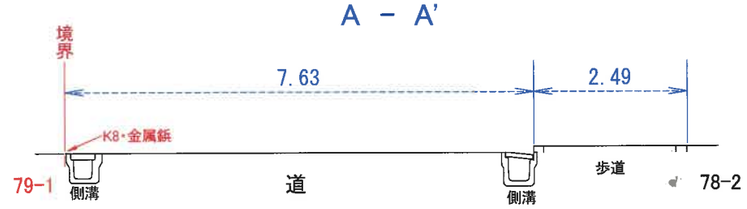

B － B’

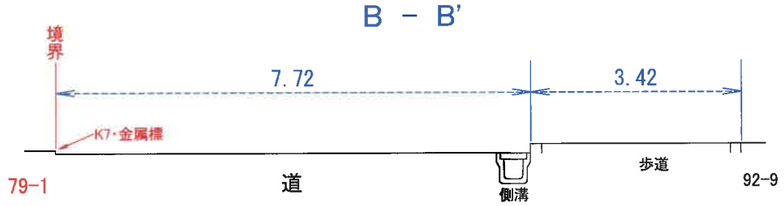

地番	79－1			
点名	標識	X n	Y n	Yn・(Xn+1 － Xn-1)
K1	プラスチック杭	62294.584	-73980.167	68135.733807
K2	プラスチック杭	62295.920	-73978.304	-812947.582656
K3	プラスチック杭	62305.573	-73980.881	-780720.237193
K4	金属標	62306.473	-73977.396	-446083.697880
K5	プラスチック杭	62311.603	-73966.407	-443502.576372
K6	金属鋲	62312.469	-73962.902	-281576.767914
K7	金属標	62315.410	-73951.006	-2153453.294720
K8	金属鋲	62341.589	-73957.212	-1512942.685884
K9	金属鋲	62335.867	-73978.348	473535.405548
K10	金属鋲	62335.188	-73980.711	226011.072105
K11	プラスチック杭	62332.812	-73979.966	191090.252178
K12	プラスチック杭	62332.605	-73980.324	175555.308852
K13	プラスチック杭	62330.439	-73988.532	192074.229072
K14	プラスチック杭	62330.009	-73990.335	629805.731520
K15	プラスチック杭	62321.927	-73989.343	1955686.314176
K16	プラスチック杭	62303.577	-73992.825	1136455.799175
K17	プラスチック杭	62306.568	-73984.301	167056.551658
K18	プラスチック杭	62301.319	-73982.709	719629.810443
K19	プラスチック杭	62296.841	-73980.883	498261.247005
			倍面積	2070.612920
			面積	1035.3064600
			地積	1035.30 ㎡
			坪数	313.18 坪

引照点	標識	X 座標	Y 座標
IN8-1	金属鋲	62376.104	-73958.261
IN8-2	金属鋲	62343.544	-73949.759

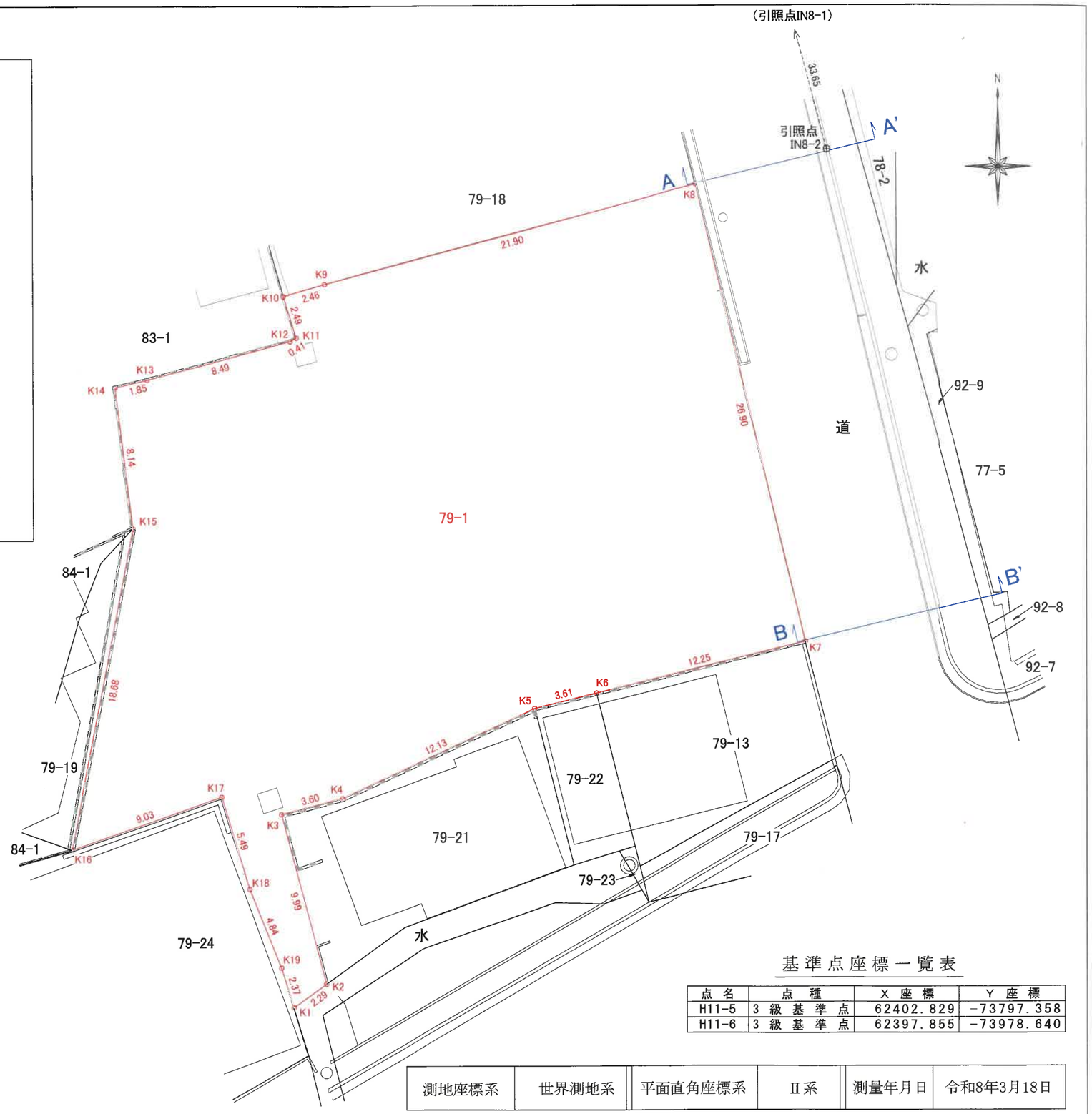

基準点座標一覧表

点名	点種	X 座標	Y 座標
H11-5	3級基準点	62402.829	-73797.358
H11-6	3級基準点	62397.855	-73978.640

測地座標系	世界測地系	平面直角座標系	Ⅱ系	測量年月日	令和8年3月18日

委託業務名	測量業務委託	作成者		縮尺	1／250
委託場所	糸島市前原中央二丁目７９番１			令和８年３月２０日作成	確定測量図

全景　南東より撮影



全景　北東より撮影



K1　遠景



K1　近景　既設プラスチック杭



K2　遠景



K2　近景　既設プラスチック杭



K3　遠景



K3　近景　既設プラスチック杭



K4　遠景



K4　近景　既設金属標



K5　　遠景



K5　　近景　　新設プラスチック杭



K6　　遠景



K6　　近景　　新設金属鋲



K7　　遠景



K7　　近景　　新設金属標



K8　　遠景



K8　　近景　　新設金属鋲



K9　　遠景



K9　　近景　　新設金属標



K10　　遠景



K10　　近景　　既設金属鋲



K11　　遠景



K11　　近景　　既設プラスチック杭



K12　　遠景



K12　　近景　　既設プラスチック杭



K13　　遠景



K13　　近景　既設プラスチック杭



K14　　遠景



K14　　近景　既設プラスチック杭



K15　　遠景



K15　　近景　既設プラスチック杭



K16　　遠景



K16　　近景　既設プラスチック杭



K17　遠景



K17　近景　既設金属標



K18　遠景



K18　近景　既設金属標



K19　遠景



K19　近景　既設金属標



引照点IN8-1　遠景　既設金属標



引照点IN8-1　近景　既設金属鋲



引照点IN8-2　遠景　既設金属標



引照点IN8-2　近景　既設金属鋲



H11-5　遠景　３級基準点



H11-5　近景　既設金属標



H11-6　遠景　３級基準点



H11-6　近景　既設金属標

