求積表

地　番	６４１－２			
測点名	標　識	Ｘ座標	Ｙ座標	距　離
Ｋ２	新設プラスチック杭	６１５９８．９７４	－７３３５３．５４９	１８．１７ｍ
Ｋ４	既設プレート	６１５８２．１２５	－７３３４６．７２７	１９．８８ｍ
Ｋ１３	既設プレート	６１５７５．４６０	－７３３６５．４６３	１．１７ｍ
Ｋ１２	既設プラスチック杭	６１５７５．０６７	－７３３６６．５７０	８．６０ｍ
Ｋ１１	既設木杭	６１５８３．４４１	－７３３６８．５３６	３．３０ｍ
Ｐ３	新設プラスチック杭	６１５８４．１７０	－７３３６５．３１８	１０．３３ｍ
Ｐ２	新設プラスチック杭	６１５９４．２０８	－７３３６７．７７７	２．５６ｍ
Ｐ１	新設プラスチック杭	６１５９６．３８２	－７３３６６．４２５	１３．１３ｍ
		倍　面　積	－６７８．５０６９３３	
		面　積	３３９．２５３４６６５	
		地　積	３３９．２５ ㎡	
		坪　数	１０２．６２ 坪	

基準点の名称及び座標値

点　名	Ｘ座標	Ｙ座標
電子基準点　二丈	５６１６５．４１２	－８５５４６．７３２
電子基準点　前原	５９７０８．６８２	－６９５８０．７８４
電子基準点　福岡	７５９７４．０９４	－６５１８９．９０４

引照点処理表

引照点	標　識	Ｘ座標	Ｙ座標
ＩＮ１	金属標（真鍮）	６１５９０．０６５	－７３３４９．８３３
ＩＮ２	金属標（真鍮）	６１６３６．３５５	－７３３６５．２５０

筆界点	器械点	後視点	夾　角	距　離
	ＩＮ１	ＩＮ２	００°００’００”	４８．７９０
Ｋ２			３５５°４６’４５”	９．６５３
Ｋ４			１７７°０３’２１”	８．５２６
Ｋ１３			２４５°２１’４４”	２１．３９２
Ｋ１２			２４６°３３’２６”	２２．４７４
Ｋ１１			２６８°５５’０５”	１９．８４１
Ｐ３			２６７°３４’４５”	１６．５６９
Ｐ２			３０１°２５’１７”	１８．４１６
Ｐ１			３０９°１５’４９”	１７．７５４

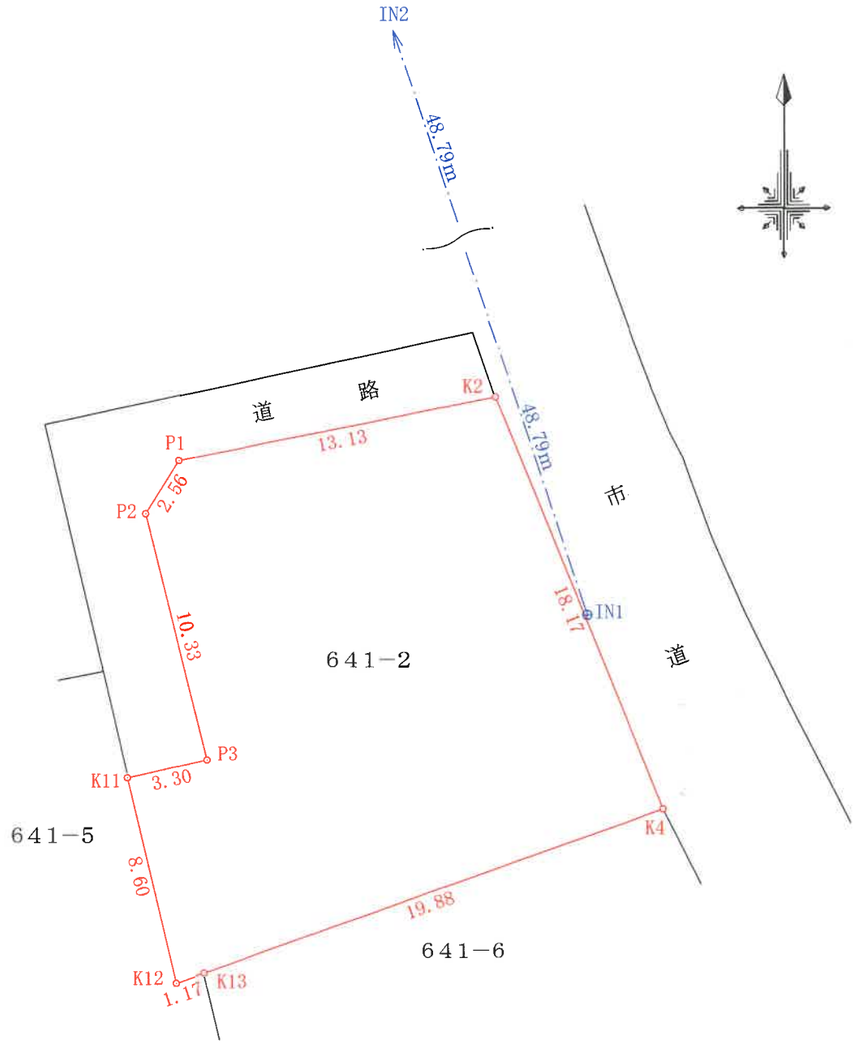

登記引照点概略図 ＩＮ１

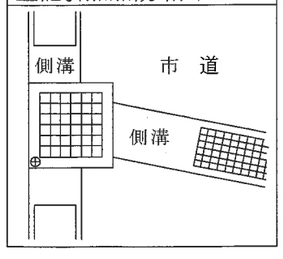

登記引照点概略図 ＩＮ２

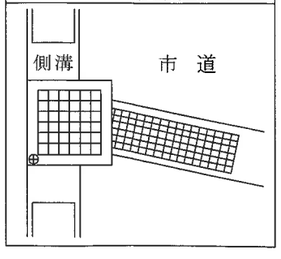

測地座標系	世界測地系（測地成果2000）	平面直角座標系	Ⅱ系	測量年月日	令和６年１０月３０日

委託業務名	測量業務委託	作成者		縮尺	１／２５０	確定測量図
委託場所	糸島市篠原東一丁目６４１番２			令和６年１０月３０日作成		

全 景



申請地東側市道境界を南側より撮影

市道境界明示写真		土地所有者			
所 在	糸島市篠原東一丁目	糸　島　市	作製者	土地家屋調査士	
地 番	６４１－２	令和６年１０月２８日撮影			

近景



Ｋ４　既設プレート

遠景



Ｋ４　既設プレート

市道境界明示写真		土地所有者			
所在	糸島市篠原東一丁目	糸　島　市	作製者	土地家屋調査士	福[illegible]
地番	６４１－２	令和６年１０月２８日撮影			

全 景



申請地北側道路境界を東側より撮影

全 景



申請地北側道路境界を北側より撮影

道路境界明示写真		土地所有者			
所　在	糸島市篠原東一丁目	糸　島　市	作製者	土地家屋調査士	福
地　番	６４１－２	令和６年１０月２８日撮影			

全 景



申請地北側道路境界を北側より撮影

道路境界明示写真		土地所有者			
所　在	糸島市篠原東一丁目	糸　　島　　市	作製者	土地家屋調査士	福岡
地　番	６４１－２	令和６年１０月２８日撮影			

近景



Ｋ２　新設プラスチック杭

遠景



Ｋ２　新設プラスチック杭

市道境界明示写真		土地所有者			
所　在	糸島市篠原東一丁目	糸　　島　　市	作製者	土地家屋調査士	
地　番	６４１－２	令和６年１０月２８日撮影			

近 景



Ｐ１　新設プラスチック杭

遠 景



Ｐ１　新設プラスチック杭

道路境界明示写真		土地所有者			
所在	糸島市篠原東一丁目	糸　島　市	作製者	土地家屋調査士	福
地番	６４１－２	令和６年１０月２８日撮影			

近景



Ｐ２　新設プラスチック杭

遠景



Ｐ２　新設プラスチック杭

道路境界明示写真		土地所有者			
所　在	糸島市篠原東一丁目	糸　　島　　市	作製者	土地家屋調査士	福[illegible]
地　番	６４１－２	令和６年１０月２８日撮影			

近景



Ｐ３　新設プラスチック杭

遠景



Ｐ３　新設プラスチック杭

道路境界明示写真		土地所有者			
所在	糸島市篠原東一丁目	糸　島　市	作製者	土地家屋調査士	福
地番	６４１－２	令和６年１０月２８日撮影			

近景



Ｋ１０　既設プレート

遠景



Ｋ１０　既設プレート

境界明示写真		土地所有者			
所在	糸島市篠原東一丁目	糸　島　市	作製者	土地家屋調査士	福
地番	６４１－２	令和６年１０月２８日撮影			

近景



Ｋ１１　既設木杭

遠景



Ｋ１１　既設木杭

道路境界明示写真		土地所有者			
所　在	糸島市篠原東一丁目	糸　　島　　市	作製者	土地家屋調査士	福
地　番	６４１－２	令和６年１０月２８日撮影			

近景



Ｋ１２　既設プラスチック杭

遠景



Ｋ１２　既設プラスチック杭

境界明示写真		土地所有者			
所在	糸島市篠原東一丁目	糸　島　市	作製者	土地家屋調査士	福
地番	６４１－２	令和６年１０月２８日撮影			

近 景



Ｋ１３　既設プレート

遠 景



Ｋ１３　既設プレート

境界明示写真		土地所有者			
所在	糸島市篠原東一丁目	糸　島　市	作製者	土地家屋調査士	福[illegible]
地番	６４１－２	令和６年１０月２８日撮影			

近 景



引照点　ＩＮ１

近 景



引照点　ＩＮ２

遠 景



引照点　ＩＮ１

遠 景



引照点　ＩＮ２

登　記　引　照　点		土地所有者			
所　在	糸島市篠原東一丁目	糸　　島　　市	作製者	土地家屋調査士	福岡
地　番	６４１－２	令和６年１０月２８日撮影			