

丸田池公園再整備基本計画

概要版

令和2年3月

糸島市

～目 次～

1. はじめに.....	1
2. 現況整理・課題抽出.....	2
1) 丸田池公園の現状.....	2
2) 丸田公園の現状.....	3
3) 公園利用の状況分析.....	4
4) 廃止統合に向けた課題抽出.....	6
3. 再整備基本計画策定.....	7
1) 市民意見の聴取、反映.....	7
2) 整備内容の検討及び方針の設定.....	8
3) 再整備基本計画図の作成.....	9

1. はじめに

糸島市は、現在の市役所本館の老朽化等の課題を解決するために、平成31年3月に「糸島市新庁舎建設計画」を策定した。本計画で新庁舎の配置は、現在の丸田公園に建設することが決定したため、丸田公園は丸田池公園とあわせて一体型公園として整備することとなった。

令和3年度から丸田池公園の再整備と丸田公園の解体を行い、公園解体後に新庁舎の建設工事に着手する予定となっている。



	令和元年度 (2019)	令和2年度 (2020)	令和3年度 (2021)	令和4年度 (2022)	令和5年度 (2023)	令和6年度 (2024)
新庁舎の設計	設計					
新庁舎の建築工事				工事		
庁舎解体・外構工事					外構工事 解体	
公園整備			公園工事 丸田公園解体			公園工事

2. 現況整理・課題抽出

1) 丸田池公園の現状

設置年月日：平成9年4月1日

面積：34,875㎡

主な施設：トイレ・休憩所・ベンチ・噴水・ウッドデッキ・健康器具・照明灯

■機能ゾーニング図



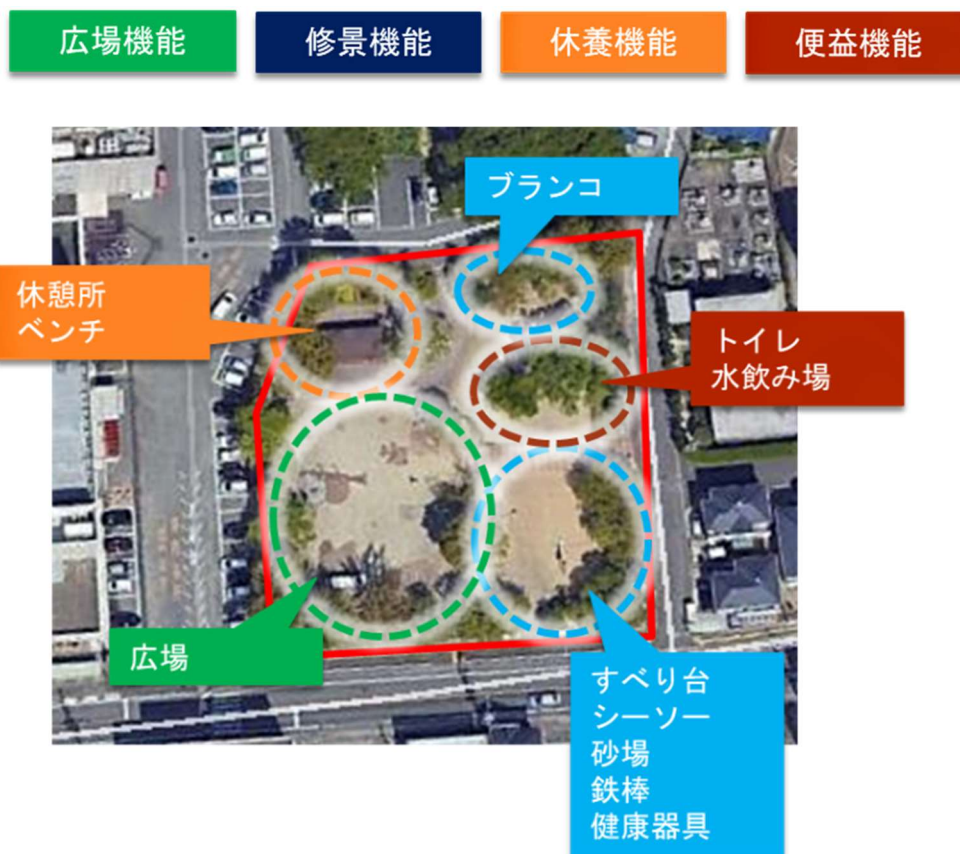
2) 丸田公園の現状

設置年月日：昭和55年3月28日

面積：3,302㎡

主な施設：トイレ・休憩所・ベンチ・水飲み場・ブランコ・すべり台・シーソー・砂場・鉄棒
健康器具・照明灯

■機能ゾーニング図



3) 公園利用の状況分析

丸田公園及び丸田池公園の公園利用調査を平日と休日の各1回実施した。

時間は午前9時から午後5時までとし、概ねの年齢層区分及び男女別を把握し主な施設利用状況の記録をとった。

(1) 調査概要

①調査日程

本業務は以下の日程にて調査を実施した。

【実施日】

平日：令和元年7月30日（火） 天候：晴れ

休日：令和元年7月28日（日） 天候：晴れ

【調査時間】

平日・休日ともに9時から17時の計8時間

②調査対象公園

対象公園は以下の公園とした。

公園名	所在地
丸田公園	糸島市前原西一丁目663番1ほか
丸田池公園	糸島市前原西一丁目317番1ほか

(2) 調査結果

①丸田公園

利用実態調査から読み取れる丸田公園の特徴は以下の通りである。

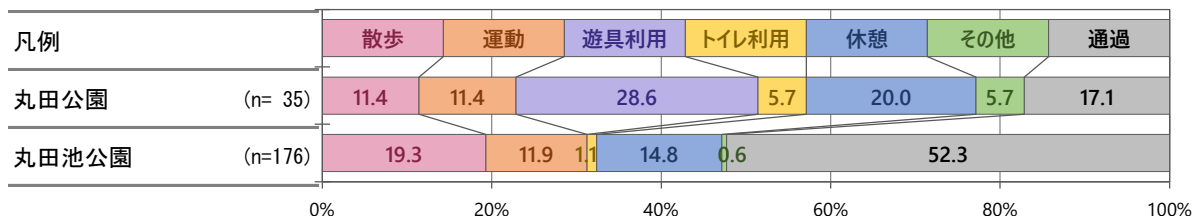
- ・ 休日（35人）よりも平日（83人）の利用が多い
- ・ 遊具や休憩の利用、通過が多い
- ・ 休日は朝方の遊具利用が多く、平日は昼から夕方の遊具利用が多い
- ・ 親子の利用が多い
- ・ 公園の近くに住んでいる人の利用が多い

②丸田池公園

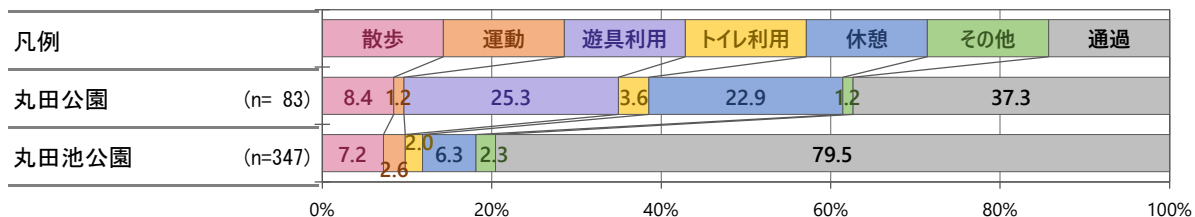
利用実態調査から読み取れる丸田池公園の特徴は以下の通りである。

- ・ 休日（176人）よりも平日（347人）の利用が多い
- ・ 丸田公園と比較して通過の割合が高く、平日の昼や夕方は特に高い（特に学生の自転車による通過が多い）
- ・ 休日は朝方の散歩利用が多い
- ・ 平日はお昼の休憩利用が多い

■公園別 利用割合（休日）【全日】



■公園別 利用割合（平日）【全日】



4) 廃止統合に向けた課題抽出

新庁舎建設計画との整合、丸田公園の移転すべき機能の抽出から、丸田池公園の機能拡充に向けた課題は以下の通りである。

- ・ 新庁舎と一体となった公園整備
- ・ 子どもから高齢者まで楽しめる多世代型公園として機能強化
- ・ 遊戯機能の追加（児童・幼児向け遊具の整備）
- ・ 既存機能の再編・機能アップ（交流、親水、広場スペース等の再整備）
- ・ 回遊性の向上
- ・ 丸田池南側の墓地の公有地化



3. 再整備基本計画策定

1) 市民意見の聴取、反映

市民の意見を再整備基本計画に反映するため、ワークショップを開催した（下図：ワークショップ後に配布したかわら版）。

丸田池公園再整備ワークショップ ～ かわら版 2019年12月号 ～

丸田池公園は、新庁舎の建設と丸田公園の廃止に伴い2021年から再整備が予定されています。このため、地域の代表者や社会福祉・防災関係者、子育て世代、学生などが中心となってワークショップを開催し、丸田池公園の再整備計画を検討してきました。

地域の皆さまには、2019年10月12日と11月16日に開催したワークショップの様子と検討結果をお知らせします。

第1回「公園をかたろう」

日付|10月12日(土) 参加人数|24名 場所|市役所1号会議室

はじめにワークショップ主催者からのあいさつ、事業概要の説明を行い、簡単な自己紹介をしました。続いて、対象公園の現状について、スライドを使って紹介しました。そのあと、グループ別に丸田池公園の再整備に必要な機能と配置について意見交換し、模造紙や付箋紙に書き出したものを発表しました（下表）。



エリア	A班	B班	C班	D班
北広場 (国道沿い)	・ウッドデッキの親水性を高める ・新庁舎に向かっての見晴らしが良くなるように整備する	・鬱蒼としているので開けた通路にする	・国道に近いので遊び場は× ・親水・休憩・健康	・親水性を高める
南広場 (庁舎周辺)	・幼児・児童の遊び場 ・防災広場 (休憩室・ボール遊び)	・交流広場 ・防災広場	・幼児・児童の遊び場 ・アジロ・わらわら・砂場等設置 ・幼児のボール遊び	・芝生の交流広場 (塵埃の引は改善できない場合を考慮して遊具等は計画しない)
東広場 (噴水広場)	・舗装を改修する ・噴水は必要ない。池に落ち出す親水施設の強化を行う	・玄海エネルギーパークにある水遊び場を参考にする(親水広場) ・児童・幼児の遊び場	・現状を生かす ・噴水の修繕を行う	・幼児・児童の遊び場 ・隣接するマシナリに配慮が必要 ・防災広場
通路	・健康器具を設置する ・西側の都市計画道路がきたら回避できるようにする	・樹木が鬱蒼としていて危険 樹木整理、舗装、照明設置等の対策を行う	・自転車と歩行者の動線を分ける	・樹木が鬱蒼としていて危険 樹木整理、照明設置等の対策を行う ・西側の都市計画道路がきたら回避できるようにする
全体	・後期工事が終わるまでの間、仮設の遊び場を東側広場に	・全体的に明るくなるように整備	・後期工事が終わるまでの間、仮設の遊び場を北側広場に	・たたき台家をベースにする

第2回「プランを検討しよう」

日付|11月16日(土) 参加人数|17名 場所|市役所1号会議室

はじめに前回の内容をおさらいして、計画案の内容を説明しました。そのあと、グループ別に計画案について意見交換し、模造紙や付箋紙に書き出したものを発表しました（下表）。



検討事項	A班	B班	C班
①遊び場について	・イベントスペースが減少してしまうため、商工会、よさこい実行会等に交渉する必要があるが、本提案がよいのではないかと ・デザイン性のあるモニュメントや遊具を設置	・丸田公園と同じレベルの遊具を仮設する ・イベントより遊び場の方が重要ではないかと →イベント関係者と調整必要 ・前期工事で別箇所の遊び場を整備してほしい	・墓地の整備に時間がかかることや、遊び場がイベント広場近くにあることでイベント時に子供が親の目が届く場所を選ぶことができるので本提案がよい(逆にイベントと遊び場は分離した方が安全性を確保できる意見もあり)
②自転車マナーについて	・看板などでは制止効果が薄いと考えられるため 車止め等で規制したほうが良いのではないかと	・車止めはペーパークー等が入りにくくなってしまったため、道の中央に砂利を敷くなどして、自転車の通行がしにくい工夫をする	・糸島農業高校の生徒が多いので、高校と協議を行い自転車通行のルールを決める
③その他	・ゾーニングに問題はない	・ゾーニングに問題はない ・東広場は平仮面のみでは夏場熱いため、芝生舗装の部分もあったほうが良い ・スケートボードの対策として専用のカーブを別の場所につけてほしい	・健康機能と子供の遊び場を隣接させると高齢者の健康維持や子供の社会性が身につく ・ペットの散歩には見守り効果があるので防犯に効果がある。ドックランを設けたらよい



ワークショップに参加していただいた方々には、この紙面をお借りしてお礼申し上げます。今後、本紙に掲載した公園再整備計画に基づいて設計を行い、イベント団体や自転車利用者など関係者と調整をしながら整備工事を進めていく予定です。



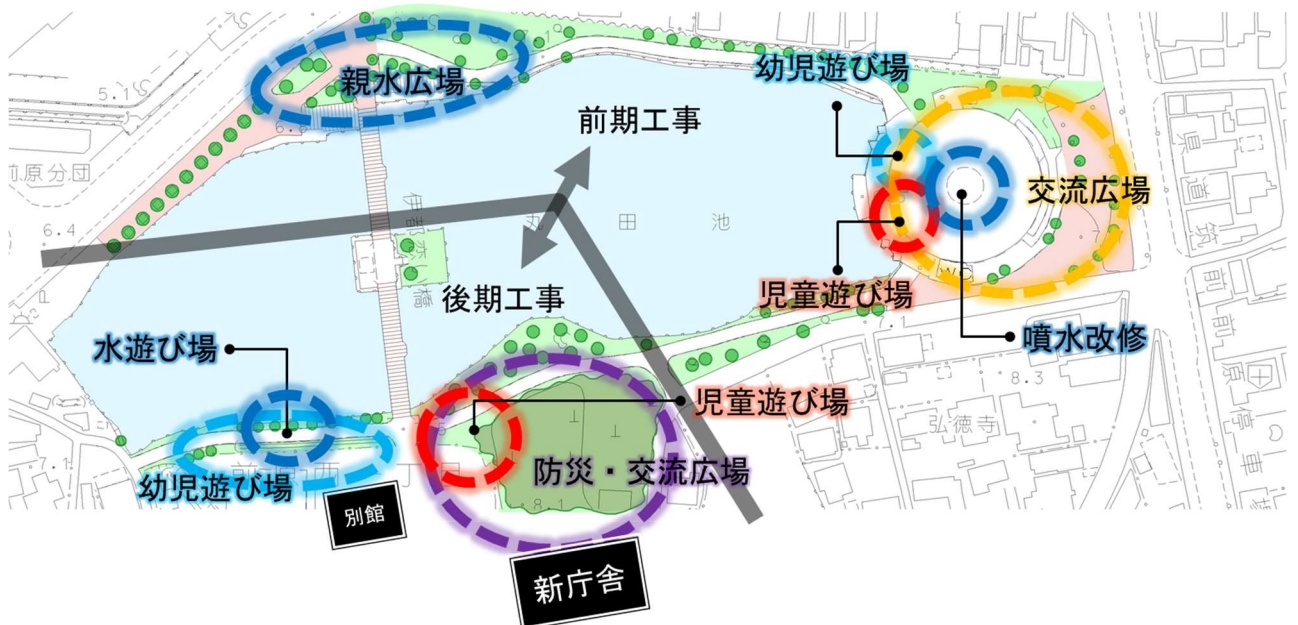
かわら版に関するお問い合わせ先 糸島市 総務部 管財契約課
【Tel】092-332-2103【Fax】092-324-8355【担当】大賀・林

2) 整備内容の検討及び方針の設定

ワークショップの検討結果を踏まえて、以下のような整備計画の方針を設定する。

- ・ **新庁舎と一体となった公園整備**
⇒新庁舎に近接して交流広場（防災広場）を確保し、公園と新庁舎の一体化を図る
- ・ **子どもから高齢者まで楽しめる多世代型公園として機能強化**
⇒既存施設を活かしながら、遊び場や健康づくり、親水、交流広場など多様な機能を導入
- ・ **遊戯機能の追加（児童・幼児向け遊具の整備）**
⇒前期工事で東広場に遊び場を本設し、後期工事で別館に隣接した遊び場の充実を図る

丸田公園再整備ゾーニング図



3) 再整備基本計画図の作成

整備内容及び方針に基づき、地形図(1/2500)をベースに基本計画図を作成した。

