

井田原開古墳 現地説明会資料

平成22年7月3日(土)

糸島市教育委員会
(文化課発掘調査係)

【あらまし】

井田原開古墳は、志摩半島のほぼ中央、標高15m程の丘陵上に築かれた前方後円墳です。一貴山銚子塚古墳(全長約103m)に次いで糸島地域で2番目に墳丘が大きい古墳として知られ、過去に内行花文鏡片や埴輪片などが付近で採集されており、当地域における最重要古墳のひとつに位置づけられます。しかしながら、これまで基礎的データとなる墳丘測量などが行われておらず、古墳の形状や規模などについては推測の域をでないうままでした。

今回、古墳の本来の形状や規模、遺存状況を確認するとともに、将来的な古墳の保護に向けての基礎情報の収集を目的として発掘調査を行っています。古墳の保護が目的であるため、発掘調査の箇所、面積は最低限にとどめておくこととし、試掘溝(トレンチ)の掘削によって調査を進めています。

【調査成果】

墳丘の各所に設置した計8基のトレンチ(試掘溝)によって、古墳の本来の形状がはっきりとなりつつあります。

現存している墳丘のほとんどに後世の地形の改変(江戸時代期の寺院跡・その後焼失)が及んでいるものの、後円部の一部とくびれ部、前方部端などの墳丘の各所で古墳築造時の葺石が残存していることが確認されました。

後世の地形改変がはげしく、墳丘形状等の詳細について、現調査段階では検証すべき点を残していますが、この古墳は地山整形(斜面や山など元々盛り上がっている地面を削って、形を整えてつくること)により造られ、検出されている葺石の残存状況等から後円部については二段以上(三段築成か)、前方部については一段以上(二段か)に築成されていたことがわかりました。細長の前方部をもち、全体的には柄鏡形に近い墳形が想定されます。また、当時は円筒埴輪などが墳丘全体に並べられていたことがわかっています。

墳丘の規模は90mほどに復元でき、糸島最大級の墳丘をもつ古墳であることが、今回の発掘調査によってあらためて確認されました。出土した埴輪などから5世紀前葉(今から約1,600年前)に築かれた糸島地域で当時最大の首長墓で、当時の志摩地域辺りを治めていた県主(あがたぬし:律令制以前のヤマト政権下で地方を治めていた首長の位)クラスの墳墓であったと推定されます。



糸島には
たくさん古墳が
あるんだね。



図1 糸島地域の前期古墳の分布

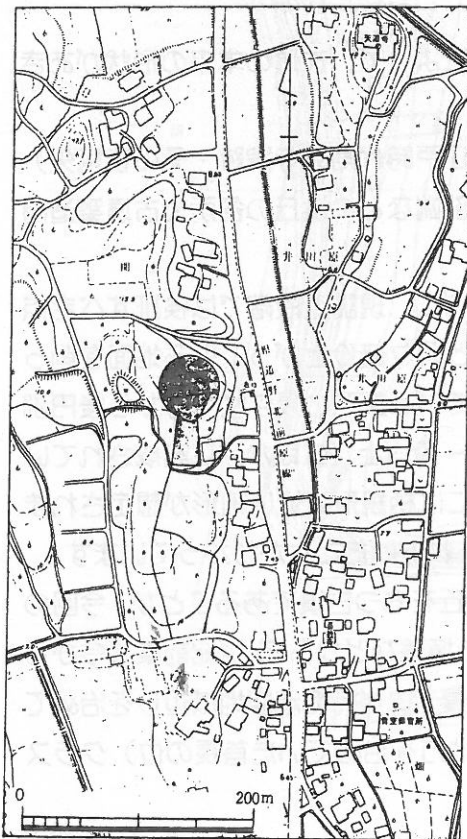


図2 井田原開古墳周辺の地形

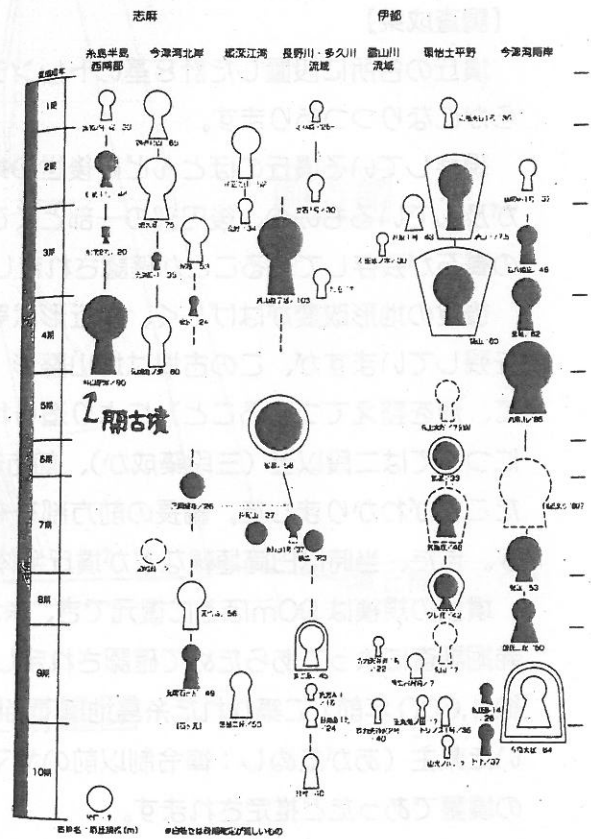


図3 糸島地方の主な古墳の築造時期

西暦	3世紀 AD 300	4世紀 400	5世紀 500	6世紀 600	7世紀 700	8世紀												
中国	三国 西晋	五胡十六国 東晋	南北朝	隋	唐													
朝鮮半島	楽浪郡・帯方郡 原三国	三国 (高句麗・百濟・新羅) ・伽耶			統一新羅													
日本	弥生	前期	古中期	後期	終末期 (飛鳥)	奈良												
	239 邪馬台国の女王卑弥呼魏に遣使 邪馬台国を中心とした連合政権が西日本に存在	266 倭の女王(与乎)西晋に遣使 前方後円形や前方後方形の墳丘墓が造られる	366 百済との通交はしまる 東日本では前方後方墳が中心 瀬戸内海沿岸から九州にかけて前方後円墳が広まる 奈良盆地に大型前方後円墳出現(ヤマト政権の確立)	413~502 倭の五王中国南朝に朝鮮半島進出の承認を求めて岡山など地方でも古墳大型化のピーク 巨大前方後円墳が大阪平野に造られる 返す(資源・技術・文化の導入) このころヤマト政権朝鮮半島への軍事的進出を繰り返す 東日本でも前方後円墳が中心となる	507 ヲホド王即位 ワカタケル大王による王権強化	527 筑紫君磐井の乱(地方豪族最後の反乱)	562 伽耶滅亡(ヤマト政権朝鮮半島から撤退) ヤマト政権の地方支配体制強化(国造制の進展)	600 第一次遣隋使(中国への遣使再開) 前方後円墳が造られなくなる 群集墳形成のピーク	604 聖徳太子十七条憲法を制定	630 第一次遣唐使	645 大化の改新(官僚による中央集権化を志向)	663 白村江の戦いに負け以後国防に追われる	670 戸籍が造られる(直接人民支配の基礎)	700 僧道昭火葬される(古墳の築造ほぼ終る)	701 大宝律令制定	710 平城京に遷都(古代国家の完成)	718 養老律令制定	741 国分寺・国分尼寺建立の詔が出される

図4 古墳時代関係年表

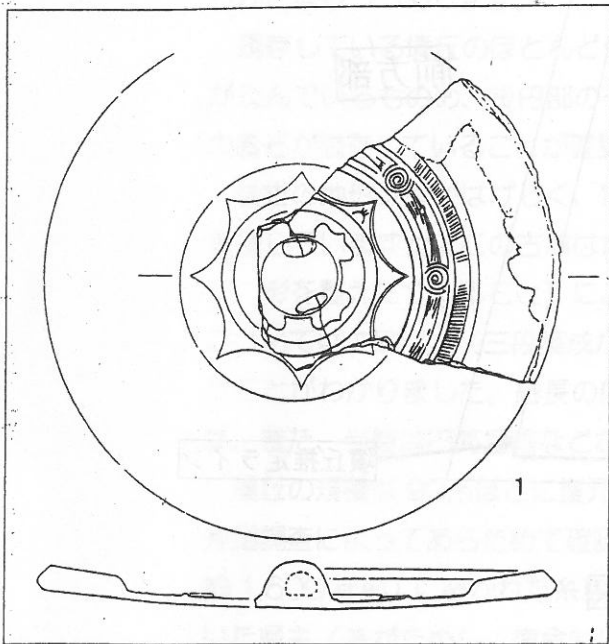


図5 井田原開古墳出土内行花文鏡実測図 (1/2)

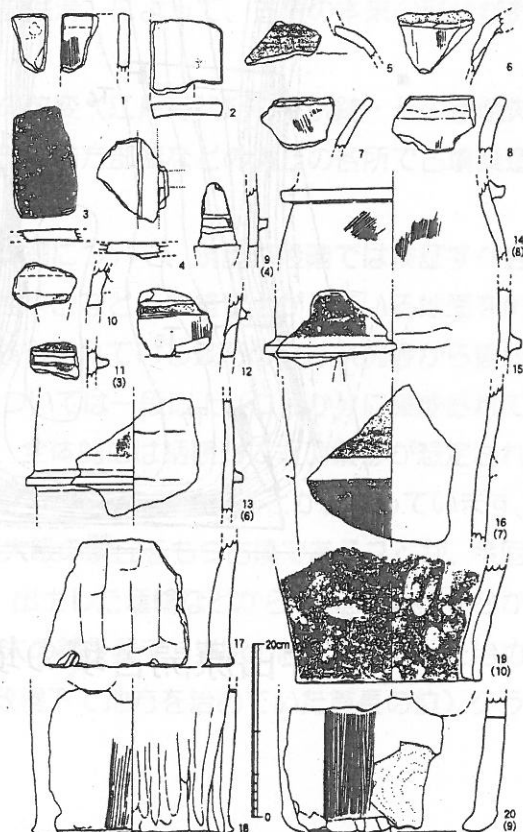
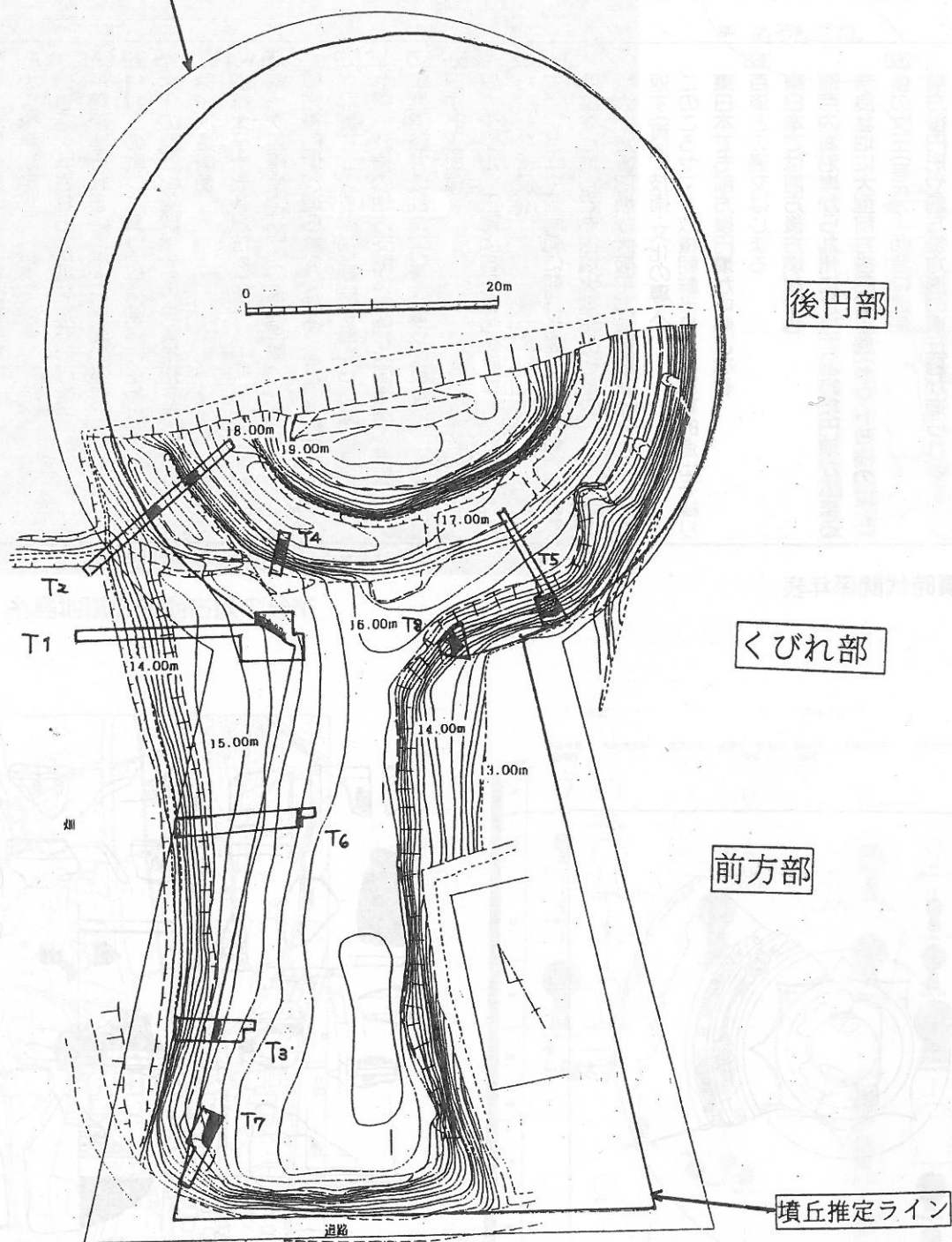


図6 井田原開古墳採集埴輪実測図 (1/8)

調査前の墳丘想定ライン



井田原開古墳の墳丘測量図